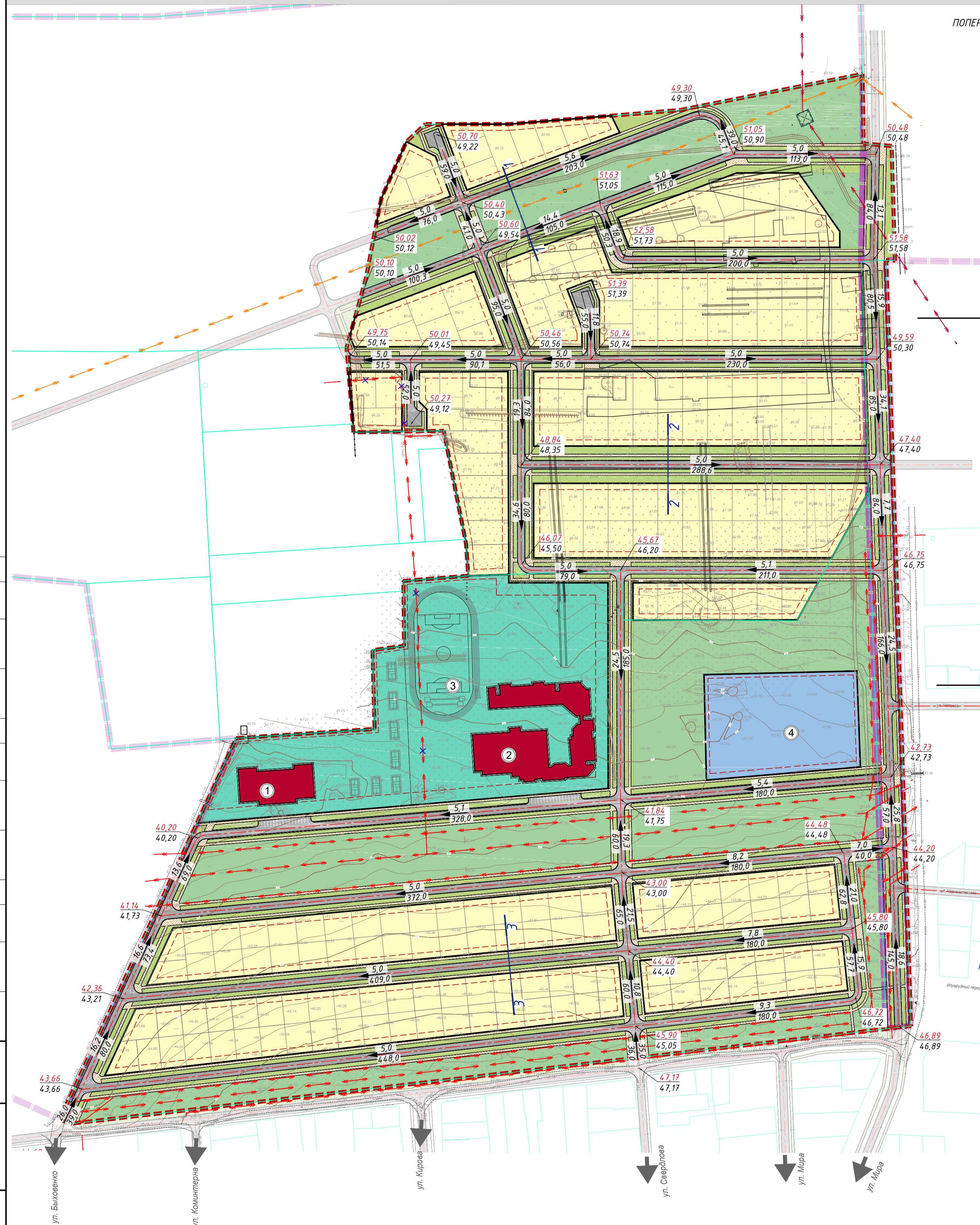


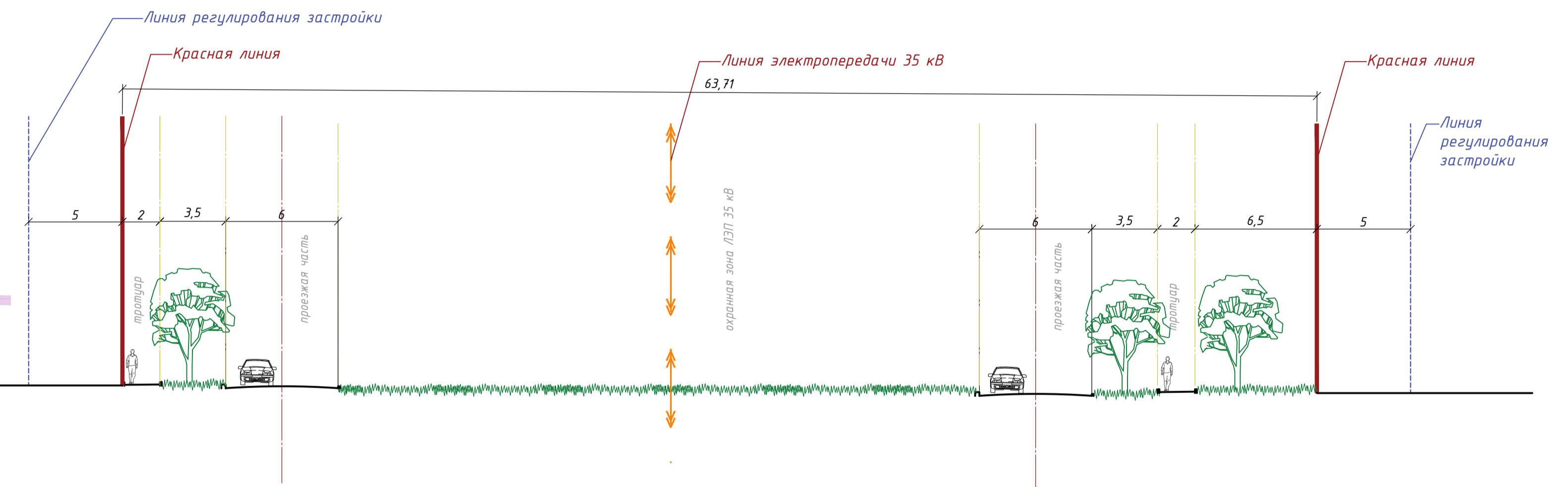
СХЕМА ВЕРТИКАЛЬНОЙ ПЛАНИРОВКИ ТЕРРИТОРИИ. М 1:2000

МУНИЦИПАЛЬНОЕ
ОБРАЗОВАНИЕ
КОРЕНОВСКОЕ
ГОРОДСКОЕ
ПОСЕЛЕНИЕ

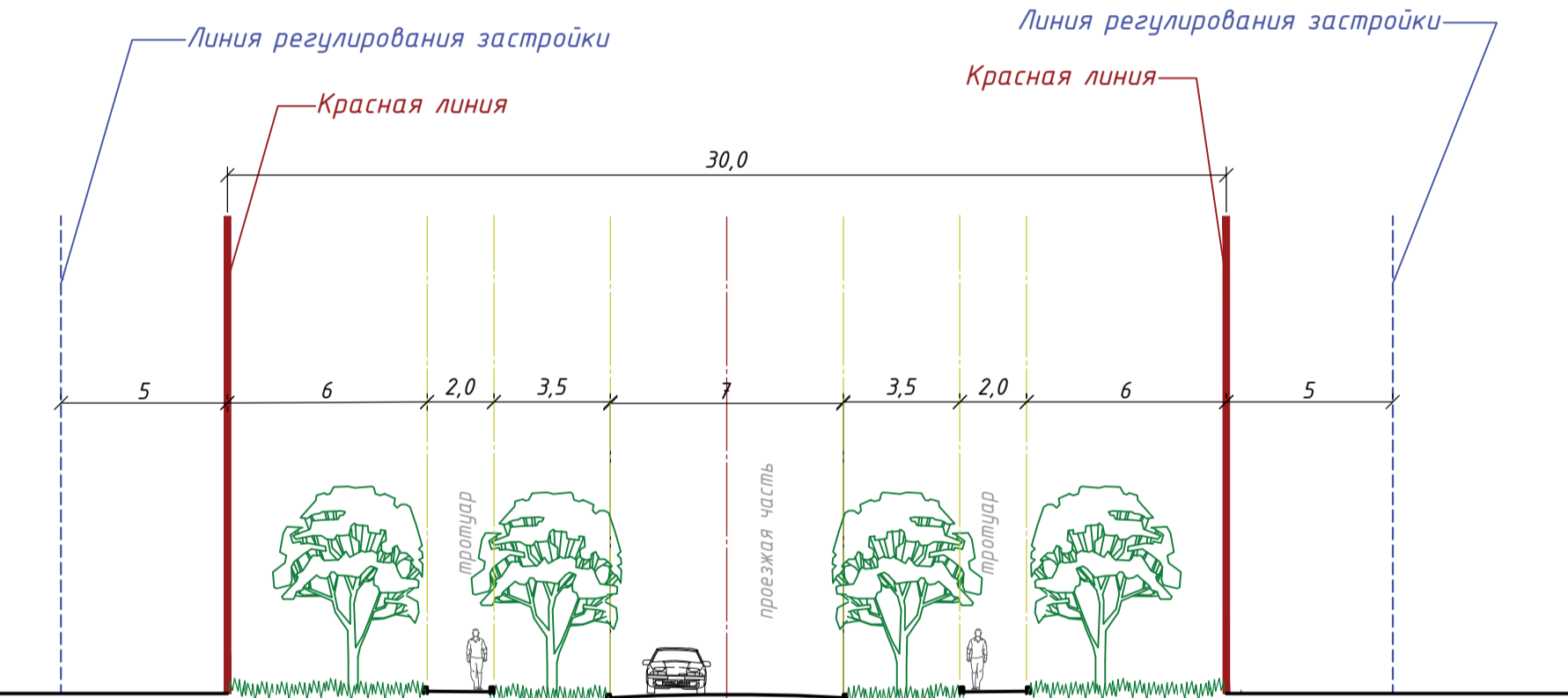
ПРОЕКТ
ПЛАНИРОВКИ



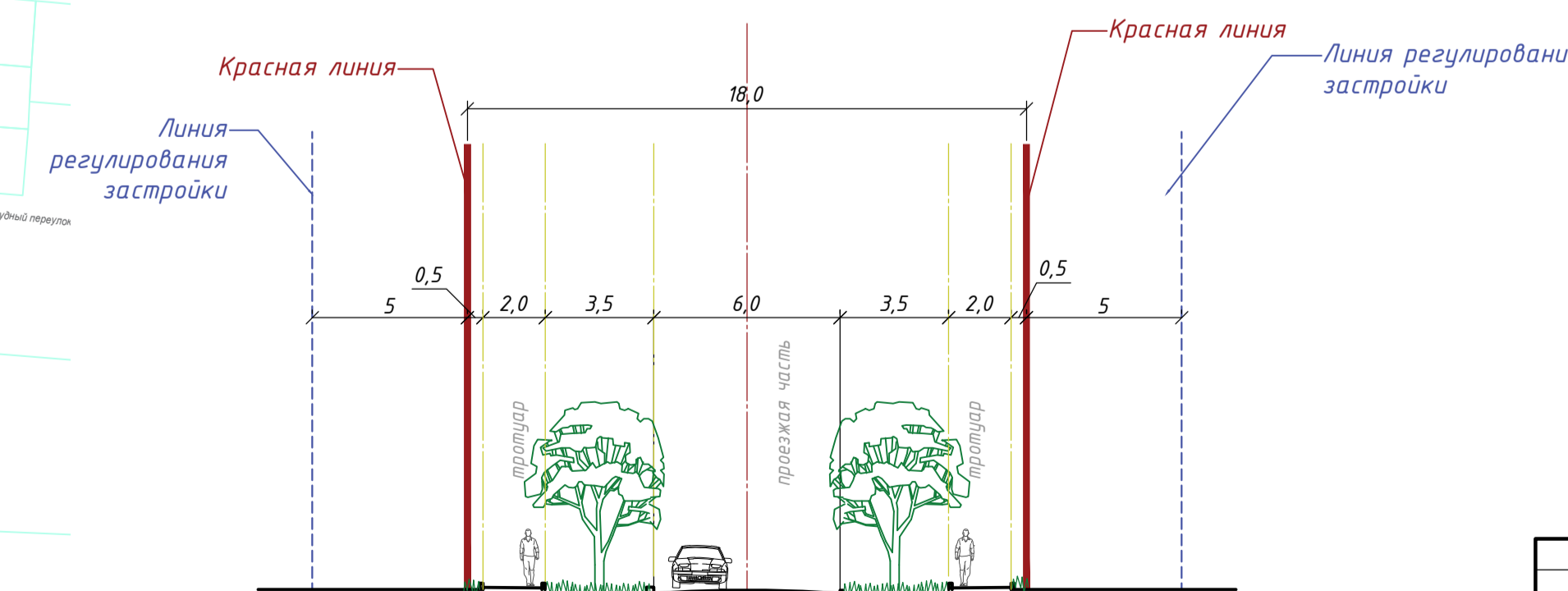
ПОПЕРЕЧНЫЙ ПРОФИЛЬ 1-1. М 1:2000



ПОПЕРЕЧНЫЙ ПРОФИЛЬ 2-2. М 1:2000



ПОПЕРЕЧНЫЙ ПРОФИЛЬ 3-3. М 1:2000



УСЛОВНЫЕ ОБОЗНАЧЕНИЯ

Границы существующих и планируемых элементов планировочной структуры

	Граница г. Кореновск
	Граница проектирования
	Граница устанавливаемой красной линии, элемента планировочной структуры
	Граница зон планируемого размещения объектов капитального строительства (линия отступа от красной линии)
	Границы планируемых земельных участков
	Границы установленных земельных участков

Территории, занятые линейными объектами

	Существующая линия электропередачи высокого напряжения 110 кВ
	Существующая линия электропередачи высокого напряжения 35 кВ
	Существующая линия электропередачи высокого напряжения 10 кВ
	Существующая линия электропередачи высокого напряжения 10 кВ, подлежащая демонтажу

Проектируемая улично-дорожная сеть

	Проезжая часть улиц
	Пешеходные тротуары
	Зеленые насаждения

Элементы вертикальной планировки, инженерной подготовки и инженерной защиты территории

	Директивные (проектные) отметки поверхности
	Существующие отметки поверхности
	Проектный продольный уклон (в промилле)
	Направление проектного продольного уклона
	Расстояние между точками, ограничивающими участок с продольным уклоном

ЭКСПЛИКАЦИЯ ЗДАНИЙ И СООРУЖЕНИЙ

1. Детский сад вместимостью 325 мест;
2. Общеобразовательная школа вместимостью 1100 мест;
3. Школьный стадион;
4. Водозабор.

					2022			Договор № 2207-37П от 04.07.2022			
								Проект планировки и проект межевания территории: "Микрорайон Северный города Кореновска, Кореновского района Краснодарского края"			
Изм.	Кол.ч.	Лист	Инд.	Подп.	Дата	Проект планировки территории			Стадия	Лист	Листов
ГАП	Левченко ЕР	08.22			08.22	ППТ			ППТ-7	1	
Директор	Куликов А.Н.	08.22			08.22	Схема вертикальной планировки территории. М 1:2000			ООО "Геокадастр"		