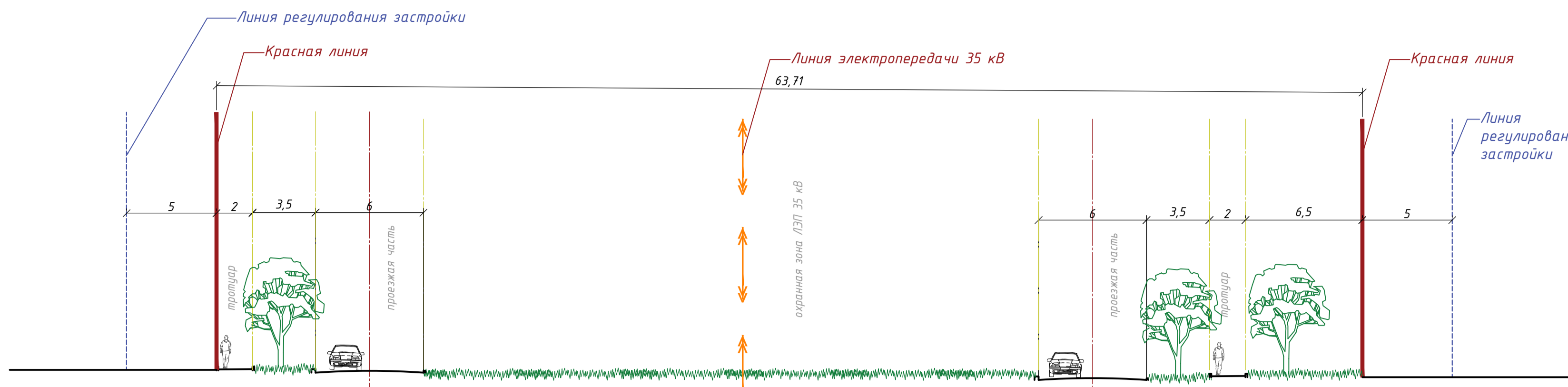


РАЗБИВОЧНЫЙ ЧЕРТЕЖ КРАСНЫХ ЛИНИЙ. М 1:1000

ПОПЕРЕЧНЫЙ ПРОФИЛЬ 1-1. М 1:200



УСЛОВНЫЕ ОБОЗНАЧЕНИЯ

Границы существующих и планируемых элементов планировочной структуры

- Граница г. Кореновск
- Граница проектирования
- Граница устанавливаемой красной линии, элемента планировочной структуры
- Номера характерных точек устанавливаемых красных линий
- Граница зон планируемого размещения объектов капитального строительства (линия отступа от красной линии)
- Границы планируемых земельных участков
- Границы установленных земельных участков

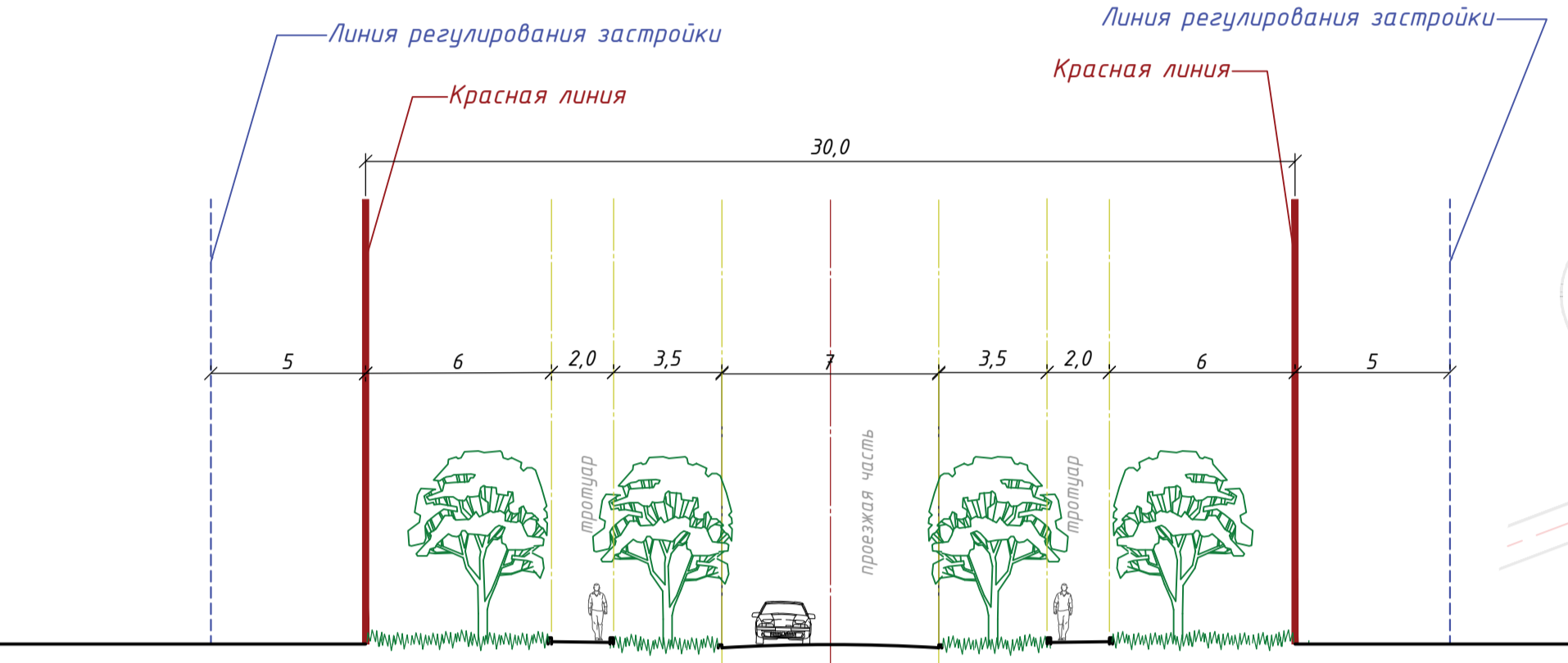
Территории, занятые линейными объектами

- Существующая линия электропередачи высокого напряжения 110 кВ
- Существующая линия электропередачи высокого напряжения 35 кВ
- Существующая линия электропередачи высокого напряжения 10 кВ
- Существующая линия электропередачи высокого напряжения 10 кВ, подлежащая демонтажу

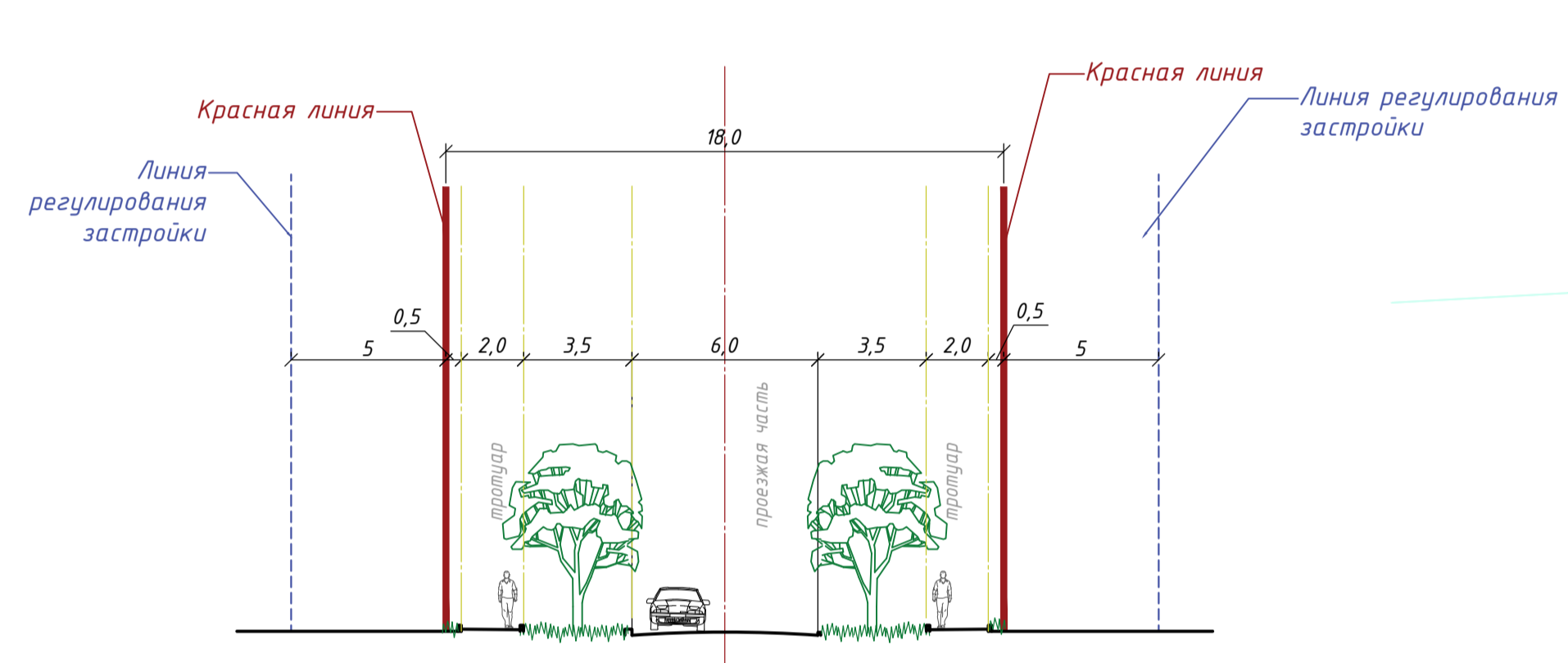
Улично-дорожная сеть

- Проектируемые улицы
- Проектируемые тротуары

ПОПЕРЕЧНЫЙ ПРОФИЛЬ 2-2. М 1:200

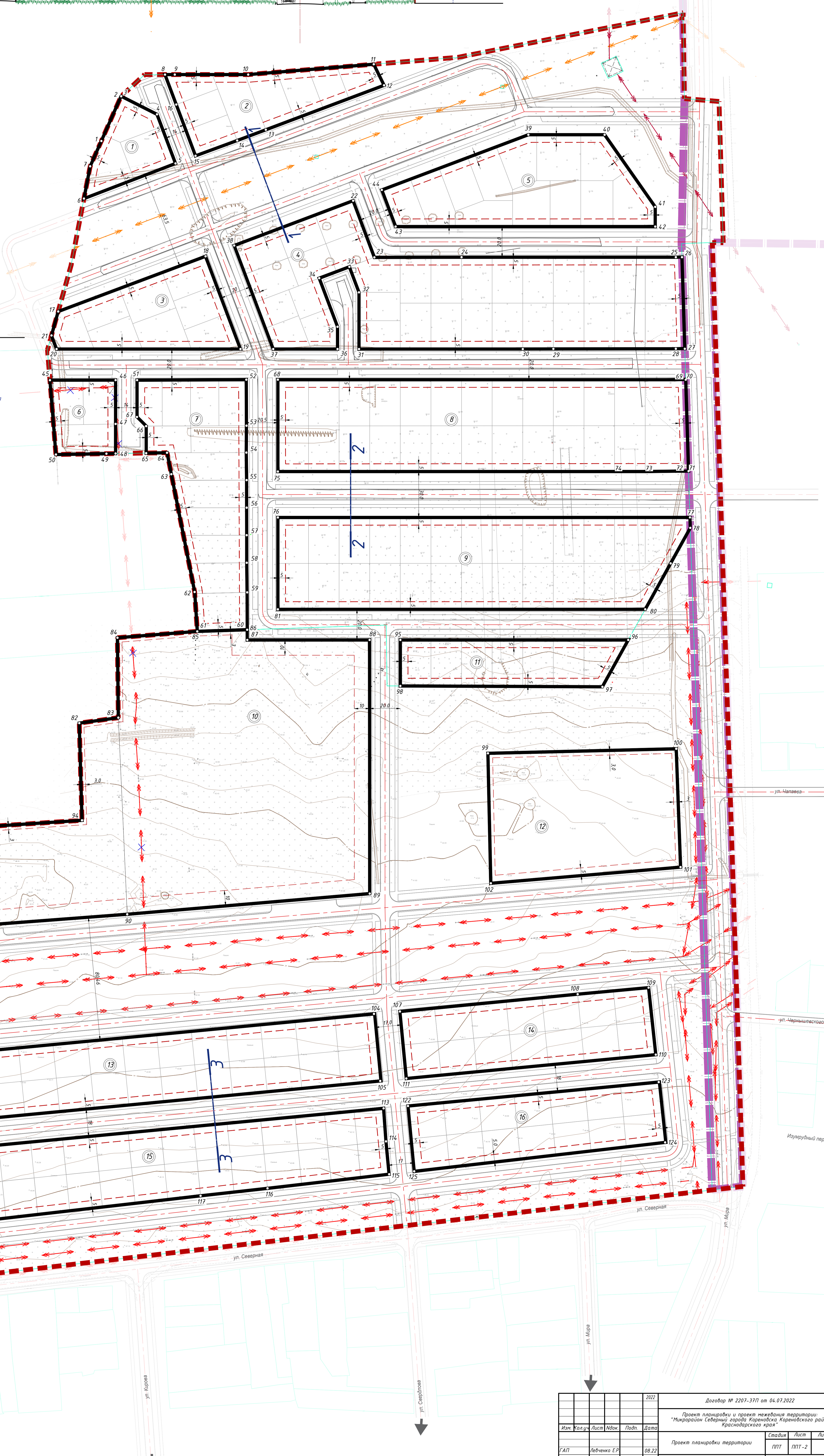


ПОПЕРЕЧНЫЙ ПРОФИЛЬ 3-3. М 1:200



ПЕРЕЧЕНЬ КООРДИНАТ ХАРАКТЕРНЫХ ТОЧЕК УСТАНАВЛИВАЕМЫХ КРАСНЫХ ЛИНИЙ

№	X	Y	№	X	Y	№	X	Y
1	529362.71	1414321.74	92	528885.10	1414185.34			
2	529391.87	1414334.62	93	528911.64	1414197.73			
3	529331.06	1414334.72	94	528911.02	1414308.12			
4	529380.14	1414358.14	95	529036.81	14144517.09			
5	529348.04	1414370.39	96	529036.82	1414866.01			
6	529325.11	1414310.39	97	529006.22	1414649.07			
7	529346.19	1414314.45	98	529006.18	1414512.05			
8	529406.11	1414363.32	99	529027.78	1414574.33			
9	529406.11	1414369.73	100	528952.44	1414697.35			
10	529406.11	1414417.68	101	528898.43	1414700.18			
11	529412.86	1414498.74	102	528877.87	1414576.20			
12	529399.12	1414450.71	103	528758.87	1414146.83			
13	529370.08	1414429.22	104	528748.79	1414500.32			
14	529363.04	1414410.50	105	528748.79	1414504.47			
15	529353.06	1414383.20	106	528712.62	1414125.43			
16	529386.51	1414370.69	107	528794.14	1414516.82			
17	529251.37	1414293.56	108	528625.44	1414632.94			
18	529287.40	1414389.83	109	528809.72	1414679.31			
19	529265.82	1414412.64	110	528785.92	1414683.99			
20	529226.82	1414292.5	111	528750.37	1414520.99			
21	529235.68	1414289.17	112	528693.21	1414116.67			
22	529233.72	1414486.27	113	528730.88	1414506.17			
23	529266.71	1414490.13	114	528709.29	1414507.72			
24	529286.82	1414701.1	115	528697.84	1414509.75			
25	529286.82	1414702.94	116	528676.63	1414430.29			
26	529227.18	1414697.09	117	528647.52	1414385.95			
27	529227.18	1414697.09	118	528647.52	1414157.52			
28	529226.82	1414697.09	119	528645.54	1414137.82			
29	529226.82	1414697.09	120	528643.20	1414119.76			
30	529226.82	1414697.09	121	528640.00	1414091.80			
31	529226.82	1414697.09	122	528732.40	1414522.10			
32	529263.84	1414490.08	123	528748.07	1414886.37			
33	529286.82	1414463.79	124	528708.67	1414690.35			
34	529273.12	1414464.10	125	528689.72	1414526.14			
35	529247.38	1414476.08						
36	529247.38	1414476.08						
37	529226.82	1414434.01						
38	529226.82	1414434.01						
39	529226.82	1414434.01						
40	529226.82	1414434.01						
41	529226.82	1414434.01						
42	529226.82	1414434.01						
43	529226.82	1414434.01						
44	529226.82	1414434.01						
45	529206.49	1414288.16						
46	529206.49	1414288.16						
47	529177.90	1414331.07						
48	529158.59	1414331.07						
49	529158.59	1414331.07						
50	529157.95	1414292.07						
51	529206.53	1414345.07						
52	529206.82	1414416.45						
53	529176.79	1414416.45						
54	529159.22	1414416.45						
55	529147.22	1414416.45						
56	529123.22	1414416.45						
57	529105.22	1414416.45						
58	529087.22	1414416.45						
59	529067.89	1414416.99						
60	529043.52	1414417.09						
61	529026.82	1414387.48						
62	529009.21	1414382.72						
63	529143.11	1414387.48						
64	529159.13	1414364.72						
65	529158.83	1414351.07						
66	529158.83	1414351.07						
67	529182.51	1414345.07						
68	529206.82	1414437.09						
69	529206.82	1414896.42						
70	529207.02	1414705.85						
71	529147.08	1414705.40						
72	529147.08	1414687.09						
73	529146.82	1414677.04						
74	529146.82	1414657.09						
75	529146.82	1414437.09						
76	529116.96	1414437.09						
77	529110.02	1414706.33						
78	529110.02	1414706.54						
79	529086.83	1414693.70						
80	529056.83	1414677.09						
81	529056.82	1414437.09						
82	528982.50	1414307.33						
83	528986.06	1414332.25						
84	529038.27	1414332.25						
85	529042.42	1414384.46						
86	529043.52	1414384.46						
87	529036.82	1414447.09						
88	529036.82	1414489.00						



Изм.	Кол-во	Лист	Изд.	Подп.	Дата	2022
ГАП	Левченко Е.Р.	08.22				
Директор	Куликов А.И.	08.22				

Договор № 2207-3/П от 04.01.2022

Проект планировки и планов размещения территории: "Микрорайон Северный города Кореновска Кореновского района Краснодарского края"

Проект планировки территории

Разбивочный чертеж красных линий. М 1:1000

000 "Геонавстар"

Формат А3