

ОПИСАНИЕ МЕСТОПОЛОЖЕНИЯ ГРАНИЦ

Граница населенного пункта х. Малеванный

(наименование объекта, местоположение границ которого описано (далее - объект))

Раздел 1

Сведения об объекте		
№ п/п	Характеристики объекта	Описание характеристик
1	2	3
1	Местоположение объекта	Краснодарский край, Кореновский м.р-н, Кореновское г.п., Малеванный х
2	Площадь объекта \pm величина погрешности определения площади ($P \pm \Delta P$), м ²	1236850 \pm 3892
3	Иные характеристики объекта	1. Виды разрешенного использования земельных участков и объектов капитального строительства: 1.1. Основные виды использования: 1) Для индивидуального жилищного строительства ()

Раздел 2

Сведения о местоположении границ объекта					
1. Система координат МСК-23, зона 1					
2. Сведения о характерных точках границ объекта					
Обозначение характерных точек границ	Координаты, м		Метод определения координат характерной точки	Средняя квадратическая погрешность положения характерной точки (Mt), м	Описание обозначения точки на местности (при наличии)
	X	Y			
1	2	3	4	5	6
1	534611.94	1412701.63	Картометрический метод	1	-
2	534662.10	1412712.22	Картометрический метод	1	-
3	534668.40	1412718.93	Картометрический метод	1	-
4	534695.60	1412747.73	Картометрический метод	1	-
5	534702.22	1412754.96	Картометрический метод	1	-
6	534708.49	1412762.22	Картометрический метод	1	-
7	534714.40	1412769.53	Картометрический метод	1	-
8	534719.96	1412776.89	Картометрический метод	1	-
9	534725.16	1412784.29	Картометрический метод	1	-
10	534730.00	1412791.73	Картометрический метод	1	-
11	534748.67	1412821.60	Картометрический метод	1	-
12	534753.04	1412828.78	Картометрический метод	1	-
13	534756.84	1412835.38	Картометрический метод	1	-
14	534760.07	1412841.40	Картометрический метод	1	-
15	534762.71	1412846.84	Картометрический метод	1	-

Сведения о местоположении границ объекта

1. Система координат МСК-23, зона 1

2. Сведения о характерных точках границ объекта

Обозначение характерных точек границ	Координаты, м		Метод определения координат характерной точки	Средняя квадратическая погрешность положения характерной точки (M _t), м	Описание обозначения точки на местности (при наличии)
	X	Y			
			метод		
16	534764.78	1412851.71	Картометрический метод	1	-
17	534766.27	1412856.00	Картометрический метод	1	-
18	534771.07	1412872.00	Картометрический метод	1	-
19	534772.22	1412875.97	Картометрический метод	1	-
20	534773.29	1412879.87	Картометрический метод	1	-
21	534774.27	1412883.70	Картометрический метод	1	-
22	534775.16	1412887.47	Картометрический метод	1	-
23	534775.96	1412891.17	Картометрический метод	1	-
24	534776.67	1412894.80	Картометрический метод	1	-
25	534779.33	1412909.20	Картометрический метод	1	-
26	534780.29	1412912.70	Картометрический метод	1	-
27	534781.82	1412916.00	Картометрический метод	1	-
28	534783.93	1412919.10	Картометрический метод	1	-
29	534786.62	1412922.00	Картометрический метод	1	-
30	534789.89	1412924.70	Картометрический метод	1	-
31	534793.73	1412927.20	Картометрический метод	1	-
32	534810.27	1412936.80	Картометрический метод	1	-
33	534823.24	1412948.89	Картометрический метод	1	-
34	534825.38	1412952.69	Картометрический метод	1	-
35	534827.07	1412956.80	Картометрический метод	1	-
36	534832.93	1412973.87	Картометрический метод	1	-
37	534834.28	1412978.40	Картометрический метод	1	-
38	534835.38	1412983.47	Картометрический метод	1	-
39	534836.23	1412989.07	Картометрический метод	1	-
40	534836.84	1412995.20	Картометрический метод	1	-

Сведения о местоположении границ объекта

1. Система координат МСК-23, зона 1

2. Сведения о характерных точках границ объекта

Обозначение характерных точек границ	Координаты, м		Метод определения координат характерной точки	Средняя квадратическая погрешность положения характерной точки (Mт), м	Описание обозначения точки на местности (при наличии)
	X	Y			
41	534837.21	1413001.87	Картометрический метод	1	-
42	534837.33	1413009.07	Картометрический метод	1	-
43	534837.33	1413038.93	Картометрический метод	1	-
44	534837.37	1413046.09	Картометрический метод	1	-
45	534837.47	1413052.62	Картометрический метод	1	-
46	534837.63	1413058.53	Картометрический метод	1	-
47	534837.87	1413063.82	Картометрический метод	1	-
48	534838.17	1413068.49	Картометрический метод	1	-
49	534838.53	1413072.53	Картометрический метод	1	-
50	534840.13	1413087.47	Картометрический метод	1	-
51	534840.29	1413091.42	Картометрический метод	1	-
52	534839.96	1413095.82	Картометрический метод	1	-
53	534839.13	1413100.67	Картометрический метод	1	-
54	534837.82	1413105.96	Картометрический метод	1	-
55	534836.02	1413111.69	Картометрический метод	1	-
56	534833.73	1413117.87	Картометрический метод	1	-
57	534823.60	1413143.47	Картометрический метод	1	-
58	534821.42	1413149.66	Картометрический метод	1	-
59	534819.96	1413155.42	Картометрический метод	1	-
60	534819.20	1413160.77	Картометрический метод	1	-
61	534819.16	1413165.69	Картометрический метод	1	-
62	534828.13	1413189.73	Картометрический метод	1	-
63	534829.57	1413193.77	Картометрический метод	1	-
64	534830.40	1413198.13	Картометрический метод	1	-
65	534830.63	1413202.83	Картометрический метод	1	-
66	534830.27	1413207.87	Картометрический	1	-

Сведения о местоположении границ объекта

1. Система координат МСК-23, зона 1

2. Сведения о характерных точках границ объекта

Обозначение характерных точек границ	Координаты, м		Метод определения координат характерной точки	Средняя квадратическая погрешность положения характерной точки (M _t), м	Описание обозначения точки на местности (при наличии)
	X	Y			
			метод		
67	534829.30	1413213.23	Картометрический метод	1	-
68	534827.73	1413218.93	Картометрический метод	1	-
69	534820.27	1413242.40	Картометрический метод	1	-
70	534818.13	1413248.43	Картометрический метод	1	-
71	534815.47	1413254.80	Картометрический метод	1	-
72	534812.27	1413261.50	Картометрический метод	1	-
73	534808.53	1413268.53	Картометрический метод	1	-
74	534799.47	1413283.60	Картометрический метод	1	-
75	534779.20	1413315.07	Картометрический метод	1	-
76	534774.24	1413322.58	Картометрический метод	1	-
77	534769.51	1413329.38	Картометрический метод	1	-
78	534765.00	1413335.47	Картометрический метод	1	-
79	534760.71	1413340.84	Картометрический метод	1	-
80	534756.64	1413345.51	Картометрический метод	1	-
81	534752.80	1413349.47	Картометрический метод	1	-
82	534737.87	1413363.87	Картометрический метод	1	-
83	534734.10	1413367.71	Картометрический метод	1	-
84	534730.27	1413372.04	Картометрический метод	1	-
85	534726.37	1413376.87	Картометрический метод	1	-
86	534722.40	1413382.18	Картометрический метод	1	-
87	534718.37	1413387.98	Картометрический метод	1	-
88	534714.27	1413394.27	Картометрический метод	1	-
89	534697.73	1413420.40	Картометрический метод	1	-
90	534693.84	1413427.03	Картометрический метод	1	-
91	534690.44	1413433.87	Картометрический метод	1	-

Сведения о местоположении границ объекта

1. Система координат МСК-23, зона 1

2. Сведения о характерных точках границ объекта

Обозначение характерных точек границ	Координаты, м		Метод определения координат характерной точки	Средняя квадратическая погрешность положения характерной точки (M _t), м	Описание обозначения точки на местности (при наличии)
	X	Y			
92	534687.53	1413440.90	Картометрический метод	1	-
93	534685.11	1413448.13	Картометрический метод	1	-
94	534683.18	1413455.57	Картометрический метод	1	-
95	534681.73	1413463.20	Картометрический метод	1	-
96	534676.93	1413494.13	Картометрический метод	1	-
97	534675.90	1413501.80	Картометрический метод	1	-
98	534675.10	1413531.13	Картометрический метод	1	-
99	534675.73	1413538.13	Картометрический метод	1	-
100	534678.93	1413565.87	Картометрический метод	1	-
101	534679.79	1413572.38	Картометрический метод	1	-
102	534680.76	1413578.04	Картометрический метод	1	-
103	534681.83	1413582.87	Картометрический метод	1	-
104	534683.02	1413586.84	Картометрический метод	1	-
105	534684.32	1413589.98	Картометрический метод	1	-
106	534685.73	1413592.27	Картометрический метод	1	-
107	534691.60	1413599.73	Картометрический метод	1	-
108	534693.24	1413601.98	Картометрический метод	1	-
109	534695.24	1413604.98	Картометрический метод	1	-
110	534697.60	1413608.73	Картометрический метод	1	-
111	534700.31	1413613.24	Картометрический метод	1	-
112	534703.38	1413618.51	Картометрический метод	1	-
113	534706.80	1413624.53	Картометрический метод	1	-
114	534721.20	1413650.13	Картометрический метод	1	-
115	534724.87	1413656.22	Картометрический метод	1	-
116	534728.67	1413661.69	Картометрический метод	1	-
117	534732.60	1413666.53	Картометрический	1	-

Сведения о местоположении границ объекта					
1. Система координат МСК-23, зона 1					
2. Сведения о характерных точках границ объекта					
Обозначение характерных точек границ	Координаты, м		Метод определения координат характерной точки	Средняя квадратическая погрешность положения характерной точки (M _t), м	Описание обозначения точки на местности (при наличии)
	X	Y			
			метод		
118	534736.67	1413670.76	Картометрический метод	1	-
119	534740.87	1413674.36	Картометрический метод	1	-
120	534745.20	1413677.33	Картометрический метод	1	-
121	534762.80	1413688.00	Картометрический метод	1	-
122	534767.23	1413691.23	Картометрический метод	1	-
123	534771.73	1413695.60	Картометрический метод	1	-
124	534776.30	1413701.10	Картометрический метод	1	-
125	534780.93	1413707.73	Картометрический метод	1	-
126	534785.63	1413715.50	Картометрический метод	1	-
127	534790.40	1413724.40	Картометрический метод	1	-
128	534809.60	1413762.27	Картометрический метод	1	-
129	534814.06	1413771.39	Картометрический метод	1	-
130	534817.82	1413779.82	Картометрический метод	1	-
131	534820.90	1413787.57	Картометрический метод	1	-
132	534823.29	1413794.62	Картометрический метод	1	-
133	534824.99	1413800.99	Картометрический метод	1	-
134	534826.00	1413806.67	Картометрический метод	1	-
135	534828.67	1413828.00	Картометрический метод	1	-
136	534829.18	1413833.63	Картометрический метод	1	-
137	534829.38	1413839.87	Картометрический метод	1	-
138	534829.27	1413846.70	Картометрический метод	1	-
139	534828.84	1413854.13	Картометрический метод	1	-
140	534828.11	1413862.17	Картометрический метод	1	-
141	534827.07	1413870.80	Картометрический метод	1	-
142	534822.27	1413906.53	Картометрический метод	1	-

Сведения о местоположении границ объекта					
1. Система координат МСК-23, зона 1					
2. Сведения о характерных точках границ объекта					
Обозначение характерных точек границ	Координаты, м		Метод определения координат характерной точки	Средняя квадратическая погрешность положения характерной точки (Mt), м	Описание обозначения точки на местности (при наличии)
	X	Y			
143	534821.84	1413914.74	Картометрический метод	1	-
144	534822.98	1413921.51	Картометрический метод	1	-
145	534825.67	1413926.83	Картометрический метод	1	-
146	534796.22	1413955.38	Картометрический метод	1	-
147	534793.12	1413959.64	Картометрический метод	1	-
148	534791.73	1413964.80	Картометрический метод	1	-
149	534789.60	1413987.20	Картометрический метод	1	-
150	534789.08	1413992.99	Картометрический метод	1	-
151	534788.58	1413999.16	Картометрический метод	1	-
152	534788.10	1414005.70	Картометрический метод	1	-
153	534787.64	1414012.62	Картометрический метод	1	-
154	534787.21	1414019.92	Картометрический метод	1	-
155	534786.80	1414027.60	Картометрический метод	1	-
156	534784.79	1414066.69	Картометрический метод	1	-
157	534784.36	1414073.82	Картометрический метод	1	-
158	534783.90	1414080.47	Картометрический метод	1	-
159	534783.42	1414086.62	Картометрический метод	1	-
160	534782.92	1414092.29	Картометрический метод	1	-
161	534782.40	1414097.47	Картометрический метод	1	-
162	534780.27	1414117.20	Картометрический метод	1	-
163	534779.84	1414122.38	Картометрический метод	1	-
164	534779.64	1414128.04	Картометрический метод	1	-
165	534779.67	1414134.20	Картометрический метод	1	-
166	534779.91	1414140.84	Картометрический метод	1	-
167	534780.38	1414147.98	Картометрический метод	1	-
168	534781.07	1414155.60	Картометрический	1	-

Сведения о местоположении границ объекта					
1. Система координат МСК-23, зона 1					
2. Сведения о характерных точках границ объекта					
Обозначение характерных точек границ	Координаты, м		Метод определения координат характерной точки	Средняя квадратическая погрешность положения характерной точки (M _t), м	Описание обозначения точки на местности (при наличии)
	X	Y			
			метод		
169	534784.27	1414187.07	Картометрический метод	1	-
170	534785.00	1414195.02	Картометрический метод	1	-
171	534785.60	1414203.16	Картометрический метод	1	-
172	534786.07	1414211.47	Картометрический метод	1	-
173	534786.40	1414219.96	Картометрический метод	1	-
174	534786.60	1414228.62	Картометрический метод	1	-
175	534786.67	1414237.47	Картометрический метод	1	-
176	534786.67	1414273.20	Картометрический метод	1	-
177	534786.61	1414281.92	Картометрический метод	1	-
178	534786.44	1414290.22	Картометрический метод	1	-
179	534786.17	1414298.10	Картометрический метод	1	-
180	534785.78	1414305.56	Картометрический метод	1	-
181	534785.28	1414312.59	Картометрический метод	1	-
182	534784.67	1414319.20	Картометрический метод	1	-
183	534769.01	1414435.21	Картометрический метод	1	-
184	534669.40	1414629.93	Картометрический метод	1	-
185	534665.60	1414636.27	Картометрический метод	1	-
186	534661.93	1414642.20	Картометрический метод	1	-
187	534658.40	1414647.73	Картометрический метод	1	-
188	534655.00	1414652.87	Картометрический метод	1	-
189	534651.73	1414657.60	Картометрический метод	1	-
190	534638.93	1414675.73	Картометрический метод	1	-
191	534635.42	1414680.29	Картометрический метод	1	-
192	534631.29	1414684.89	Картометрический метод	1	-
193	534626.53	1414689.53	Картометрический метод	1	-

Сведения о местоположении границ объекта					
1. Система координат МСК-23, зона 1					
2. Сведения о характерных точках границ объекта					
Обозначение характерных точек границ	Координаты, м		Метод определения координат характерной точки	Средняя квадратическая погрешность положения характерной точки (M _t), м	Описание обозначения точки на местности (при наличии)
	X	Y			
194	534621.16	1414694.22	Картометрический метод	1	-
195	534615.16	1414698.96	Картометрический метод	1	-
196	534608.53	1414703.73	Картометрический метод	1	-
197	534580.80	1414722.93	Картометрический метод	1	-
198	534550.98	1414747.96	Картометрический метод	1	-
199	534547.14	1414748.02	Картометрический метод	1	-
200	534543.73	1414749.20	Картометрический метод	1	-
201	534530.93	1414756.13	Картометрический метод	1	-
202	534527.57	1414757.72	Картометрический метод	1	-
203	534523.87	1414759.02	Картометрический метод	1	-
204	534519.83	1414760.03	Картометрический метод	1	-
205	534515.47	1414760.76	Картометрический метод	1	-
206	534510.77	1414761.19	Картометрический метод	1	-
207	534505.73	1414761.33	Картометрический метод	1	-
208	534484.93	1414761.33	Картометрический метод	1	-
209	534479.70	1414760.79	Картометрический метод	1	-
210	534474.40	1414759.16	Картометрический метод	1	-
211	534469.03	1414756.43	Картометрический метод	1	-
212	534463.60	1414752.62	Картометрический метод	1	-
213	534458.10	1414747.72	Картометрический метод	1	-
214	534452.53	1414741.73	Картометрический метод	1	-
215	534430.13	1414715.60	Картометрический метод	1	-
216	534424.93	1414709.50	Картометрический метод	1	-
217	534420.53	1414704.27	Картометрический метод	1	-
218	534416.93	1414699.90	Картометрический метод	1	-
219	534414.13	1414696.40	Картометрический	1	-

Сведения о местоположении границ объекта					
1. Система координат МСК-23, зона 1					
2. Сведения о характерных точках границ объекта					
Обозначение характерных точек границ	Координаты, м		Метод определения координат характерной точки	Средняя квадратическая погрешность положения характерной точки (M _t), м	Описание обозначения точки на местности (при наличии)
	X	Y			
			метод		
220	534412.13	1414693.77	Картометрический метод	1	-
221	534410.93	1414692.00	Картометрический метод	1	-
222	534407.73	1414686.67	Картометрический метод	1	-
223	534372.19	1414727.33	Картометрический метод	1	-
224	534375.87	1414729.87	Картометрический метод	1	-
225	534393.47	1414739.47	Картометрический метод	1	-
226	534397.58	1414741.91	Картометрический метод	1	-
227	534401.11	1414744.44	Картометрический метод	1	-
228	534404.07	1414747.07	Картометрический метод	1	-
229	534406.44	1414749.78	Картометрический метод	1	-
230	534408.24	1414752.58	Картометрический метод	1	-
231	534409.47	1414755.47	Картометрический метод	1	-
232	534413.20	1414767.20	Картометрический метод	1	-
233	534414.31	1414770.42	Картометрический метод	1	-
234	534415.78	1414774.22	Картометрический метод	1	-
235	534417.60	1414778.60	Картометрический метод	1	-
236	534419.78	1414783.56	Картометрический метод	1	-
237	534437.47	1414820.80	Картометрический метод	1	-
238	534440.18	1414827.64	Картометрический метод	1	-
239	534442.18	1414835.38	Картометрический метод	1	-
240	534443.47	1414844.00	Картометрический метод	1	-
241	534444.04	1414853.51	Картометрический метод	1	-
242	534443.91	1414863.91	Картометрический метод	1	-
243	534443.07	1414875.20	Картометрический метод	1	-
244	534438.27	1414922.13	Картометрический метод	1	-

Сведения о местоположении границ объекта					
1. Система координат МСК-23, зона 1					
2. Сведения о характерных точках границ объекта					
Обозначение характерных точек границ	Координаты, м		Метод определения координат характерной точки	Средняя квадратическая погрешность положения характерной точки (Mт), м	Описание обозначения точки на местности (при наличии)
	X	Y			
245	534437.02	1414933.56	Картометрический метод	1	-
246	534435.69	1414944.36	Картометрический метод	1	-
247	534434.27	1414954.53	Картометрический метод	1	-
248	534432.76	1414964.09	Картометрический метод	1	-
249	534431.16	1414973.02	Картометрический метод	1	-
250	534429.47	1414981.33	Картометрический метод	1	-
251	534422.53	1415013.33	Картометрический метод	1	-
252	534420.53	1415021.21	Картометрический метод	1	-
253	534418.00	1415028.84	Картометрический метод	1	-
254	534414.93	1415036.23	Картометрический метод	1	-
255	534411.33	1415043.38	Картометрический метод	1	-
256	534407.20	1415050.28	Картометрический метод	1	-
257	534402.53	1415056.93	Картометрический метод	1	-
258	534382.80	1415083.07	Картометрический метод	1	-
259	534378.73	1415089.14	Картометрический метод	1	-
260	534376.40	1415094.31	Картометрический метод	1	-
261	534375.80	1415098.57	Картометрический метод	1	-
262	534354.93	1415115.80	Картометрический метод	1	-
263	534349.24	1415119.87	Картометрический метод	1	-
264	534343.91	1415125.67	Картометрический метод	1	-
265	534338.93	1415133.20	Картометрический метод	1	-
266	534319.73	1415166.80	Картометрический метод	1	-
267	534315.00	1415174.77	Картометрический метод	1	-
268	534310.40	1415181.87	Картометрический метод	1	-
269	534305.93	1415188.10	Картометрический метод	1	-
270	534301.60	1415193.47	Картометрический	1	-

Сведения о местоположении границ объекта					
1. Система координат МСК-23, зона 1					
2. Сведения о характерных точках границ объекта					
Обозначение характерных точек границ	Координаты, м		Метод определения координат характерной точки	Средняя квадратическая погрешность положения характерной точки (M _t), м	Описание обозначения точки на местности (при наличии)
	X	Y			
			метод		
271	534297.40	1415197.97	Картометрический метод	1	-
272	534293.33	1415201.60	Картометрический метод	1	-
273	534277.33	1415214.40	Картометрический метод	1	-
274	534273.20	1415217.67	Картометрический метод	1	-
275	534268.80	1415221.07	Картометрический метод	1	-
276	534264.13	1415224.60	Картометрический метод	1	-
277	534259.20	1415228.27	Картометрический метод	1	-
278	534254.00	1415232.07	Картометрический метод	1	-
279	534248.53	1415236.00	Картометрический метод	1	-
280	534226.13	1415252.00	Картометрический метод	1	-
281	534220.69	1415255.88	Картометрический метод	1	-
282	534215.56	1415259.51	Картометрический метод	1	-
283	534210.73	1415262.90	Картометрический метод	1	-
284	534206.22	1415266.04	Картометрический метод	1	-
285	534202.02	1415268.94	Картометрический метод	1	-
286	534198.13	1415271.60	Картометрический метод	1	-
287	534183.20	1415281.73	Картометрический метод	1	-
288	534149.60	1415324.80	Картометрический метод	1	-
289	534146.21	1415330.71	Картометрический метод	1	-
290	534142.44	1415338.31	Картометрический метод	1	-
291	534138.30	1415347.60	Картометрический метод	1	-
292	534133.78	1415358.58	Картометрический метод	1	-
293	534128.88	1415371.24	Картометрический метод	1	-
294	534123.60	1415385.60	Картометрический метод	1	-
295	534101.73	1415446.40	Картометрический метод	1	-

Сведения о местоположении границ объекта					
1. Система координат МСК-23, зона 1					
2. Сведения о характерных точках границ объекта					
Обозначение характерных точек границ	Координаты, м		Метод определения координат характерной точки	Средняя квадратическая погрешность положения характерной точки (M _t), м	Описание обозначения точки на местности (при наличии)
	X	Y			
296	534097.27	1415460.69	Картометрический метод	1	-
297	534094.80	1415473.16	Картометрический метод	1	-
298	534094.33	1415483.80	Картометрический метод	1	-
299	534089.30	1415493.36	Картометрический метод	1	-
300	534066.67	1415536.66	Картометрический метод	1	-
301	534055.47	1415564.67	Картометрический метод	1	-
302	534052.49	1415572.14	Картометрический метод	1	-
303	534049.42	1415579.91	Картометрический метод	1	-
304	534046.27	1415587.97	Картометрический метод	1	-
305	534043.02	1415596.31	Картометрический метод	1	-
306	534039.69	1415604.94	Картометрический метод	1	-
307	534036.27	1415613.87	Картометрический метод	1	-
308	534022.40	1415650.13	Картометрический метод	1	-
309	534019.06	1415658.73	Картометрический метод	1	-
310	534015.96	1415666.40	Картометрический метод	1	-
311	534013.10	1415673.13	Картометрический метод	1	-
312	534010.49	1415678.93	Картометрический метод	1	-
313	534008.12	1415683.80	Картометрический метод	1	-
314	534006.00	1415687.73	Картометрический метод	1	-
315	533995.94	1415705.13	Картометрический метод	1	-
316	533993.78	1415708.80	Картометрический метод	1	-
317	533991.50	1415712.60	Картометрический метод	1	-
318	533989.11	1415716.53	Картометрический метод	1	-
319	533986.61	1415720.60	Картометрический метод	1	-
320	533984.00	1415724.80	Картометрический метод	1	-
321	533973.33	1415741.87	Картометрический	1	-

Сведения о местоположении границ объекта					
1. Система координат МСК-23, зона 1					
2. Сведения о характерных точках границ объекта					
Обозначение характерных точек границ	Координаты, м		Метод определения координат характерной точки	Средняя квадратическая погрешность положения характерной точки (M _t), м	Описание обозначения точки на местности (при наличии)
	X	Y			
			метод		
322	533970.81	1415746.12	Картометрический метод	1	-
323	533968.58	1415750.36	Картометрический метод	1	-
324	533966.63	1415754.57	Картометрический метод	1	-
325	533964.98	1415758.76	Картометрический метод	1	-
326	533963.61	1415762.92	Картометрический метод	1	-
327	533962.53	1415767.07	Картометрический метод	1	-
328	533958.80	1415783.60	Картометрический метод	1	-
329	533958.18	1415787.93	Картометрический метод	1	-
330	533960.04	1415803.33	Картометрический метод	1	-
331	533961.91	1415809.27	Картометрический метод	1	-
332	533964.40	1415815.60	Картометрический метод	1	-
333	533975.60	1415841.73	Картометрический метод	1	-
334	533978.08	1415848.26	Картометрический метод	1	-
335	533979.91	1415854.76	Картометрический метод	1	-
336	533981.10	1415861.23	Картометрический метод	1	-
337	533981.64	1415867.69	Картометрический метод	1	-
338	533981.54	1415874.12	Картометрический метод	1	-
339	533980.80	1415880.53	Картометрический метод	1	-
340	533976.53	1415906.13	Картометрический метод	1	-
341	533975.74	1415912.41	Картометрический метод	1	-
342	533975.83	1415924.23	Картометрический метод	1	-
343	533976.71	1415929.78	Картометрический метод	1	-
344	533978.14	1415935.08	Картометрический метод	1	-
345	533980.13	1415940.13	Картометрический метод	1	-
346	533991.39	1415964.63	Картометрический метод	1	-

Сведения о местоположении границ объекта					
1. Система координат МСК-23, зона 1					
2. Сведения о характерных точках границ объекта					
Обозначение характерных точек границ	Координаты, м		Метод определения координат характерной точки	Средняя квадратическая погрешность положения характерной точки (Mт), м	Описание обозначения точки на местности (при наличии)
	X	Y			
347	533993.42	1415969.07	Картометрический метод	1	-
348	533995.30	1415973.17	Картометрический метод	1	-
349	533997.02	1415976.93	Картометрический метод	1	-
350	533998.59	1415980.37	Картометрический метод	1	-
351	534000.00	1415983.47	Картометрический метод	1	-
352	534005.33	1415995.20	Картометрический метод	1	-
353	534006.53	1415998.52	Картометрический метод	1	-
354	534007.47	1416002.62	Картометрический метод	1	-
355	534008.13	1416007.50	Картометрический метод	1	-
356	534008.53	1416013.16	Картометрический метод	1	-
357	534008.67	1416019.59	Картометрический метод	1	-
358	534008.53	1416026.80	Картометрический метод	1	-
359	534007.47	1416057.20	Картометрический метод	1	-
360	534007.37	1416064.67	Картометрический метод	1	-
361	534007.60	1416071.87	Картометрический метод	1	-
362	534008.17	1416078.80	Картометрический метод	1	-
363	534009.07	1416085.47	Картометрический метод	1	-
364	534010.30	1416091.87	Картометрический метод	1	-
365	534011.87	1416098.00	Картометрический метод	1	-
366	534018.80	1416122.00	Картометрический метод	1	-
367	534020.37	1416127.90	Картометрический метод	1	-
368	534021.60	1416133.60	Картометрический метод	1	-
369	534022.50	1416139.10	Картометрический метод	1	-
370	534023.07	1416144.40	Картометрический метод	1	-
371	534023.30	1416149.50	Картометрический метод	1	-
372	534023.20	1416154.40	Картометрический	1	-

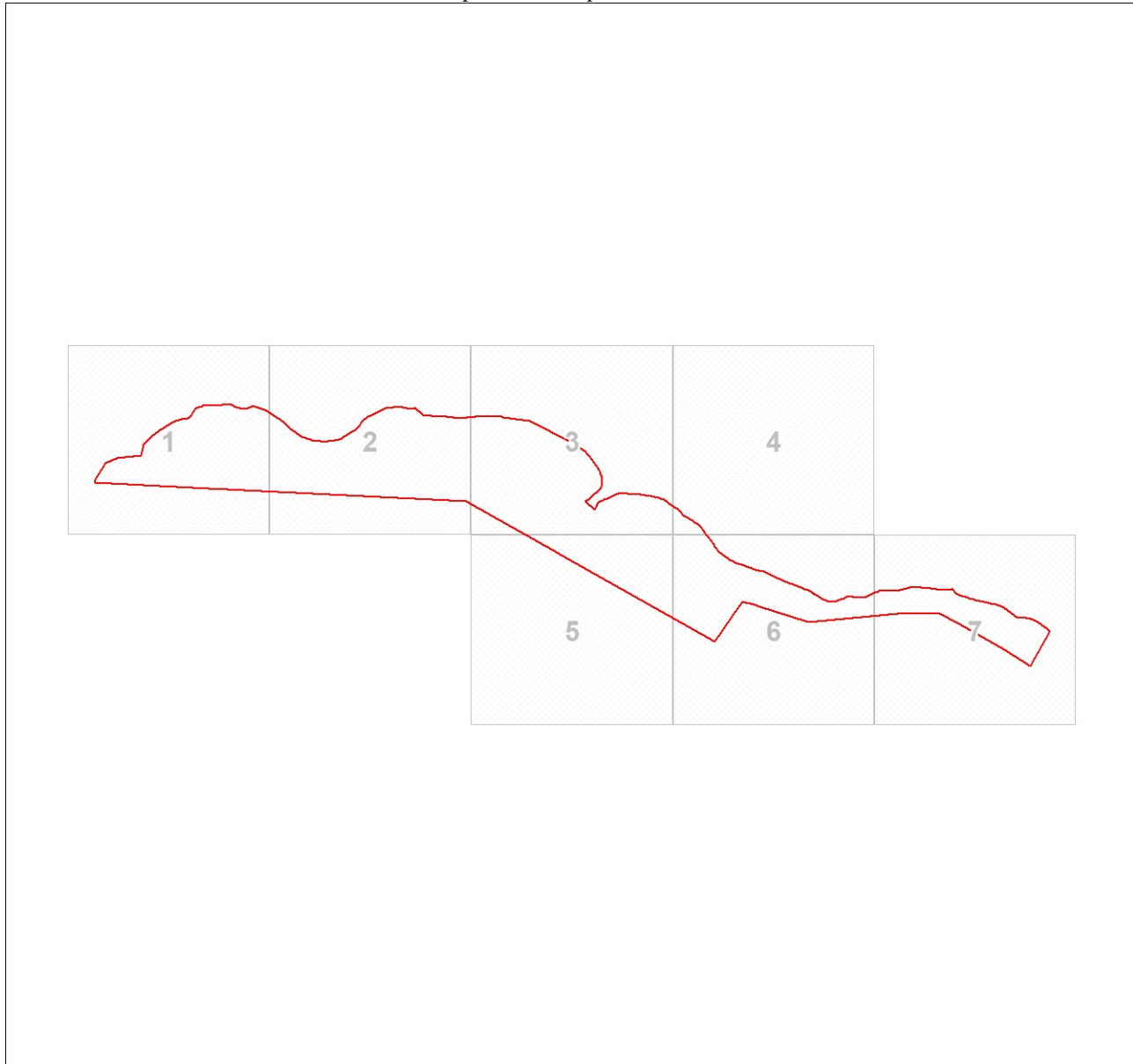
Сведения о местоположении границ объекта					
1. Система координат МСК-23, зона 1					
2. Сведения о характерных точках границ объекта					
Обозначение характерных точек границ	Координаты, м		Метод определения координат характерной точки	Средняя квадратическая погрешность положения характерной точки (M _t), м	Описание обозначения точки на местности (при наличии)
	X	Y			
			метод		
373	534022.13	1416173.60	Картометрический метод	1	-
374	534021.78	1416179.14	Картометрический метод	1	-
375	534021.24	1416186.18	Картометрический метод	1	-
376	534020.53	1416194.70	Картометрический метод	1	-
377	534019.64	1416204.71	Картометрический метод	1	-
378	534018.58	1416216.21	Картометрический метод	1	-
379	534017.33	1416229.20	Картометрический метод	1	-
380	534012.00	1416284.13	Картометрический метод	1	-
381	534011.13	1416296.79	Картометрический метод	1	-
382	534011.20	1416307.29	Картометрический метод	1	-
383	534012.20	1416315.63	Картометрический метод	1	-
384	534014.13	1416321.82	Картометрический метод	1	-
385	534017.00	1416325.86	Картометрический метод	1	-
386	533995.20	1416343.24	Картометрический метод	1	-
387	533991.67	1416349.68	Картометрический метод	1	-
388	533988.53	1416357.87	Картометрический метод	1	-
389	533976.80	1416394.13	Картометрический метод	1	-
390	533973.94	1416403.23	Картометрический метод	1	-
391	533971.24	1416412.40	Картометрический метод	1	-
392	533968.70	1416421.63	Картометрический метод	1	-
393	533966.31	1416430.93	Картометрический метод	1	-
394	533964.08	1416440.30	Картометрический метод	1	-
395	533962.00	1416449.73	Картометрический метод	1	-
396	533954.00	1416487.60	Картометрический метод	1	-
397	533951.76	1416497.42	Картометрический метод	1	-

Сведения о местоположении границ объекта					
1. Система координат МСК-23, зона 1					
2. Сведения о характерных точках границ объекта					
Обозначение характерных точек границ	Координаты, м		Метод определения координат характерной точки	Средняя квадратическая погрешность положения характерной точки (Mт), м	Описание обозначения точки на местности (при наличии)
	X	Y			
398	533949.02	1416507.96	Картометрический метод	1	-
399	533945.80	1416519.20	Картометрический метод	1	-
400	533942.09	1416531.16	Картометрический метод	1	-
401	533937.89	1416543.82	Картометрический метод	1	-
402	533933.20	1416557.20	Картометрический метод	1	-
403	533896.65	1416602.22	Картометрический метод	1	-
404	533887.79	1416619.17	Картометрический метод	1	-
405	533885.14	1416635.16	Картометрический метод	1	-
406	533885.66	1416656.27	Картометрический метод	1	-
407	533884.49	1416663.29	Картометрический метод	1	-
408	533882.53	1416675.04	Картометрический метод	1	-
409	533878.18	1416684.94	Картометрический метод	1	-
410	533878.08	1416685.18	Картометрический метод	1	-
411	533871.07	1416701.11	Картометрический метод	1	-
412	533867.46	1416707.48	Картометрический метод	1	-
413	533864.40	1416712.90	Картометрический метод	1	-
414	533860.20	1416720.31	Картометрический метод	1	-
415	533857.78	1416724.57	Картометрический метод	1	-
416	533841.63	1416745.95	Картометрический метод	1	-
417	533836.68	1416751.64	Картометрический метод	1	-
418	533827.82	1416761.85	Картометрический метод	1	-
419	533670.60	1416673.29	Картометрический метод	1	-
420	533744.66	1416562.89	Картометрический метод	1	-
421	533861.59	1416356.92	Картометрический метод	1	-
422	533904.27	1416272.01	Картометрический метод	1	-
423	533904.46	1416201.06	Картометрический	1	-

Сведения о местоположении границ объекта					
1. Система координат МСК-23, зона 1					
2. Сведения о характерных точках границ объекта					
Обозначение характерных точек границ	Координаты, м		Метод определения координат характерной точки	Средняя квадратическая погрешность положения характерной точки (Mt), м	Описание обозначения точки на местности (при наличии)
	X	Y			
			метод		
424	533904.47	1416196.04	Картометрический метод	1	-
425	533904.50	1416187.31	Картометрический метод	1	-
426	533904.78	1416081.34	Картометрический метод	1	-
427	533866.64	1415682.92	Картометрический метод	1	-
428	533938.33	1415458.45	Картометрический метод	1	-
429	533942.88	1415448.65	Картометрический метод	1	-
430	533947.68	1415438.16	Картометрический метод	1	-
431	533958.39	1415390.42	Картометрический метод	1	-
432	533926.53	1415366.25	Картометрический метод	1	-
433	533888.83	1415338.91	Картометрический метод	1	-
434	533780.49	1415263.19	Картометрический метод	1	-
435	534166.62	1414581.59	Картометрический метод	1	-
436	534173.18	1414570.00	Картометрический метод	1	-
437	534408.35	1414154.88	Картометрический метод	1	-
438	534462.78	1413088.47	Картометрический метод	1	-
439	534463.35	1413076.45	Картометрический метод	1	-
440	534493.05	1412495.57	Картометрический метод	1	-
441	534498.67	1412493.33	Картометрический метод	1	-
442	534578.67	1412541.33	Картометрический метод	1	-
443	534602.67	1412594.67	Картометрический метод	1	-
1	534611.94	1412701.63	Картометрический метод	1	-
3. Сведения о характерных точках части (частей) границы объекта					
Обозначение характерных точек части границы	Координаты, м		Метод определения координат характерной точки	Средняя квадратическая погрешность положения характерной точки (Mt), м	Описание обозначения точки на местности (при наличии)
	X	Y			
1	2	3	4	5	6
-	-	-	-	-	-




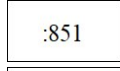
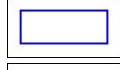

План границ объекта

Обзорная схема границ объекта



Масштаб 1:29757

Используемые условные знаки и обозначения:

-  Характерная точка границы объекта
-  Надписи номеров характерных точек границы объекта
-  Граница объекта
-  Надписи кадастрового номера земельного участка
-  Граница кадастрового квартала
-  Обозначение кадастрового квартала


Подпись _____

Дата " ____ " _____ 20 г.

Место для оттиска печати (при наличии) лица, составившего описание местоположения границ объекта

План границ объекта

Выносной лист № 1



Масштаб 1:5000

Используемые условные знаки и обозначения:

Условные обозначения представлены на листе 20


Подпись _____

Дата " ____ " _____ 20 г.

Место для оттиска печати (при наличии) лица, составившего описание местоположения границ объекта

План границ объекта

Выносной лист № 2



Масштаб 1:5000

Используемые условные знаки и обозначения:

Условные обозначения представлены на листе 20


Подпись _____

Дата " ____ " _____ 20 г.

Место для оттиска печати (при наличии) лица, составившего описание местоположения границ объекта

План границ объекта

Выносной лист № 3



Масштаб 1:5000

Используемые условные знаки и обозначения:

Условные обозначения представлены на листе 20

Подпись _____

Дата " ____ " _____ 20 г.

Место для оттиска печати (при наличии) лица, составившего описание местоположения границ объекта

План границ объекта

Выносной лист № 4

57
2261
2262
2265
2269
2270
2271
2272
2273
2274
2275

Масштаб 1:5000

Используемые условные знаки и обозначения:

Условные обозначения представлены на листе 20


Подпись _____

Дата " ____ " _____ 20 г.

Место для оттиска печати (при наличии) лица, составившего описание местоположения границ объекта

План границ объекта

Выносной лист № 5



Масштаб 1:5000

Используемые условные знаки и обозначения:

Условные обозначения представлены на листе 20


Подпись _____

Дата " ____ " _____ 20 г.

Место для оттиска печати (при наличии) лица, составившего описание местоположения границ объекта

План границ объекта

Выносной лист № 6



Масштаб 1:5000

Используемые условные знаки и обозначения:

Условные обозначения представлены на листе 20

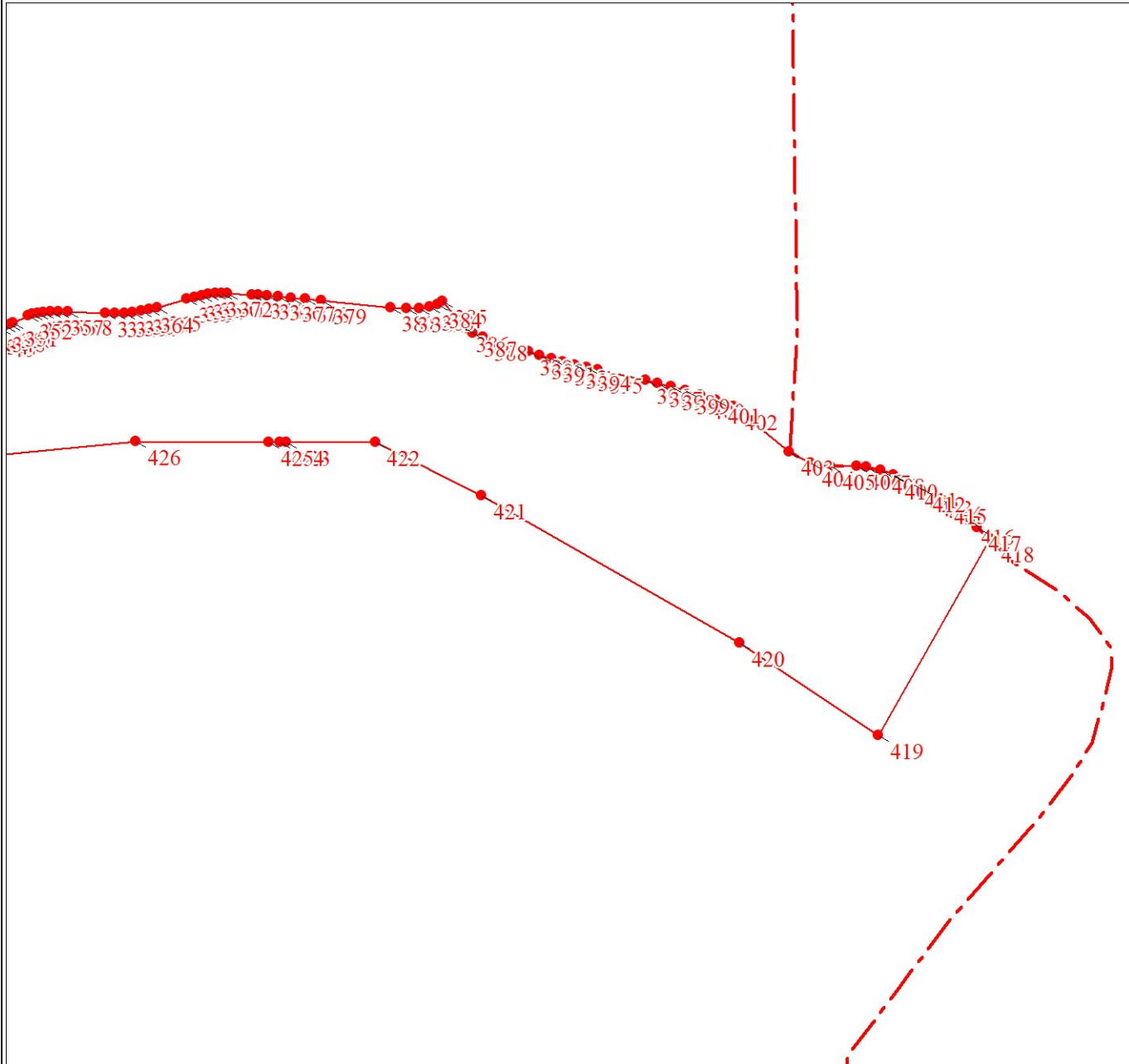
Подпись _____

Дата " ____ " _____ 20 г.

Место для оттиска печати (при наличии) лица, составившего описание местоположения границ объекта

План границ объекта

Выносной лист № 7



Масштаб 1:5000

Используемые условные знаки и обозначения:

Условные обозначения представлены на листе 20

Подпись _____

Дата " ____ " _____ 20 г.

Место для оттиска печати (при наличии) лица, составившего описание местоположения границ объекта

Текстовое описание местоположения границ объекта		
Прохождение границы		Описание прохождения границы
от точки	до точки	
1	2	3
-	-	-