

ГРАФИЧЕСКОЕ ОПИСАНИЕ
местоположение границы населенного пункта

г. Кореновск

(наименование объекта, местоположение границ которого описано (далее - объект))

Раздел 1

Сведения об объекте		
№ п/п	Характеристики объекта	Описание характеристик
1	2	3
1	Местоположение объекта	Краснодарский край, Кореновский р-н, Кореновское гп
2	Площадь объекта ± величина погрешности определения площади ($P \pm \Delta P$), м ²	40779012 ± 22350
3	Иные характеристики объекта	-

Раздел 2

Сведения о местоположении границ объекта					
1. Система координат МСК-23, зона 1					
2. Сведения о характерных точках границ объекта					
Обозначение характерных точек границ	Координаты, м		Метод определения координат характерной точки	Средняя квадратическая погрешность положения характерной точки (Mt), м	Описание обозначения точки на местности (при наличии)
	X	Y			
1	2	3	4	5	6
1	524533.12	1419232.24	Картометрический метод	1	-
2	524532.54	1419228.35	Картометрический метод	1	-
3	524498.62	1418796.44	Картометрический метод	1	-
4	524560.99	1418676.88	Картометрический метод	1	-
5	524225.49	1418518.61	Картометрический метод	1	-
6	524294.31	1418352.24	Картометрический метод	1	-
7	524260.18	1418335.97	Картометрический метод	1	-
8	524273.59	1418305.18	Картометрический метод	1	-
9	524289.23	1418275.46	Картометрический метод	1	-
10	524315.88	1418210.22	Картометрический метод	1	-
11	524243.61	1418177.80	Картометрический метод	1	-
12	524241.13	1418183.32	Картометрический метод	1	-
13	524186.65	1418158.57	Картометрический метод	1	-
14	524202.95	1418137.68	Картометрический метод	1	-
15	524333.29	1417972.79	Картометрический метод	1	-
16	524340.60	1417963.63	Картометрический метод	1	-

Сведения о местоположении границ объекта

1. Система координат МСК-23, зона 1

2. Сведения о характерных точках границ объекта

Обозначение характерных точек границ	Координаты, м		Метод определения координат характерной точки	Средняя квадратическая погрешность положения характерной точки (Mт), м	Описание обозначения точки на местности (при наличии)
	X	Y			
17	524470.13	1417795.36	Картометрический метод	1	-
18	524595.95	1417632.23	Картометрический метод	1	-
19	524580.77	1417617.10	Картометрический метод	1	-
20	524592.21	1417602.21	Картометрический метод	1	-
21	524544.28	1417583.83	Картометрический метод	1	-
22	522894.44	1416953.51	Картометрический метод	1	-
23	522866.04	1416941.03	Картометрический метод	1	-
24	522859.23	1416929.85	Картометрический метод	1	-
25	522854.16	1416862.50	Картометрический метод	1	-
26	522848.51	1416783.90	Картометрический метод	1	-
27	522842.38	1416701.05	Картометрический метод	1	-
28	522835.14	1416610.33	Картометрический метод	1	-
29	522831.49	1416552.98	Картометрический метод	1	-
30	522826.95	1416488.24	Картометрический метод	1	-
31	522822.09	1416435.39	Картометрический метод	1	-
32	522818.71	1416381.41	Картометрический метод	1	-
33	522812.00	1416255.57	Картометрический метод	1	-
34	522808.98	1416162.48	Картометрический метод	1	-
35	522810.99	1416058.51	Картометрический метод	1	-
36	522815.11	1416019.40	Картометрический метод	1	-
37	522820.40	1415986.91	Картометрический метод	1	-
38	522831.80	1415936.43	Картометрический метод	1	-
39	522841.43	1415904.60	Картометрический метод	1	-
40	522844.54	1415894.31	Картометрический метод	1	-
41	522850.41	1415875.07	Картометрический метод	1	-
42	522858.28	1415852.83	Картометрический	1	-

Сведения о местоположении границ объекта					
1. Система координат МСК-23, зона 1					
2. Сведения о характерных точках границ объекта					
Обозначение характерных точек границ	Координаты, м		Метод определения координат характерной точки	Средняя квадратическая погрешность положения характерной точки (M _t), м	Описание обозначения точки на местности (при наличии)
	X	Y			
			метод		
43	522863.25	1415838.71	Картометрический метод	1	-
44	522873.02	1415812.09	Картометрический метод	1	-
45	522880.75	1415791.97	Картометрический метод	1	-
46	522892.05	1415766.47	Картометрический метод	1	-
47	522903.30	1415744.24	Картометрический метод	1	-
48	522914.34	1415723.24	Картометрический метод	1	-
49	522927.40	1415701.63	Картометрический метод	1	-
50	522934.95	1415689.63	Картометрический метод	1	-
51	522952.07	1415663.39	Картометрический метод	1	-
52	522967.55	1415641.52	Картометрический метод	1	-
53	522982.61	1415621.53	Картометрический метод	1	-
54	523004.33	1415595.79	Картометрический метод	1	-
55	523020.24	1415578.18	Картометрический метод	1	-
56	523041.42	1415557.31	Картометрический метод	1	-
57	523060.97	1415537.80	Картометрический метод	1	-
58	523129.92	1415472.70	Картометрический метод	1	-
59	523174.15	1415431.97	Картометрический метод	1	-
60	523228.52	1415382.48	Картометрический метод	1	-
61	523289.18	1415326.00	Картометрический метод	1	-
62	523388.66	1415234.03	Картометрический метод	1	-
63	523442.10	1415185.42	Картометрический метод	1	-
64	523468.88	1415161.17	Картометрический метод	1	-
65	523491.82	1415140.18	Картометрический метод	1	-
66	523557.28	1415080.33	Картометрический метод	1	-
67	523597.65	1415044.46	Картометрический метод	1	-

Сведения о местоположении границ объекта

1. Система координат МСК-23, зона 1

2. Сведения о характерных точках границ объекта

Обозначение характерных точек границ	Координаты, м		Метод определения координат характерной точки	Средняя квадратическая погрешность положения характерной точки (M _t), м	Описание обозначения точки на местности (при наличии)
	X	Y			
68	523621.75	1415024.72	Картометрический метод	1	-
69	523647.37	1415004.60	Картометрический метод	1	-
70	523668.77	1414989.86	Картометрический метод	1	-
71	523700.21	1414969.24	Картометрический метод	1	-
72	523722.02	1414957.12	Картометрический метод	1	-
73	523719.47	1414933.41	Картометрический метод	1	-
74	523700.89	1414667.66	Картометрический метод	1	-
75	523702.48	1414651.74	Картометрический метод	1	-
76	523403.91	1414621.97	Картометрический метод	1	-
77	523419.04	1414485.87	Картометрический метод	1	-
78	523500.02	1414482.72	Картометрический метод	1	-
79	523501.02	1414500.57	Картометрический метод	1	-
80	523727.03	1414539.57	Картометрический метод	1	-
81	523727.24	1414546.58	Картометрический метод	1	-
82	523795.58	1414548.97	Картометрический метод	1	-
83	523807.84	1414549.88	Картометрический метод	1	-
84	523830.66	1414555.17	Картометрический метод	1	-
85	523979.95	1414586.62	Картометрический метод	1	-
86	523985.21	1414558.43	Картометрический метод	1	-
87	524009.50	1414563.53	Картометрический метод	1	-
88	524012.23	1414526.69	Картометрический метод	1	-
89	524013.33	1414493.25	Картометрический метод	1	-
90	524013.48	1414488.68	Картометрический метод	1	-
91	524013.59	1414485.65	Картометрический метод	1	-
92	524013.84	1414477.83	Картометрический метод	1	-
93	524014.64	1414453.83	Картометрический	1	-

Сведения о местоположении границ объекта					
1. Система координат МСК-23, зона 1					
2. Сведения о характерных точках границ объекта					
Обозначение характерных точек границ	Координаты, м		Метод определения координат характерной точки	Средняя квадратическая погрешность положения характерной точки (M _t), м	Описание обозначения точки на местности (при наличии)
	X	Y			
			метод		
94	524017.16	1414377.59	Картометрический метод	1	-
95	524016.81	1414368.87	Картометрический метод	1	-
96	524290.70	1414423.91	Картометрический метод	1	-
97	524443.42	1414483.58	Картометрический метод	1	-
98	524449.01	1414485.76	Картометрический метод	1	-
99	524557.85	1414528.29	Картометрический метод	1	-
100	524558.06	1414528.43	Картометрический метод	1	-
101	524611.26	1414483.57	Картометрический метод	1	-
102	524684.73	1414447.56	Картометрический метод	1	-
103	524778.60	1414412.26	Картометрический метод	1	-
104	524717.61	1414380.27	Картометрический метод	1	-
105	524629.24	1414334.15	Картометрический метод	1	-
106	524652.26	1414288.35	Картометрический метод	1	-
107	524668.82	1414255.37	Картометрический метод	1	-
108	524707.16	1414275.74	Картометрический метод	1	-
109	524713.04	1414278.87	Картометрический метод	1	-
110	524864.11	1414359.19	Картометрический метод	1	-
111	524907.42	1414378.23	Картометрический метод	1	-
112	524927.32	1414388.39	Картометрический метод	1	-
113	524952.86	1414401.40	Картометрический метод	1	-
114	524958.17	1414405.31	Картометрический метод	1	-
115	525015.19	1414447.15	Картометрический метод	1	-
116	525028.51	1414463.26	Картометрический метод	1	-
117	525033.69	1414473.81	Картометрический метод	1	-
118	525038.35	1414472.40	Картометрический метод	1	-

Сведения о местоположении границ объекта					
1. Система координат МСК-23, зона 1					
2. Сведения о характерных точках границ объекта					
Обозначение характерных точек границ	Координаты, м		Метод определения координат характерной точки	Средняя квадратическая погрешность положения характерной точки (Mт), м	Описание обозначения точки на местности (при наличии)
	X	Y			
119	525047.92	1414468.78	Картометрический метод	1	-
120	525039.97	1414453.59	Картометрический метод	1	-
121	525037.67	1414450.91	Картометрический метод	1	-
122	525024.04	1414435.04	Картометрический метод	1	-
123	524981.79	1414404.14	Картометрический метод	1	-
124	524961.83	1414389.54	Картометрический метод	1	-
125	524960.05	1414388.23	Картометрический метод	1	-
126	524953.95	1414384.67	Картометрический метод	1	-
127	524914.65	1414361.74	Картометрический метод	1	-
128	524872.57	1414343.30	Картометрический метод	1	-
129	524934.58	1414349.36	Картометрический метод	1	-
130	524996.61	1414354.48	Картометрический метод	1	-
131	525055.86	1414357.86	Картометрический метод	1	-
132	525065.81	1414358.12	Картометрический метод	1	-
133	525187.76	1414357.65	Картометрический метод	1	-
134	525238.03	1414357.35	Картометрический метод	1	-
135	525256.54	1414168.85	Картометрический метод	1	-
136	525334.05	1414182.85	Картометрический метод	1	-
137	525345.78	1414101.88	Картометрический метод	1	-
138	525354.75	1414097.91	Картометрический метод	1	-
139	525358.60	1414064.47	Картометрический метод	1	-
140	525359.84	1414056.29	Картометрический метод	1	-
141	525353.08	1414041.81	Картометрический метод	1	-
142	525301.07	1413985.20	Картометрический метод	1	-
143	525312.41	1413974.25	Картометрический метод	1	-
144	525290.68	1413950.34	Картометрический	1	-

Сведения о местоположении границ объекта					
1. Система координат МСК-23, зона 1					
2. Сведения о характерных точках границ объекта					
Обозначение характерных точек границ	Координаты, м		Метод определения координат характерной точки	Средняя квадратическая погрешность положения характерной точки (M _t), м	Описание обозначения точки на местности (при наличии)
	X	Y			
			метод		
145	525369.66	1413696.63	Картометрический метод	1	-
146	525413.91	1413653.87	Картометрический метод	1	-
147	525418.96	1413461.54	Картометрический метод	1	-
148	525425.13	1413339.65	Картометрический метод	1	-
149	525426.60	1413303.04	Картометрический метод	1	-
150	525422.09	1413222.57	Картометрический метод	1	-
151	525397.85	1412767.12	Картометрический метод	1	-
152	525393.55	1412677.80	Картометрический метод	1	-
153	525017.24	1412683.38	Картометрический метод	1	-
154	524986.47	1412683.84	Картометрический метод	1	-
155	524985.96	1412665.55	Картометрический метод	1	-
156	524978.79	1412402.68	Картометрический метод	1	-
157	524972.17	1412272.46	Картометрический метод	1	-
158	524957.34	1412120.58	Картометрический метод	1	-
159	524950.01	1412035.00	Картометрический метод	1	-
160	524945.67	1411926.06	Картометрический метод	1	-
161	524944.67	1411894.50	Картометрический метод	1	-
162	524944.05	1411874.65	Картометрический метод	1	-
163	524944.00	1411873.16	Картометрический метод	1	-
164	524936.49	1411555.40	Картометрический метод	1	-
165	525254.00	1411539.80	Картометрический метод	1	-
166	525333.51	1411536.52	Картометрический метод	1	-
167	525426.62	1411532.69	Картометрический метод	1	-
168	525672.57	1411522.56	Картометрический метод	1	-
169	525938.60	1411511.60	Картометрический метод	1	-

Сведения о местоположении границ объекта					
1. Система координат МСК-23, зона 1					
2. Сведения о характерных точках границ объекта					
Обозначение характерных точек границ	Координаты, м		Метод определения координат характерной точки	Средняя квадратическая погрешность положения характерной точки (M _t), м	Описание обозначения точки на местности (при наличии)
	X	Y			
170	525934.70	1411401.19	Картометрический метод	1	-
171	525941.43	1411395.36	Картометрический метод	1	-
172	526450.08	1411395.85	Картометрический метод	1	-
173	526595.31	1410953.90	Картометрический метод	1	-
174	526639.28	1410814.18	Картометрический метод	1	-
175	526641.22	1410807.82	Картометрический метод	1	-
176	526642.83	1410802.91	Картометрический метод	1	-
177	526643.97	1410799.14	Картометрический метод	1	-
178	526705.87	1410601.17	Картометрический метод	1	-
179	526711.72	1410583.98	Картометрический метод	1	-
180	526721.61	1410555.53	Картометрический метод	1	-
181	526780.71	1410385.58	Картометрический метод	1	-
182	526783.96	1410376.24	Картометрический метод	1	-
183	526810.17	1410300.86	Картометрический метод	1	-
184	526814.66	1410287.94	Картометрический метод	1	-
185	526816.15	1410283.65	Картометрический метод	1	-
186	527072.94	1410450.91	Картометрический метод	1	-
187	527080.02	1410455.52	Картометрический метод	1	-
188	527153.20	1410503.18	Картометрический метод	1	-
189	527173.40	1410516.34	Картометрический метод	1	-
190	527263.63	1410575.11	Картометрический метод	1	-
191	527272.31	1410559.91	Картометрический метод	1	-
192	527279.24	1410548.55	Картометрический метод	1	-
193	527280.70	1410546.16	Картометрический метод	1	-
194	526827.56	1410251.53	Картометрический метод	1	-
195	526677.58	1410154.02	Картометрический	1	-

Сведения о местоположении границ объекта					
1. Система координат МСК-23, зона 1					
2. Сведения о характерных точках границ объекта					
Обозначение характерных точек границ	Координаты, м		Метод определения координат характерной точки	Средняя квадратическая погрешность положения характерной точки (M _t), м	Описание обозначения точки на местности (при наличии)
	X	Y			
			метод		
196	526326.14	1409919.76	Картометрический метод	1	-
197	526270.81	1409883.03	Картометрический метод	1	-
198	525999.54	1409702.98	Картометрический метод	1	-
199	525897.05	1409634.68	Картометрический метод	1	-
200	525897.01	1409631.60	Картометрический метод	1	-
201	525896.40	1409581.45	Картометрический метод	1	-
202	525916.00	1409581.04	Картометрический метод	1	-
203	525926.50	1409580.82	Картометрический метод	1	-
204	525926.51	1409581.10	Картометрический метод	1	-
205	525932.71	1409580.89	Картометрический метод	1	-
206	525932.70	1409580.69	Картометрический метод	1	-
207	526714.92	1409564.36	Картометрический метод	1	-
208	526724.94	1409256.10	Картометрический метод	1	-
209	526726.20	1409214.70	Картометрический метод	1	-
210	527051.72	1409213.66	Картометрический метод	1	-
211	527057.68	1409216.83	Картометрический метод	1	-
212	527070.11	1409216.89	Картометрический метод	1	-
213	527124.09	1409217.16	Картометрический метод	1	-
214	527178.07	1409217.43	Картометрический метод	1	-
215	527285.74	1409217.96	Картометрический метод	1	-
216	527649.10	1409219.75	Картометрический метод	1	-
217	527673.83	1409220.41	Картометрический метод	1	-
218	527678.34	1409219.38	Картометрический метод	1	-
219	527684.86	1409217.90	Картометрический метод	1	-
220	527689.47	1409216.85	Картометрический метод	1	-

Сведения о местоположении границ объекта					
1. Система координат МСК-23, зона 1					
2. Сведения о характерных точках границ объекта					
Обозначение характерных точек границ	Координаты, м		Метод определения координат характерной точки	Средняя квадратическая погрешность положения характерной точки (Mт), м	Описание обозначения точки на местности (при наличии)
	X	Y			
221	528047.44	1409227.39	Картометрический метод	1	-
222	528181.21	1408794.55	Картометрический метод	1	-
223	528050.30	1408765.60	Картометрический метод	1	-
224	528051.40	1408759.77	Картометрический метод	1	-
225	528046.49	1408758.37	Картометрический метод	1	-
226	528048.06	1408750.52	Картометрический метод	1	-
227	528064.67	1408713.73	Картометрический метод	1	-
228	528068.82	1408681.10	Картометрический метод	1	-
229	528060.52	1408659.74	Картометрический метод	1	-
230	528036.78	1408655.59	Картометрический метод	1	-
231	528031.74	1408587.96	Картометрический метод	1	-
232	528019.88	1408524.18	Картометрический метод	1	-
233	528002.08	1408435.18	Картометрический метод	1	-
234	527986.65	1408378.82	Картометрический метод	1	-
235	527983.23	1408370.35	Картометрический метод	1	-
236	527977.07	1408355.09	Картометрический метод	1	-
237	527972.18	1408342.97	Картометрический метод	1	-
238	527961.82	1408317.33	Картометрический метод	1	-
239	527954.91	1408300.21	Картометрический метод	1	-
240	527928.99	1408231.63	Картометрический метод	1	-
241	528061.41	1408234.95	Картометрический метод	1	-
242	528066.37	1408234.37	Картометрический метод	1	-
243	528081.84	1408233.04	Картометрический метод	1	-
244	528080.00	1408240.00	Картометрический метод	1	-
245	528081.87	1408332.25	Картометрический метод	1	-
246	528107.39	1408390.69	Картометрический	1	-

Сведения о местоположении границ объекта

1. Система координат МСК-23, зона 1

2. Сведения о характерных точках границ объекта

Обозначение характерных точек границ	Координаты, м		Метод определения координат характерной точки	Средняя квадратическая погрешность положения характерной точки (M _t), м	Описание обозначения точки на местности (при наличии)
	X	Y			
			метод		
247	528171.17	1408455.95	Картометрический метод	1	-
248	528203.97	1408468.56	Картометрический метод	1	-
249	528248.29	1408485.61	Картометрический метод	1	-
250	528341.74	1408498.96	Картометрический метод	1	-
251	528392.17	1408527.14	Картометрический метод	1	-
252	528452.98	1408590.92	Картометрический метод	1	-
253	528470.78	1408662.12	Картометрический метод	1	-
254	528458.91	1408774.84	Картометрический метод	1	-
255	528448.83	1408834.47	Картометрический метод	1	-
256	528450.62	1408855.28	Картометрический метод	1	-
257	528478.46	1408937.09	Картометрический метод	1	-
258	528514.26	1408990.79	Картометрический метод	1	-
259	528597.12	1409077.74	Картометрический метод	1	-
260	528655.85	1409131.32	Картометрический метод	1	-
261	528672.50	1409142.69	Картометрический метод	1	-
262	528672.65	1409142.24	Картометрический метод	1	-
263	528675.47	1409133.79	Картометрический метод	1	-
264	528676.74	1409124.86	Картометрический метод	1	-
265	528679.03	1409118.96	Картометрический метод	1	-
266	528686.71	1409119.06	Картометрический метод	1	-
267	528749.63	1409164.94	Картометрический метод	1	-
268	528894.99	1409292.50	Картометрический метод	1	-
269	528974.49	1409345.89	Картометрический метод	1	-
270	529012.16	1409378.52	Картометрический метод	1	-
271	529035.89	1409394.84	Картометрический метод	1	-

Сведения о местоположении границ объекта					
1. Система координат МСК-23, зона 1					
2. Сведения о характерных точках границ объекта					
Обозначение характерных точек границ	Координаты, м		Метод определения координат характерной точки	Средняя квадратическая погрешность положения характерной точки (Mт), м	Описание обозначения точки на местности (при наличии)
	X	Y			
272	529097.07	1409310.13	Картометрический метод	1	-
273	529167.28	1409356.27	Картометрический метод	1	-
274	529180.89	1409365.21	Картометрический метод	1	-
275	529188.17	1409370.00	Картометрический метод	1	-
276	529255.41	1409401.96	Картометрический метод	1	-
277	529269.06	1409414.42	Картометрический метод	1	-
278	529288.21	1409443.39	Картометрический метод	1	-
279	529292.20	1409449.42	Картометрический метод	1	-
280	529299.02	1409465.74	Картометрический метод	1	-
281	529305.84	1409482.05	Картометрический метод	1	-
282	529303.47	1409505.78	Картометрический метод	1	-
283	529292.43	1409527.87	Картометрический метод	1	-
284	529288.64	1409535.45	Картометрический метод	1	-
285	529228.12	1409619.70	Картометрический метод	1	-
286	529221.36	1409633.70	Картометрический метод	1	-
287	529210.92	1409655.30	Картометрический метод	1	-
288	529218.13	1409658.77	Картометрический метод	1	-
289	529238.28	1409668.45	Картометрический метод	1	-
290	529255.05	1409636.47	Картометрический метод	1	-
291	529281.21	1409602.33	Картометрический метод	1	-
292	529318.60	1409553.54	Картометрический метод	1	-
293	529331.84	1409519.01	Картометрический метод	1	-
294	529333.53	1409514.62	Картометрический метод	1	-
295	529335.22	1409494.72	Картометрический метод	1	-
296	529336.90	1409474.81	Картометрический метод	1	-
297	529323.08	1409432.95	Картометрический	1	-

Сведения о местоположении границ объекта

1. Система координат МСК-23, зона 1

2. Сведения о характерных точках границ объекта

Обозначение характерных точек границ	Координаты, м		Метод определения координат характерной точки	Средняя квадратическая погрешность положения характерной точки (M _t), м	Описание обозначения точки на местности (при наличии)
	X	Y			
			метод		
298	529301.37	1409404.76	Картометрический метод	1	-
299	529293.58	1409394.64	Картометрический метод	1	-
300	529282.87	1409384.17	Картометрический метод	1	-
301	529272.86	1409374.39	Картометрический метод	1	-
302	529205.08	1409341.80	Картометрический метод	1	-
303	529177.96	1409325.39	Картометрический метод	1	-
304	529087.19	1409270.46	Картометрический метод	1	-
305	529037.68	1409250.93	Картометрический метод	1	-
306	529007.00	1409231.43	Картометрический метод	1	-
307	528932.18	1409164.51	Картометрический метод	1	-
308	528879.63	1409117.50	Картометрический метод	1	-
309	528839.58	1409086.40	Картометрический метод	1	-
310	528808.02	1409061.90	Картометрический метод	1	-
311	528782.60	1409043.93	Картометрический метод	1	-
312	528726.67	1409004.38	Картометрический метод	1	-
313	528623.30	1408923.42	Картометрический метод	1	-
314	528612.39	1408908.58	Картометрический метод	1	-
315	528594.15	1408883.78	Картометрический метод	1	-
316	528582.65	1408869.13	Картометрический метод	1	-
317	528574.63	1408858.91	Картометрический метод	1	-
318	528580.38	1408859.53	Картометрический метод	1	-
319	528600.48	1408862.11	Картометрический метод	1	-
320	528616.42	1408745.36	Картометрический метод	1	-
321	528619.26	1408635.75	Картометрический метод	1	-
322	528649.97	1408634.34	Картометрический метод	1	-

Сведения о местоположении границ объекта					
1. Система координат МСК-23, зона 1					
2. Сведения о характерных точках границ объекта					
Обозначение характерных точек границ	Координаты, м		Метод определения координат характерной точки	Средняя квадратическая погрешность положения характерной точки (M _t), м	Описание обозначения точки на местности (при наличии)
	X	Y			
323	528700.38	1408635.26	Картометрический метод	1	-
324	528707.39	1408679.31	Картометрический метод	1	-
325	528692.26	1408704.48	Картометрический метод	1	-
326	528698.72	1408706.15	Картометрический метод	1	-
327	528707.71	1408732.12	Картометрический метод	1	-
328	528717.65	1408761.37	Картометрический метод	1	-
329	528729.90	1408786.73	Картометрический метод	1	-
330	528747.92	1408814.22	Картометрический метод	1	-
331	528765.57	1408831.72	Картометрический метод	1	-
332	528804.19	1408857.46	Картометрический метод	1	-
333	528846.47	1408887.82	Картометрический метод	1	-
334	528880.55	1408909.32	Картометрический метод	1	-
335	528910.14	1408930.69	Картометрический метод	1	-
336	528920.18	1408933.55	Картометрический метод	1	-
337	528931.80	1408932.69	Картометрический метод	1	-
338	528945.59	1408931.06	Картометрический метод	1	-
339	528958.80	1408928.20	Картометрический метод	1	-
340	528977.56	1408916.57	Картометрический метод	1	-
341	528997.16	1408900.20	Картометрический метод	1	-
342	529017.03	1408882.95	Картометрический метод	1	-
343	529034.15	1408870.33	Картометрический метод	1	-
344	529049.58	1408854.60	Картометрический метод	1	-
345	529064.11	1408833.96	Картометрический метод	1	-
346	529078.58	1408809.22	Картометрический метод	1	-
347	529090.42	1408791.61	Картометрический метод	1	-
348	529101.88	1408783.73	Картометрический	1	-

Сведения о местоположении границ объекта					
1. Система координат МСК-23, зона 1					
2. Сведения о характерных точках границ объекта					
Обозначение характерных точек границ	Координаты, м		Метод определения координат характерной точки	Средняя квадратическая погрешность положения характерной точки (M _t), м	Описание обозначения точки на местности (при наличии)
	X	Y			
			метод		
349	529114.78	1408782.48	Картометрический метод	1	-
350	529129.15	1408781.11	Картометрический метод	1	-
351	529142.78	1408773.49	Картометрический метод	1	-
352	529153.36	1408765.36	Картометрический метод	1	-
353	529162.60	1408757.74	Картометрический метод	1	-
354	529167.41	1408750.37	Картометрический метод	1	-
355	529171.37	1408740.63	Картометрический метод	1	-
356	529176.81	1408726.50	Картометрический метод	1	-
357	529181.36	1408712.38	Картометрический метод	1	-
358	529183.15	1408693.52	Картометрический метод	1	-
359	529182.25	1408678.25	Картометрический метод	1	-
360	529177.39	1408657.41	Картометрический метод	1	-
361	529174.38	1408638.78	Картометрический метод	1	-
362	529172.48	1408627.28	Картометрический метод	1	-
363	529171.58	1408614.29	Картометрический метод	1	-
364	529170.84	1408602.16	Картометрический метод	1	-
365	529170.84	1408595.79	Картометрический метод	1	-
366	529169.31	1408587.54	Картометрический метод	1	-
367	529129.10	1408555.81	Картометрический метод	1	-
368	529069.71	1408513.95	Картометрический метод	1	-
369	529056.35	1408501.70	Картометрический метод	1	-
370	529051.16	1408495.83	Картометрический метод	1	-
371	529048.15	1408486.95	Картометрический метод	1	-
372	529048.46	1408470.08	Картометрический метод	1	-
373	529054.33	1408435.86	Картометрический метод	1	-

Сведения о местоположении границ объекта

1. Система координат МСК-23, зона 1

2. Сведения о характерных точках границ объекта

Обозначение характерных точек границ	Координаты, м		Метод определения координат характерной точки	Средняя квадратическая погрешность положения характерной точки (M _t), м	Описание обозначения точки на местности (при наличии)
	X	Y			
374	529060.20	1408407.60	Картометрический метод	1	-
375	529063.84	1408388.36	Картометрический метод	1	-
376	529064.75	1408364.39	Картометрический метод	1	-
377	529063.21	1408345.50	Картометрический метод	1	-
378	529064.11	1408324.01	Картометрический метод	1	-
379	529070.18	1408310.01	Картометрический метод	1	-
380	529086.40	1408288.39	Картометрический метод	1	-
381	529101.35	1408269.65	Картометрический метод	1	-
382	529116.52	1408261.78	Картометрический метод	1	-
383	529135.91	1408257.40	Картометрический метод	1	-
384	529161.07	1408251.65	Картометрический метод	1	-
385	529189.39	1408250.17	Картометрический метод	1	-
386	529216.33	1408247.41	Картометрический метод	1	-
387	529241.48	1408246.77	Картометрический метод	1	-
388	529261.51	1408252.90	Картометрический метод	1	-
389	529282.44	1408263.28	Картометрический метод	1	-
390	529291.10	1408264.53	Картометрический метод	1	-
391	529311.17	1408256.22	Картометрический метод	1	-
392	529337.29	1408241.92	Картометрический метод	1	-
393	529356.14	1408226.37	Картометрический метод	1	-
394	529371.20	1408216.17	Картометрический метод	1	-
395	529382.50	1408215.29	Картометрический метод	1	-
396	529392.51	1408218.67	Картометрический метод	1	-
397	529417.33	1408233.79	Картометрический метод	1	-
398	529443.22	1408250.17	Картометрический метод	1	-
399	529462.03	1408261.53	Картометрический	1	-

Сведения о местоположении границ объекта					
1. Система координат МСК-23, зона 1					
2. Сведения о характерных точках границ объекта					
Обозначение характерных точек границ	Координаты, м		Метод определения координат характерной точки	Средняя квадратическая погрешность положения характерной точки (M _t), м	Описание обозначения точки на местности (при наличии)
	X	Y			
			метод		
400	529480.53	1408268.03	Картометрический метод	1	-
401	529500.34	1408272.27	Картометрический метод	1	-
402	529531.09	1408280.90	Картометрический метод	1	-
403	529557.35	1408284.77	Картометрический метод	1	-
404	529584.78	1408283.28	Картометрический метод	1	-
405	529622.19	1408273.65	Картометрический метод	1	-
406	529651.72	1408264.53	Картометрический метод	1	-
407	529681.26	1408264.78	Картометрический метод	1	-
408	529711.11	1408271.52	Картометрический метод	1	-
409	529734.89	1408273.77	Картометрический метод	1	-
410	529751.10	1408274.01	Картометрический метод	1	-
411	529762.96	1408266.28	Картометрический метод	1	-
412	529781.71	1408244.03	Картометрический метод	1	-
413	529802.68	1408218.42	Картометрический метод	1	-
414	529825.09	1408198.18	Картометрический метод	1	-
415	529837.29	1408193.05	Картометрический метод	1	-
416	529851.83	1408193.41	Картометрический метод	1	-
417	529868.36	1408200.30	Картометрический метод	1	-
418	529881.84	1408208.04	Картометрический метод	1	-
419	529887.28	1408219.17	Картометрический метод	1	-
420	529885.59	1408236.65	Картометрический метод	1	-
421	529883.21	1408254.03	Картометрический метод	1	-
422	529874.23	1408287.63	Картометрический метод	1	-
423	529863.55	1408315.88	Картометрический метод	1	-
424	529850.24	1408337.75	Картометрический метод	1	-

Сведения о местоположении границ объекта

1. Система координат МСК-23, зона 1

2. Сведения о характерных точках границ объекта

Обозначение характерных точек границ	Координаты, м		Метод определения координат характерной точки	Средняя квадратическая погрешность положения характерной точки (M _t), м	Описание обозначения точки на местности (при наличии)
	X	Y			
425	529830.42	1408364.87	Картометрический метод	1	-
426	529804.64	1408394.61	Картометрический метод	1	-
427	529774.89	1408434.97	Картометрический метод	1	-
428	529749.32	1408472.46	Картометрический метод	1	-
429	529723.74	1408502.45	Картометрический метод	1	-
430	529684.69	1408544.06	Картометрический метод	1	-
431	529623.24	1408612.91	Картометрический метод	1	-
432	529592.39	1408644.03	Картометрический метод	1	-
433	529543.99	1408697.26	Картометрический метод	1	-
434	529508.21	1408746.50	Картометрический метод	1	-
435	529443.75	1408831.60	Картометрический метод	1	-
436	529388.80	1408917.19	Картометрический метод	1	-
437	529348.11	1408972.05	Картометрический метод	1	-
438	529342.51	1408987.29	Картометрический метод	1	-
439	529346.95	1409013.91	Картометрический метод	1	-
440	529370.62	1409031.41	Картометрический метод	1	-
441	529391.86	1408999.79	Картометрический метод	1	-
442	529433.35	1408950.68	Картометрический метод	1	-
443	529457.28	1408924.31	Картометрический метод	1	-
444	529476.98	1408907.82	Картометрический метод	1	-
445	529492.89	1408893.45	Картометрический метод	1	-
446	529514.40	1408871.83	Картометрический метод	1	-
447	529533.95	1408853.84	Картометрический метод	1	-
448	529563.32	1408816.59	Картометрический метод	1	-
449	529617.86	1408765.36	Картометрический метод	1	-
450	529661.18	1408734.51	Картометрический	1	-

Сведения о местоположении границ объекта					
1. Система координат МСК-23, зона 1					
2. Сведения о характерных точках границ объекта					
Обозначение характерных точек границ	Координаты, м		Метод определения координат характерной точки	Средняя квадратическая погрешность положения характерной точки (M _t), м	Описание обозначения точки на местности (при наличии)
	X	Y			
			метод		
451	529689.34	1408713.63	Картометрический метод	1	-
452	529717.14	1408679.27	Картометрический метод	1	-
453	529745.62	1408644.53	Картометрический метод	1	-
454	529764.53	1408621.66	Картометрический метод	1	-
455	529786.73	1408600.42	Картометрический метод	1	-
456	529817.64	1408575.93	Картометрический метод	1	-
457	529844.00	1408553.81	Картометрический метод	1	-
458	529865.98	1408534.30	Картометрический метод	1	-
459	529885.80	1408503.81	Картометрический метод	1	-
460	529901.34	1408477.71	Картометрический метод	1	-
461	529911.16	1408448.35	Картометрический метод	1	-
462	529913.01	1408422.47	Картометрический метод	1	-
463	529910.42	1408398.98	Картометрический метод	1	-
464	529918.82	1408365.12	Картометрический метод	1	-
465	529922.42	1408349.50	Картометрический метод	1	-
466	529924.00	1408342.50	Картометрический метод	1	-
467	529924.26	1408338.00	Картометрический метод	1	-
468	529921.94	1408333.88	Картометрический метод	1	-
469	529908.20	1408325.38	Картометрический метод	1	-
470	529920.83	1408289.77	Картометрический метод	1	-
471	529925.69	1408269.40	Картометрический метод	1	-
472	529925.53	1408242.66	Картометрический метод	1	-
473	529925.22	1408163.31	Картометрический метод	1	-
474	529923.42	1408138.07	Картометрический метод	1	-
475	529925.69	1408094.22	Картометрический метод	1	-

Сведения о местоположении границ объекта					
1. Система координат МСК-23, зона 1					
2. Сведения о характерных точках границ объекта					
Обозначение характерных точек границ	Координаты, м		Метод определения координат характерной точки	Средняя квадратическая погрешность положения характерной точки (Mт), м	Описание обозначения точки на местности (при наличии)
	X	Y			
476	529978.35	1407982.10	Картометрический метод	1	-
477	530114.50	1407989.11	Картометрический метод	1	-
478	530152.90	1407744.50	Картометрический метод	1	-
479	530156.70	1407720.80	Картометрический метод	1	-
480	530160.22	1407696.24	Картометрический метод	1	-
481	530469.59	1407689.58	Картометрический метод	1	-
482	530467.06	1407695.66	Картометрический метод	1	-
483	530453.39	1407728.51	Картометрический метод	1	-
484	530089.01	1408814.33	Картометрический метод	1	-
485	529919.61	1409308.99	Картометрический метод	1	-
486	529887.24	1409400.33	Картометрический метод	1	-
487	529856.44	1409467.61	Картометрический метод	1	-
488	529804.48	1409566.02	Картометрический метод	1	-
489	529785.22	1409596.46	Картометрический метод	1	-
490	529777.29	1409610.82	Картометрический метод	1	-
491	529767.68	1409626.57	Картометрический метод	1	-
492	529697.98	1409761.26	Картометрический метод	1	-
493	529455.94	1410191.55	Картометрический метод	1	-
494	529164.48	1410720.01	Картометрический метод	1	-
495	529145.90	1410752.28	Картометрический метод	1	-
496	529124.33	1410787.36	Картометрический метод	1	-
497	529115.29	1410803.18	Картометрический метод	1	-
498	529104.88	1410828.41	Картометрический метод	1	-
499	528941.62	1411113.49	Картометрический метод	1	-
500	528923.25	1411147.00	Картометрический метод	1	-
501	528923.86	1411147.36	Картометрический	1	-

Сведения о местоположении границ объекта

1. Система координат МСК-23, зона 1

2. Сведения о характерных точках границ объекта

Обозначение характерных точек границ	Координаты, м		Метод определения координат характерной точки	Средняя квадратическая погрешность положения характерной точки (M _t), м	Описание обозначения точки на местности (при наличии)
	X	Y			
			метод		
502	528850.83	1411274.12	Картометрический метод	1	-
503	528782.10	1411393.12	Картометрический метод	1	-
504	528760.40	1411415.07	Картометрический метод	1	-
505	528744.47	1411426.75	Картометрический метод	1	-
506	528726.73	1411436.70	Картометрический метод	1	-
507	528708.00	1411443.52	Картометрический метод	1	-
508	528688.48	1411446.61	Картометрический метод	1	-
509	528668.10	1411446.85	Картометрический метод	1	-
510	528648.24	1411445.23	Картометрический метод	1	-
511	528628.36	1411443.38	Картометрический метод	1	-
512	528340.81	1411250.27	Картометрический метод	1	-
513	528312.09	1411230.98	Картометрический метод	1	-
514	528244.03	1411185.27	Картометрический метод	1	-
515	528139.18	1411113.98	Картометрический метод	1	-
516	527784.28	1410872.67	Картометрический метод	1	-
517	527760.02	1410856.18	Картометрический метод	1	-
518	527747.42	1410875.93	Картометрический метод	1	-
519	527739.84	1410887.82	Картометрический метод	1	-
520	527776.08	1410912.05	Картометрический метод	1	-
521	528212.59	1411203.97	Картометрический метод	1	-
522	528225.87	1411212.85	Картометрический метод	1	-
523	528323.13	1411278.15	Картометрический метод	1	-
524	528614.69	1411477.58	Картометрический метод	1	-
525	528616.36	1411475.09	Картометрический метод	1	-
526	528701.46	1411533.00	Картометрический метод	1	-

Сведения о местоположении границ объекта					
1. Система координат МСК-23, зона 1					
2. Сведения о характерных точках границ объекта					
Обозначение характерных точек границ	Координаты, м		Метод определения координат характерной точки	Средняя квадратическая погрешность положения характерной точки (M _t), м	Описание обозначения точки на местности (при наличии)
	X	Y			
527	528693.49	1411546.49	Картометрический метод	1	-
528	528483.15	1411872.16	Картометрический метод	1	-
529	528484.24	1411872.73	Картометрический метод	1	-
530	528503.60	1411885.32	Картометрический метод	1	-
531	528460.26	1411951.13	Картометрический метод	1	-
532	528429.37	1411998.02	Картометрический метод	1	-
533	528405.69	1412033.98	Картометрический метод	1	-
534	528388.61	1412059.92	Картометрический метод	1	-
535	528355.77	1412112.64	Картометрический метод	1	-
536	528355.85	1412125.33	Картометрический метод	1	-
537	528499.56	1412131.34	Картометрический метод	1	-
538	528490.57	1412209.28	Картометрический метод	1	-
539	528487.37	1412224.15	Картометрический метод	1	-
540	528473.76	1412287.37	Картометрический метод	1	-
541	528482.43	1412289.29	Картометрический метод	1	-
542	528499.89	1412292.41	Картометрический метод	1	-
543	528503.79	1412285.75	Картометрический метод	1	-
544	528510.74	1412283.77	Картометрический метод	1	-
545	528534.67	1412285.99	Картометрический метод	1	-
546	528559.33	1412290.87	Картометрический метод	1	-
547	528564.19	1412291.81	Картометрический метод	1	-
548	528574.61	1412293.97	Картометрический метод	1	-
549	528610.87	1412307.84	Картометрический метод	1	-
550	528629.29	1412315.32	Картометрический метод	1	-
551	528639.84	1412320.58	Картометрический метод	1	-
552	528652.57	1412326.92	Картометрический	1	-

Сведения о местоположении границ объекта

1. Система координат МСК-23, зона 1

2. Сведения о характерных точках границ объекта

Обозначение характерных точек границ	Координаты, м		Метод определения координат характерной точки	Средняя квадратическая погрешность положения характерной точки (M _t), м	Описание обозначения точки на местности (при наличии)
	X	Y			
			метод		
553	528664.92	1412333.08	Картометрический метод	1	-
554	528681.94	1412341.57	Картометрический метод	1	-
555	528683.30	1412342.25	Картометрический метод	1	-
556	528692.66	1412271.86	Картометрический метод	1	-
557	528749.67	1412274.35	Картометрический метод	1	-
558	528751.23	1412254.38	Картометрический метод	1	-
559	528751.85	1412246.65	Картометрический метод	1	-
560	528752.80	1412234.44	Картометрический метод	1	-
561	528765.94	1412067.64	Картометрический метод	1	-
562	528772.47	1412024.32	Картометрический метод	1	-
563	528778.40	1411972.71	Картометрический метод	1	-
564	528836.44	1411979.69	Картометрический метод	1	-
565	528834.97	1412076.40	Картометрический метод	1	-
566	528835.01	1412155.71	Картометрический метод	1	-
567	528828.88	1412241.20	Картометрический метод	1	-
568	528881.68	1412247.09	Картометрический метод	1	-
569	528878.93	1412317.87	Картометрический метод	1	-
570	528951.98	1412324.66	Картометрический метод	1	-
571	528949.39	1412415.80	Картометрический метод	1	-
572	528702.73	1412396.17	Картометрический метод	1	-
573	528702.61	1412615.46	Картометрический метод	1	-
574	528697.88	1412689.05	Картометрический метод	1	-
575	528905.52	1412695.83	Картометрический метод	1	-
576	528970.09	1412696.11	Картометрический метод	1	-
577	528974.79	1412782.57	Картометрический метод	1	-

Сведения о местоположении границ объекта					
1. Система координат МСК-23, зона 1					
2. Сведения о характерных точках границ объекта					
Обозначение характерных точек границ	Координаты, м		Метод определения координат характерной точки	Средняя квадратическая погрешность положения характерной точки (M _t), м	Описание обозначения точки на местности (при наличии)
	X	Y			
578	529076.91	1412782.59	Картометрический метод	1	-
579	529103.91	1412783.11	Картометрический метод	1	-
580	529127.82	1413122.32	Картометрический метод	1	-
581	529136.33	1413306.78	Картометрический метод	1	-
582	529056.53	1413313.97	Картометрический метод	1	-
583	529013.92	1413316.54	Картометрический метод	1	-
584	529003.20	1413343.90	Картометрический метод	1	-
585	528963.26	1413345.06	Картометрический метод	1	-
586	528940.69	1413344.16	Картометрический метод	1	-
587	528933.86	1413363.36	Картометрический метод	1	-
588	528932.35	1413365.02	Картометрический метод	1	-
589	528902.42	1413388.30	Картометрический метод	1	-
590	528894.39	1413401.78	Картометрический метод	1	-
591	528830.94	1413547.44	Картометрический метод	1	-
592	528831.77	1413549.33	Картометрический метод	1	-
593	528790.94	1413642.90	Картометрический метод	1	-
594	528778.59	1413686.46	Картометрический метод	1	-
595	528780.88	1413687.77	Картометрический метод	1	-
596	528775.89	1413700.75	Картометрический метод	1	-
597	528774.01	1413700.17	Картометрический метод	1	-
598	528769.90	1413768.48	Картометрический метод	1	-
599	528728.27	1413782.56	Картометрический метод	1	-
600	528604.72	1414055.63	Картометрический метод	1	-
601	528911.64	1414197.73	Картометрический метод	1	-
602	528910.51	1414184.54	Картометрический метод	1	-
603	528903.00	1414097.00	Картометрический	1	-

Сведения о местоположении границ объекта

1. Система координат МСК-23, зона 1

2. Сведения о характерных точках границ объекта

Обозначение характерных точек границ	Координаты, м		Метод определения координат характерной точки	Средняя квадратическая погрешность положения характерной точки (M _t), м	Описание обозначения точки на местности (при наличии)
	X	Y			
			метод		
604	529036.19	1414076.83	Картометрический метод	1	-
605	529045.09	1413977.75	Картометрический метод	1	-
606	529064.37	1413977.46	Картометрический метод	1	-
607	529208.65	1413972.66	Картометрический метод	1	-
608	529492.71	1413966.59	Картометрический метод	1	-
609	529492.47	1414130.48	Картометрический метод	1	-
610	529511.01	1414361.53	Картометрический метод	1	-
611	529521.44	1414580.53	Картометрический метод	1	-
612	529522.24	1414700.08	Картометрический метод	1	-
613	529566.32	1414699.04	Картометрический метод	1	-
614	530019.18	1414688.34	Картометрический метод	1	-
615	530019.58	1414710.03	Картометрический метод	1	-
616	529296.31	1414728.06	Картометрический метод	1	-
617	529296.19	1414733.13	Картометрический метод	1	-
618	529289.40	1415229.67	Картометрический метод	1	-
619	529141.81	1415238.13	Картометрический метод	1	-
620	529141.82	1415243.83	Картометрический метод	1	-
621	529141.83	1415249.58	Картометрический метод	1	-
622	529154.75	1415663.74	Картометрический метод	1	-
623	529129.87	1415664.93	Картометрический метод	1	-
624	529054.81	1415668.52	Картометрический метод	1	-
625	528905.41	1415675.46	Картометрический метод	1	-
626	528897.89	1415981.78	Картометрический метод	1	-
627	528889.30	1416126.12	Картометрический метод	1	-
628	528888.92	1416136.68	Картометрический метод	1	-

Сведения о местоположении границ объекта					
1. Система координат МСК-23, зона 1					
2. Сведения о характерных точках границ объекта					
Обозначение характерных точек границ	Координаты, м		Метод определения координат характерной точки	Средняя квадратическая погрешность положения характерной точки (M _t), м	Описание обозначения точки на местности (при наличии)
	X	Y			
629	528887.50	1416163.26	Картометрический метод	1	-
630	528918.91	1416165.85	Картометрический метод	1	-
631	528927.12	1416582.96	Картометрический метод	1	-
632	528723.46	1416602.54	Картометрический метод	1	-
633	528717.33	1416604.71	Картометрический метод	1	-
634	528455.82	1416621.70	Картометрический метод	1	-
635	528436.27	1416622.85	Картометрический метод	1	-
636	528462.21	1417486.60	Картометрический метод	1	-
637	528256.25	1417352.57	Картометрический метод	1	-
638	528204.26	1417318.16	Картометрический метод	1	-
639	528183.34	1417349.13	Картометрический метод	1	-
640	528155.37	1417390.61	Картометрический метод	1	-
641	528151.13	1417397.63	Картометрический метод	1	-
642	528232.10	1417455.03	Картометрический метод	1	-
643	528230.29	1417460.99	Картометрический метод	1	-
644	528178.83	1417540.15	Картометрический метод	1	-
645	528172.78	1417541.70	Картометрический метод	1	-
646	528062.27	1417469.31	Картометрический метод	1	-
647	527929.61	1417376.52	Картометрический метод	1	-
648	527844.78	1417317.15	Картометрический метод	1	-
649	527833.54	1417309.23	Картометрический метод	1	-
650	527882.01	1417227.36	Картометрический метод	1	-
651	527852.29	1417214.75	Картометрический метод	1	-
652	527545.09	1417008.12	Картометрический метод	1	-
653	527486.88	1416984.48	Картометрический метод	1	-
654	527460.74	1416984.16	Картометрический	1	-

Сведения о местоположении границ объекта					
1. Система координат МСК-23, зона 1					
2. Сведения о характерных точках границ объекта					
Обозначение характерных точек границ	Координаты, м		Метод определения координат характерной точки	Средняя квадратическая погрешность положения характерной точки (M _t), м	Описание обозначения точки на местности (при наличии)
	X	Y			
			метод		
655	527446.82	1417002.42	Картометрический метод	1	-
656	527479.45	1417071.18	Картометрический метод	1	-
657	527492.26	1417144.59	Картометрический метод	1	-
658	527493.43	1417216.84	Картометрический метод	1	-
659	527482.94	1417230.82	Картометрический метод	1	-
660	527429.34	1417208.68	Картометрический метод	1	-
661	527394.48	1417189.69	Картометрический метод	1	-
662	527311.32	1417300.02	Картометрический метод	1	-
663	527358.38	1417341.17	Картометрический метод	1	-
664	527406.56	1417381.34	Картометрический метод	1	-
665	527490.72	1417471.16	Картометрический метод	1	-
666	527597.58	1417599.12	Картометрический метод	1	-
667	527572.32	1417619.34	Картометрический метод	1	-
668	527578.30	1417628.66	Картометрический метод	1	-
669	527530.43	1417643.61	Картометрический метод	1	-
670	527512.12	1417649.33	Картометрический метод	1	-
671	527487.45	1417657.03	Картометрический метод	1	-
672	527398.72	1417684.74	Картометрический метод	1	-
673	527398.29	1417680.32	Картометрический метод	1	-
674	527392.12	1417680.93	Картометрический метод	1	-
675	527392.72	1417687.10	Картометрический метод	1	-
676	527395.63	1417686.81	Картометрический метод	1	-
677	527393.21	1417690.91	Картометрический метод	1	-
678	527325.62	1417805.02	Картометрический метод	1	-
679	526805.88	1418359.62	Картометрический метод	1	-

Сведения о местоположении границ объекта					
1. Система координат МСК-23, зона 1					
2. Сведения о характерных точках границ объекта					
Обозначение характерных точек границ	Координаты, м		Метод определения координат характерной точки	Средняя квадратическая погрешность положения характерной точки (M _t), м	Описание обозначения точки на местности (при наличии)
	X	Y			
680	526803.62	1418360.62	Картометрический метод	1	-
681	526801.89	1418361.51	Картометрический метод	1	-
682	526785.41	1418369.36	Картометрический метод	1	-
683	526767.55	1418377.86	Картометрический метод	1	-
684	526678.66	1418448.85	Картометрический метод	1	-
685	526677.45	1418448.85	Картометрический метод	1	-
686	526677.45	1418449.82	Картометрический метод	1	-
687	526343.87	1418613.56	Картометрический метод	1	-
688	526335.94	1418588.04	Картометрический метод	1	-
689	526174.93	1418590.14	Картометрический метод	1	-
690	526177.40	1418528.15	Картометрический метод	1	-
691	526179.23	1418510.78	Картометрический метод	1	-
692	526180.89	1418494.31	Картометрический метод	1	-
693	526186.87	1418494.74	Картометрический метод	1	-
694	526187.08	1418493.09	Картометрический метод	1	-
695	526188.21	1418485.96	Картометрический метод	1	-
696	526189.16	1418479.97	Картометрический метод	1	-
697	526189.01	1418472.98	Картометрический метод	1	-
698	526201.47	1418471.48	Картометрический метод	1	-
699	526208.03	1418471.48	Картометрический метод	1	-
700	526219.39	1418472.23	Картометрический метод	1	-
701	526253.15	1418470.23	Картометрический метод	1	-
702	526275.77	1418466.36	Картометрический метод	1	-
703	526322.49	1418455.62	Картометрический метод	1	-
704	526334.83	1418453.09	Картометрический метод	1	-
705	526345.79	1418450.86	Картометрический	1	-

Сведения о местоположении границ объекта					
1. Система координат МСК-23, зона 1					
2. Сведения о характерных точках границ объекта					
Обозначение характерных точек границ	Координаты, м		Метод определения координат характерной точки	Средняя квадратическая погрешность положения характерной точки (M _t), м	Описание обозначения точки на местности (при наличии)
	X	Y			
			метод		
706	526370.51	1418437.24	Картометрический метод	1	-
707	526381.02	1418429.62	Картометрический метод	1	-
708	526391.11	1418421.25	Картометрический метод	1	-
709	526398.46	1418414.25	Картометрический метод	1	-
710	526413.20	1418401.50	Картометрический метод	1	-
711	526417.59	1418397.53	Картометрический метод	1	-
712	526421.39	1418391.01	Картометрический метод	1	-
713	526426.78	1418381.51	Картометрический метод	1	-
714	526431.71	1418364.02	Картометрический метод	1	-
715	526441.89	1418346.72	Картометрический метод	1	-
716	526450.81	1418336.48	Картометрический метод	1	-
717	526461.60	1418322.41	Картометрический метод	1	-
718	526465.25	1418312.78	Картометрический метод	1	-
719	526469.42	1418303.41	Картометрический метод	1	-
720	526471.64	1418294.04	Картометрический метод	1	-
721	526473.17	1418281.67	Картометрический метод	1	-
722	526473.91	1418270.67	Картометрический метод	1	-
723	526476.29	1418243.81	Картометрический метод	1	-
724	526478.51	1418233.18	Картометрический метод	1	-
725	526479.88	1418224.06	Картометрический метод	1	-
726	526480.67	1418215.43	Картометрический метод	1	-
727	526480.20	1418207.70	Картометрический метод	1	-
728	526478.62	1418200.44	Картометрический метод	1	-
729	526473.97	1418185.57	Картометрический метод	1	-
730	526469.47	1418173.08	Картометрический метод	1	-

Сведения о местоположении границ объекта

1. Система координат МСК-23, зона 1

2. Сведения о характерных точках границ объекта

Обозначение характерных точек границ	Координаты, м		Метод определения координат характерной точки	Средняя квадратическая погрешность положения характерной точки (M _t), м	Описание обозначения точки на местности (при наличии)
	X	Y			
731	526466.36	1418161.33	Картометрический метод	1	-
732	526462.92	1418144.46	Картометрический метод	1	-
733	526460.07	1418130.22	Картометрический метод	1	-
734	526459.44	1418116.47	Картометрический метод	1	-
735	526460.60	1418100.34	Картометрический метод	1	-
736	526464.30	1418083.23	Картометрический метод	1	-
737	526470.37	1418067.11	Картометрический метод	1	-
738	526478.92	1418047.24	Картометрический метод	1	-
739	526483.86	1418035.00	Картометрический метод	1	-
740	526486.75	1418022.63	Картометрический метод	1	-
741	526487.29	1418008.50	Картометрический метод	1	-
742	526485.65	1417995.01	Картометрический метод	1	-
743	526408.70	1417938.13	Картометрический метод	1	-
744	526399.05	1417933.29	Картометрический метод	1	-
745	526386.00	1417933.48	Картометрический метод	1	-
746	526302.00	1417978.84	Картометрический метод	1	-
747	526292.86	1417988.64	Картометрический метод	1	-
748	526295.26	1417994.98	Картометрический метод	1	-
749	526289.19	1418000.07	Картометрический метод	1	-
750	526282.39	1417993.75	Картометрический метод	1	-
751	526262.36	1418010.63	Картометрический метод	1	-
752	526245.81	1418016.38	Картометрический метод	1	-
753	526229.59	1418029.76	Картометрический метод	1	-
754	526217.28	1418053.62	Картометрический метод	1	-
755	526206.60	1418087.36	Картометрический метод	1	-
756	526201.74	1418106.35	Картометрический	1	-

Сведения о местоположении границ объекта

1. Система координат МСК-23, зона 1

2. Сведения о характерных точках границ объекта

Обозначение характерных точек границ	Координаты, м		Метод определения координат характерной точки	Средняя квадратическая погрешность положения характерной точки (M _t), м	Описание обозначения точки на местности (при наличии)
	X	Y			
			метод		
757	526198.99	1418130.09	Картометрический метод	1	-
758	526196.89	1418151.66	Картометрический метод	1	-
759	526199.27	1418166.98	Картометрический метод	1	-
760	526209.70	1418197.35	Картометрический метод	1	-
761	526222.21	1418224.23	Картометрический метод	1	-
762	526231.81	1418227.69	Картометрический метод	1	-
763	526240.21	1418230.56	Картометрический метод	1	-
764	526251.09	1418234.82	Картометрический метод	1	-
765	526261.34	1418241.93	Картометрический метод	1	-
766	526269.53	1418248.44	Картометрический метод	1	-
767	526275.13	1418254.05	Картометрический метод	1	-
768	526278.20	1418260.18	Картометрический метод	1	-
769	526279.31	1418266.05	Картометрический метод	1	-
770	526277.88	1418275.42	Картометрический метод	1	-
771	526272.86	1418287.29	Картометрический метод	1	-
772	526270.65	1418289.82	Картометрический метод	1	-
773	526264.63	1418298.17	Картометрический метод	1	-
774	526259.52	1418301.53	Картометрический метод	1	-
775	526249.80	1418312.91	Картометрический метод	1	-
776	526229.09	1418324.41	Картометрический метод	1	-
777	526221.98	1418327.83	Картометрический метод	1	-
778	526205.55	1418328.21	Картометрический метод	1	-
779	526200.89	1418332.24	Картометрический метод	1	-
780	526190.69	1418335.95	Картометрический метод	1	-
781	526169.33	1418333.03	Картометрический метод	1	-

Сведения о местоположении границ объекта

1. Система координат МСК-23, зона 1

2. Сведения о характерных точках границ объекта

Обозначение характерных точек границ	Координаты, м		Метод определения координат характерной точки	Средняя квадратическая погрешность положения характерной точки (M _t), м	Описание обозначения точки на местности (при наличии)
	X	Y			
782	526160.10	1418332.93	Картометрический метод	1	-
783	526147.36	1418334.03	Картометрический метод	1	-
784	526135.91	1418330.03	Картометрический метод	1	-
785	526126.45	1418324.39	Картометрический метод	1	-
786	526113.77	1418317.91	Картометрический метод	1	-
787	526105.05	1418310.16	Картометрический метод	1	-
788	526077.15	1418287.54	Картометрический метод	1	-
789	526060.56	1418273.16	Картометрический метод	1	-
790	526050.52	1418260.05	Картометрический метод	1	-
791	526037.31	1418243.43	Картометрический метод	1	-
792	526029.96	1418234.06	Картометрический метод	1	-
793	526016.49	1418211.94	Картометрический метод	1	-
794	526002.38	1418191.32	Картометрический метод	1	-
795	525976.04	1418170.68	Картометрический метод	1	-
796	525955.04	1418160.62	Картометрический метод	1	-
797	525945.75	1418156.53	Картометрический метод	1	-
798	525931.05	1418149.45	Картометрический метод	1	-
799	525920.33	1418144.48	Картометрический метод	1	-
800	525886.83	1418134.09	Картометрический метод	1	-
801	525873.25	1418135.35	Картометрический метод	1	-
802	525841.86	1418139.85	Картометрический метод	1	-
803	525832.67	1418140.34	Картометрический метод	1	-
804	525818.24	1418138.96	Картометрический метод	1	-
805	525806.09	1418134.97	Картометрический метод	1	-
806	525797.32	1418131.59	Картометрический метод	1	-
807	525788.49	1418132.47	Картометрический	1	-

Сведения о местоположении границ объекта					
1. Система координат МСК-23, зона 1					
2. Сведения о характерных точках границ объекта					
Обозначение характерных точек границ	Координаты, м		Метод определения координат характерной точки	Средняя квадратическая погрешность положения характерной точки (M _t), м	Описание обозначения точки на местности (при наличии)
	X	Y			
			метод		
808	525782.05	1418135.35	Картометрический метод	1	-
809	525779.25	1418138.47	Картометрический метод	1	-
810	525776.01	1418146.34	Картометрический метод	1	-
811	525772.64	1418154.57	Картометрический метод	1	-
812	525766.41	1418167.82	Картометрический метод	1	-
813	525759.48	1418178.95	Картометрический метод	1	-
814	525751.93	1418187.70	Картометрический метод	1	-
815	525740.88	1418194.21	Картометрический метод	1	-
816	525730.20	1418199.56	Картометрический метод	1	-
817	525717.95	1418207.57	Картометрический метод	1	-
818	525697.24	1418216.69	Картометрический метод	1	-
819	525684.19	1418221.96	Картометрический метод	1	-
820	525672.46	1418231.43	Картометрический метод	1	-
821	525656.29	1418245.68	Картометрический метод	1	-
822	525633.19	1418268.56	Картометрический метод	1	-
823	525623.11	1418282.79	Картометрический метод	1	-
824	525611.11	1418299.04	Картометрический метод	1	-
825	525597.80	1418320.29	Картометрический метод	1	-
826	525587.86	1418338.02	Картометрический метод	1	-
827	525582.42	1418345.02	Картометрический метод	1	-
828	525578.09	1418350.77	Картометрический метод	1	-
829	525574.81	1418354.77	Картометрический метод	1	-
830	525571.11	1418357.52	Картометрический метод	1	-
831	525562.34	1418358.77	Картометрический метод	1	-
832	525546.76	1418360.27	Картометрический метод	1	-

Сведения о местоположении границ объекта					
1. Система координат МСК-23, зона 1					
2. Сведения о характерных точках границ объекта					
Обозначение характерных точек границ	Координаты, м		Метод определения координат характерной точки	Средняя квадратическая погрешность положения характерной точки (M _t), м	Описание обозначения точки на местности (при наличии)
	X	Y			
833	525521.71	1418361.65	Картометрический метод	1	-
834	525508.56	1418366.14	Картометрический метод	1	-
835	525514.89	1418409.38	Картометрический метод	1	-
836	525528.90	1418408.75	Картометрический метод	1	-
837	525541.74	1418412.25	Картометрический метод	1	-
838	525548.76	1418420.50	Картометрический метод	1	-
839	525552.62	1418430.88	Картометрический метод	1	-
840	525557.17	1418446.75	Картометрический метод	1	-
841	525557.59	1418455.36	Картометрический метод	1	-
842	525555.74	1418462.11	Картометрический метод	1	-
843	525542.27	1418503.22	Картометрический метод	1	-
844	525528.53	1418541.57	Картометрический метод	1	-
845	525517.38	1418570.20	Картометрический метод	1	-
846	525513.57	1418587.44	Картометрический метод	1	-
847	525509.41	1418606.81	Картометрический метод	1	-
848	525505.86	1418662.42	Картометрический метод	1	-
849	525502.28	1418729.52	Картометрический метод	1	-
850	525500.32	1418746.14	Картометрический метод	1	-
851	525497.04	1418774.51	Картометрический метод	1	-
852	525490.75	1418793.63	Картометрический метод	1	-
853	525485.94	1418804.12	Картометрический метод	1	-
854	525484.30	1418811.62	Картометрический метод	1	-
855	525482.93	1418824.24	Картометрический метод	1	-
856	525479.92	1418846.24	Картометрический метод	1	-
857	525479.44	1418863.61	Картометрический метод	1	-
858	525468.87	1418922.72	Картометрический	1	-

Сведения о местоположении границ объекта					
1. Система координат МСК-23, зона 1					
2. Сведения о характерных точках границ объекта					
Обозначение характерных точек границ	Координаты, м		Метод определения координат характерной точки	Средняя квадратическая погрешность положения характерной точки (M _t), м	Описание обозначения точки на местности (при наличии)
	X	Y			
			метод		
859	525465.28	1418935.73	Картометрический метод	1	-
860	525460.89	1418947.46	Картометрический метод	1	-
861	525452.64	1418958.08	Картометрический метод	1	-
862	525428.87	1418970.57	Картометрический метод	1	-
863	525396.33	1418992.44	Картометрический метод	1	-
864	525379.10	1419000.82	Картометрический метод	1	-
865	525345.18	1419023.80	Картометрический метод	1	-
866	525318.07	1419034.68	Картометрический метод	1	-
867	525288.80	1419050.67	Картометрический метод	1	-
868	525277.28	1419060.17	Картометрический метод	1	-
869	525274.43	1419065.17	Картометрический метод	1	-
870	525273.37	1419071.41	Картометрический метод	1	-
871	525274.80	1419077.29	Картометрический метод	1	-
872	525277.12	1419082.29	Картометрический метод	1	-
873	525280.61	1419084.29	Картометрический метод	1	-
874	525304.81	1419088.28	Картометрический метод	1	-
875	525335.88	1419086.16	Картометрический метод	1	-
876	525357.95	1419082.53	Картометрический метод	1	-
877	525395.43	1419067.42	Картометрический метод	1	-
878	525405.89	1419063.79	Картометрический метод	1	-
879	525412.97	1419063.17	Картометрический метод	1	-
880	525418.41	1419065.79	Картометрический метод	1	-
881	525423.43	1419072.79	Картометрический метод	1	-
882	525428.66	1419083.66	Картометрический метод	1	-
883	525433.15	1419097.53	Картометрический метод	1	-

Сведения о местоположении границ объекта

1. Система координат МСК-23, зона 1

2. Сведения о характерных точках границ объекта

Обозначение характерных точек границ	Координаты, м		Метод определения координат характерной точки	Средняя квадратическая погрешность положения характерной точки (M _t), м	Описание обозначения точки на местности (при наличии)
	X	Y			
884	525433.42	1419109.90	Картометрический метод	1	-
885	525432.63	1419124.66	Картометрический метод	1	-
886	525431.78	1419152.77	Картометрический метод	1	-
887	525436.32	1419172.38	Картометрический метод	1	-
888	525446.73	1419188.13	Картометрический метод	1	-
889	525460.79	1419202.62	Картометрический метод	1	-
890	525490.69	1419220.49	Картометрический метод	1	-
891	525512.52	1419231.86	Картометрический метод	1	-
892	525536.19	1419246.23	Картометрический метод	1	-
893	525554.79	1419257.60	Картометрический метод	1	-
894	525572.96	1419265.60	Картометрический метод	1	-
895	525587.92	1419268.60	Картометрический метод	1	-
896	525606.31	1419272.10	Картометрический метод	1	-
897	525620.99	1419280.60	Картометрический метод	1	-
898	525630.98	1419288.97	Картометрический метод	1	-
899	525636.48	1419300.21	Картометрический метод	1	-
900	525641.44	1419316.96	Картометрический метод	1	-
901	525648.10	1419338.58	Картометрический метод	1	-
902	525652.96	1419348.96	Картометрический метод	1	-
903	525658.19	1419353.20	Картометрический метод	1	-
904	525662.53	1419356.20	Картометрический метод	1	-
905	525665.80	1419360.57	Картометрический метод	1	-
906	525666.70	1419364.94	Картометрический метод	1	-
907	525665.06	1419369.82	Картометрический метод	1	-
908	525659.09	1419376.81	Картометрический метод	1	-
909	525656.24	1419391.93	Картометрический	1	-

Сведения о местоположении границ объекта					
1. Система координат МСК-23, зона 1					
2. Сведения о характерных точках границ объекта					
Обозначение характерных точек границ	Координаты, м		Метод определения координат характерной точки	Средняя квадратическая погрешность положения характерной точки (M _t), м	Описание обозначения точки на местности (при наличии)
	X	Y			
			метод		
910	525651.27	1419406.93	Картометрический метод	1	-
911	525643.30	1419429.06	Картометрический метод	1	-
912	525607.31	1419463.16	Картометрический метод	1	-
913	525592.08	1419472.66	Картометрический метод	1	-
914	525560.49	1419505.52	Картометрический метод	1	-
915	525544.22	1419515.77	Картометрический метод	1	-
916	525522.13	1419522.64	Картометрический метод	1	-
917	525481.92	1419535.39	Картометрический метод	1	-
918	525455.61	1419552.63	Картометрический метод	1	-
919	525432.68	1419571.38	Картометрический метод	1	-
920	525408.01	1419596.37	Картометрический метод	1	-
921	525390.94	1419616.11	Картометрический метод	1	-
922	525379.31	1419633.98	Картометрический метод	1	-
923	525371.65	1419653.48	Картометрический метод	1	-
924	525366.85	1419678.72	Картометрический метод	1	-
925	525365.53	1419703.96	Картометрический метод	1	-
926	525368.16	1419733.20	Картометрический метод	1	-
927	525371.12	1419752.58	Картометрический метод	1	-
928	525381.27	1419782.06	Картометрический метод	1	-
929	525414.78	1419822.04	Картометрический метод	1	-
930	525444.30	1419839.67	Картометрический метод	1	-
931	525518.07	1419881.90	Картометрический метод	1	-
932	525553.64	1419898.77	Картометрический метод	1	-
933	525577.51	1419910.28	Картометрический метод	1	-
934	525600.18	1419907.40	Картометрический метод	1	-

Сведения о местоположении границ объекта					
1. Система координат МСК-23, зона 1					
2. Сведения о характерных точках границ объекта					
Обозначение характерных точек границ	Координаты, м		Метод определения координат характерной точки	Средняя квадратическая погрешность положения характерной точки (M _t), м	Описание обозначения точки на местности (при наличии)
	X	Y			
935	525641.66	1419899.41	Картометрический метод	1	-
936	525668.92	1419894.15	Картометрический метод	1	-
937	525701.52	1419875.78	Картометрический метод	1	-
938	525744.64	1419850.04	Картометрический метод	1	-
939	525776.29	1419825.66	Картометрический метод	1	-
940	525791.03	1419814.16	Картометрический метод	1	-
941	525795.52	1419807.43	Картометрический метод	1	-
942	525800.75	1419793.92	Картометрический метод	1	-
943	525806.83	1419780.81	Картометрический метод	1	-
944	525812.43	1419774.19	Картометрический метод	1	-
945	525820.99	1419767.57	Картометрический метод	1	-
946	525833.35	1419764.08	Картометрический метод	1	-
947	525872.19	1419754.82	Картометрический метод	1	-
948	525874.08	1419779.43	Картометрический метод	1	-
949	525878.26	1419816.80	Картометрический метод	1	-
950	525880.43	1419841.53	Картометрический метод	1	-
951	525880.27	1419864.53	Картометрический метод	1	-
952	525878.32	1419884.53	Картометрический метод	1	-
953	525880.59	1419905.01	Картометрический метод	1	-
954	525880.43	1419928.64	Картометрический метод	1	-
955	525884.99	1419944.00	Картометрический метод	1	-
956	525878.59	1420060.02	Картометрический метод	1	-
957	525865.64	1420383.15	Картометрический метод	1	-
958	525867.44	1420505.48	Картометрический метод	1	-
959	525887.60	1420699.32	Картометрический метод	1	-
960	525888.30	1420706.02	Картометрический	1	-

Сведения о местоположении границ объекта					
1. Система координат МСК-23, зона 1					
2. Сведения о характерных точках границ объекта					
Обозначение характерных точек границ	Координаты, м		Метод определения координат характерной точки	Средняя квадратическая погрешность положения характерной точки (M _t), м	Описание обозначения точки на местности (при наличии)
	X	Y			
			метод		
961	525677.45	1420591.62	Картометрический метод	1	-
962	525668.85	1420593.60	Картометрический метод	1	-
963	525650.24	1420597.89	Картометрический метод	1	-
964	525632.38	1420602.01	Картометрический метод	1	-
965	525607.09	1420607.84	Картометрический метод	1	-
966	525594.60	1420610.72	Картометрический метод	1	-
967	525559.30	1420633.13	Картометрический метод	1	-
968	525417.11	1420682.00	Картометрический метод	1	-
969	525410.90	1420682.00	Картометрический метод	1	-
970	525330.12	1420680.83	Картометрический метод	1	-
971	525329.70	1420664.28	Картометрический метод	1	-
972	525317.19	1420178.67	Картометрический метод	1	-
973	525323.97	1420178.80	Картометрический метод	1	-
974	525346.83	1420146.20	Картометрический метод	1	-
975	525397.84	1420100.48	Картометрический метод	1	-
976	525404.36	1420094.64	Картометрический метод	1	-
977	525456.23	1420048.15	Картометрический метод	1	-
978	525485.22	1420039.60	Картометрический метод	1	-
979	525513.24	1420057.11	Картометрический метод	1	-
980	525588.52	1419983.45	Картометрический метод	1	-
981	525593.65	1419960.98	Картометрический метод	1	-
982	525594.13	1419958.86	Картометрический метод	1	-
983	525595.53	1419945.12	Картометрический метод	1	-
984	525514.59	1419927.32	Картометрический метод	1	-
985	525413.53	1419858.97	Картометрический метод	1	-

Сведения о местоположении границ объекта					
1. Система координат МСК-23, зона 1					
2. Сведения о характерных точках границ объекта					
Обозначение характерных точек границ	Координаты, м		Метод определения координат характерной точки	Средняя квадратическая погрешность положения характерной точки (M), м	Описание обозначения точки на местности (при наличии)
	X	Y			
986	525152.12	1419846.67	Картометрический метод	1	-
987	525151.06	1419834.06	Картометрический метод	1	-
988	525159.21	1419834.63	Картометрический метод	1	-
989	525159.27	1419822.37	Картометрический метод	1	-
990	525152.33	1419821.90	Картометрический метод	1	-
991	525152.44	1419814.05	Картометрический метод	1	-
992	525143.59	1419813.45	Картометрический метод	1	-
993	525135.60	1419808.13	Картометрический метод	1	-
994	525127.17	1419347.43	Картометрический метод	1	-
995	525124.18	1419208.61	Картометрический метод	1	-
996	525112.19	1419208.87	Картометрический метод	1	-
1	524533.12	1419232.24	Картометрический метод	1	-
					-
997	530398.65	1407769.14	Картометрический метод	1	-
998	530398.30	1407769.07	Картометрический метод	1	-
999	530398.11	1407768.78	Картометрический метод	1	-
1000	530398.18	1407768.44	Картометрический метод	1	-
1001	530398.47	1407768.24	Картометрический метод	1	-
1002	530398.81	1407768.31	Картометрический метод	1	-
1003	530399.01	1407768.60	Картометрический метод	1	-
1004	530398.94	1407768.94	Картометрический метод	1	-
997	530398.65	1407769.14	Картометрический метод	1	-
					-
1005	530320.35	1408003.69	Картометрический метод	1	-
1006	530320.00	1408003.62	Картометрический метод	1	-
1007	530319.81	1408003.33	Картометрический метод	1	-
1008	530319.88	1408002.98	Картометрический	1	-

Сведения о местоположении границ объекта

1. Система координат МСК-23, зона 1

2. Сведения о характерных точках границ объекта

Обозначение характерных точек границ	Координаты, м		Метод определения координат характерной точки	Средняя квадратическая погрешность положения характерной точки (M _t), м	Описание обозначения точки на местности (при наличии)
	X	Y			
			метод		
1009	530320.17	1408002.79	Картометрический метод	1	-
1010	530320.52	1408002.86	Картометрический метод	1	-
1011	530320.71	1408003.15	Картометрический метод	1	-
1012	530320.64	1408003.50	Картометрический метод	1	-
1005	530320.35	1408003.69	Картометрический метод	1	-
					-
1013	530243.91	1408231.53	Картометрический метод	1	-
1014	530243.56	1408231.47	Картометрический метод	1	-
1015	530243.36	1408231.17	Картометрический метод	1	-
1016	530243.43	1408230.83	Картометрический метод	1	-
1017	530243.72	1408230.63	Картометрический метод	1	-
1018	530244.06	1408230.70	Картометрический метод	1	-
1019	530244.26	1408230.99	Картометрический метод	1	-
1020	530244.19	1408231.34	Картометрический метод	1	-
1013	530243.91	1408231.53	Картометрический метод	1	-
					-
1021	530167.11	1408460.44	Картометрический метод	1	-
1022	530166.76	1408460.37	Картометрический метод	1	-
1023	530166.57	1408460.08	Картометрический метод	1	-
1024	530166.64	1408459.73	Картометрический метод	1	-
1025	530166.93	1408459.54	Картометрический метод	1	-
1026	530167.28	1408459.61	Картометрический метод	1	-
1027	530167.47	1408459.90	Картометрический метод	1	-
1028	530167.40	1408460.25	Картометрический метод	1	-
1021	530167.11	1408460.44	Картометрический метод	1	-
					-
1029	530090.89	1408687.59	Картометрический	1	-

Сведения о местоположении границ объекта

1. Система координат МСК-23, зона 1

2. Сведения о характерных точках границ объекта

Обозначение характерных точек границ	Координаты, м		Метод определения координат характерной точки	Средняя квадратическая погрешность положения характерной точки (M), м	Описание обозначения точки на местности (при наличии)
	X	Y			
			метод		
1030	530090.53	1408687.53	Картометрический метод	1	-
1031	530090.34	1408687.23	Картометрический метод	1	-
1032	530090.41	1408686.89	Картометрический метод	1	-
1033	530090.70	1408686.69	Картометрический метод	1	-
1034	530091.04	1408686.76	Картометрический метод	1	-
1035	530091.24	1408687.06	Картометрический метод	1	-
1036	530091.17	1408687.40	Картометрический метод	1	-
1029	530090.89	1408687.59	Картометрический метод	1	-
					-
1037	530014.38	1408914.25	Картометрический метод	1	-
1038	530014.04	1408914.18	Картометрический метод	1	-
1039	530013.84	1408913.89	Картометрический метод	1	-
1040	530013.91	1408913.54	Картометрический метод	1	-
1041	530014.20	1408913.35	Картометрический метод	1	-
1042	530014.55	1408913.41	Картометрический метод	1	-
1043	530014.74	1408913.71	Картометрический метод	1	-
1044	530014.67	1408914.05	Картометрический метод	1	-
1037	530014.38	1408914.25	Картометрический метод	1	-
					-
1045	524407.84	1410935.68	Картометрический метод	1	-
1046	524329.05	1410932.99	Картометрический метод	1	-
1047	524322.53	1410430.28	Картометрический метод	1	-
1048	524220.24	1410431.58	Картометрический метод	1	-
1049	524226.81	1410930.58	Картометрический метод	1	-
1050	523926.59	1410923.44	Картометрический метод	1	-
1051	523895.28	1409869.75	Картометрический метод	1	-

Сведения о местоположении границ объекта					
1. Система координат МСК-23, зона 1					
2. Сведения о характерных точках границ объекта					
Обозначение характерных точек границ	Координаты, м		Метод определения координат характерной точки	Средняя квадратическая погрешность положения характерной точки (Mт), м	Описание обозначения точки на местности (при наличии)
	X	Y			
1052	523872.66	1409049.82	Картометрический метод	1	-
1053	523914.57	1409060.81	Картометрический метод	1	-
1054	523981.31	1409091.37	Картометрический метод	1	-
1055	524083.36	1409096.41	Картометрический метод	1	-
1056	524168.20	1409092.55	Картометрический метод	1	-
1057	524262.24	1409074.16	Картометрический метод	1	-
1058	524323.94	1409009.20	Картометрический метод	1	-
1059	524339.22	1408940.08	Картометрический метод	1	-
1060	524771.54	1409168.92	Картометрический метод	1	-
1061	524750.89	1409326.72	Картометрический метод	1	-
1062	524724.72	1409427.58	Картометрический метод	1	-
1063	524690.07	1409507.79	Картометрический метод	1	-
1064	524623.83	1409587.53	Картометрический метод	1	-
1065	524542.72	1409648.60	Картометрический метод	1	-
1066	524541.63	1409649.56	Картометрический метод	1	-
1067	524456.09	1409750.00	Картометрический метод	1	-
1068	524454.58	1409752.12	Картометрический метод	1	-
1069	524453.46	1409754.48	Картометрический метод	1	-
1070	524406.00	1409882.04	Картометрический метод	1	-
1071	524405.43	1409883.93	Картометрический метод	1	-
1072	524405.12	1409885.87	Картометрический метод	1	-
1073	524397.41	1409968.04	Картометрический метод	1	-
1074	524397.34	1409969.80	Картометрический метод	1	-
1075	524397.49	1409971.54	Картометрический метод	1	-
1076	524408.17	1410047.19	Картометрический метод	1	-
1077	524408.30	1410047.97	Картометрический	1	-

Сведения о местоположении границ объекта

1. Система координат МСК-23, зона 1

2. Сведения о характерных точках границ объекта

Обозначение характерных точек границ	Координаты, м		Метод определения координат характерной точки	Средняя квадратическая погрешность положения характерной точки (M _t), м	Описание обозначения точки на местности (при наличии)
	X	Y			
			метод		
1078	524430.51	1410161.38	Картометрический метод	1	-
1079	524454.08	1410302.80	Картометрический метод	1	-
1080	524462.93	1410445.90	Картометрический метод	1	-
1081	524462.99	1410446.63	Картометрический метод	1	-
1082	524463.09	1410447.36	Картометрический метод	1	-
1083	524477.83	1410538.73	Картометрический метод	1	-
1084	524485.23	1410630.32	Картометрический метод	1	-
1085	524485.27	1410630.80	Картометрический метод	1	-
1086	524508.40	1410761.98	Картометрический метод	1	-
1045	524407.84	1410935.68	Картометрический метод	1	-
					-
1087	529940.15	1409134.18	Картометрический метод	1	-
1088	529939.80	1409134.11	Картометрический метод	1	-
1089	529939.61	1409133.83	Картометрический метод	1	-
1090	529939.67	1409133.48	Картометрический метод	1	-
1091	529939.97	1409133.28	Картометрический метод	1	-
1092	529940.31	1409133.35	Картометрический метод	1	-
1093	529940.50	1409133.64	Картометрический метод	1	-
1094	529940.44	1409133.99	Картометрический метод	1	-
1087	529940.15	1409134.18	Картометрический метод	1	-
					-
1095	529633.86	1409781.04	Картометрический метод	1	-
1096	529633.52	1409780.97	Картометрический метод	1	-
1097	529633.32	1409780.68	Картометрический метод	1	-
1098	529633.39	1409780.34	Картометрический метод	1	-
1099	529633.68	1409780.14	Картометрический метод	1	-

Сведения о местоположении границ объекта

1. Система координат МСК-23, зона 1

2. Сведения о характерных точках границ объекта

Обозначение характерных точек границ	Координаты, м		Метод определения координат характерной точки	Средняя квадратическая погрешность положения характерной точки (Mт), м	Описание обозначения точки на местности (при наличии)
	X	Y			
1100	529634.03	1409780.21	Картометрический метод	1	-
1101	529634.22	1409780.50	Картометрический метод	1	-
1102	529634.15	1409780.85	Картометрический метод	1	-
1095	529633.86	1409781.04	Картометрический метод	1	-
					-
1103	526475.82	1409854.44	Картометрический метод	1	-
1104	526475.80	1409853.44	Картометрический метод	1	-
1105	526476.80	1409853.42	Картометрический метод	1	-
1106	526476.82	1409854.42	Картометрический метод	1	-
1103	526475.82	1409854.44	Картометрический метод	1	-
					-
1107	526503.42	1409871.20	Картометрический метод	1	-
1108	526503.41	1409870.20	Картометрический метод	1	-
1109	526504.41	1409870.19	Картометрический метод	1	-
1110	526504.42	1409871.19	Картометрический метод	1	-
1107	526503.42	1409871.20	Картометрический метод	1	-
					-
1111	526499.90	1409898.00	Картометрический метод	1	-
1112	526499.73	1409897.89	Картометрический метод	1	-
1113	526499.88	1409897.63	Картометрический метод	1	-
1114	526500.05	1409897.74	Картометрический метод	1	-
1111	526499.90	1409898.00	Картометрический метод	1	-
					-
1115	526557.92	1409913.39	Картометрический метод	1	-
1116	526557.91	1409912.39	Картометрический метод	1	-
1117	526558.91	1409912.38	Картометрический метод	1	-
1118	526558.92	1409913.38	Картометрический метод	1	-
1115	526557.92	1409913.39	Картометрический	1	-

Сведения о местоположении границ объекта					
1. Система координат МСК-23, зона 1					
2. Сведения о характерных точках границ объекта					
Обозначение характерных точек границ	Координаты, м		Метод определения координат характерной точки	Средняя квадратическая погрешность положения характерной точки (M _t), м	Описание обозначения точки на местности (при наличии)
	X	Y			
			метод		
					-
1119	529538.66	1409956.60	Картометрический метод	1	-
1120	529538.31	1409956.53	Картометрический метод	1	-
1121	529538.12	1409956.24	Картометрический метод	1	-
1122	529538.18	1409955.89	Картометрический метод	1	-
1123	529538.48	1409955.70	Картометрический метод	1	-
1124	529538.82	1409955.77	Картометрический метод	1	-
1125	529539.02	1409956.06	Картометрический метод	1	-
1126	529538.95	1409956.40	Картометрический метод	1	-
1119	529538.66	1409956.60	Картометрический метод	1	-
					-
1127	526722.05	1410004.98	Картометрический метод	1	-
1128	526722.04	1410003.98	Картометрический метод	1	-
1129	526723.04	1410003.97	Картометрический метод	1	-
1130	526723.05	1410004.97	Картометрический метод	1	-
1127	526722.05	1410004.98	Картометрический метод	1	-
					-
1131	527945.63	1410141.40	Картометрический метод	1	-
1132	527944.13	1410138.80	Картометрический метод	1	-
1133	527946.74	1410137.30	Картометрический метод	1	-
1134	527948.23	1410139.91	Картометрический метод	1	-
1131	527945.63	1410141.40	Картометрический метод	1	-
					-
1135	529434.21	1410149.10	Картометрический метод	1	-
1136	529433.87	1410149.03	Картометрический метод	1	-
1137	529433.67	1410148.74	Картометрический метод	1	-
1138	529433.74	1410148.40	Картометрический метод	1	-

Сведения о местоположении границ объекта

1. Система координат МСК-23, зона 1

2. Сведения о характерных точках границ объекта

Обозначение характерных точек границ	Координаты, м		Метод определения координат характерной точки	Средняя квадратическая погрешность положения характерной точки (M), м	Описание обозначения точки на местности (при наличии)
	X	Y			
1139	529434.03	1410148.20	Картометрический метод	1	-
1140	529434.38	1410148.27	Картометрический метод	1	-
1141	529434.57	1410148.55	Картометрический метод	1	-
1142	529434.51	1410148.90	Картометрический метод	1	-
1135	529434.21	1410149.10	Картометрический метод	1	-
					-
1143	527073.41	1410178.48	Картометрический метод	1	-
1144	527073.39	1410177.48	Картометрический метод	1	-
1145	527074.39	1410177.46	Картометрический метод	1	-
1146	527074.41	1410178.46	Картометрический метод	1	-
1143	527073.41	1410178.48	Картометрический метод	1	-
					-
1147	527222.14	1410270.50	Картометрический метод	1	-
1148	527222.13	1410269.50	Картометрический метод	1	-
1149	527223.13	1410269.48	Картометрический метод	1	-
1150	527223.14	1410270.48	Картометрический метод	1	-
1147	527222.14	1410270.50	Картометрический метод	1	-
					-
1151	529339.08	1410325.04	Картометрический метод	1	-
1152	529338.74	1410324.97	Картометрический метод	1	-
1153	529338.54	1410324.67	Картометрический метод	1	-
1154	529338.61	1410324.33	Картометрический метод	1	-
1155	529338.90	1410324.14	Картометрический метод	1	-
1156	529339.25	1410324.21	Картометрический метод	1	-
1157	529339.44	1410324.49	Картометрический метод	1	-
1158	529339.37	1410324.84	Картометрический метод	1	-
1151	529339.08	1410325.04	Картометрический метод	1	-

Сведения о местоположении границ объекта					
1. Система координат МСК-23, зона 1					
2. Сведения о характерных точках границ объекта					
Обозначение характерных точек границ	Координаты, м		Метод определения координат характерной точки	Средняя квадратическая погрешность положения характерной точки (M _t), м	Описание обозначения точки на местности (при наличии)
	X	Y			
					-
1159	526867.60	1410465.88	Картометрический метод	1	-
1160	526865.34	1410465.88	Картометрический метод	1	-
1161	526865.34	1410463.62	Картометрический метод	1	-
1162	526867.60	1410463.62	Картометрический метод	1	-
1159	526867.60	1410465.88	Картометрический метод	1	-
					-
1163	527604.58	1410465.09	Картометрический метод	1	-
1164	527604.57	1410464.09	Картометрический метод	1	-
1165	527605.57	1410464.08	Картометрический метод	1	-
1166	527605.58	1410465.08	Картометрический метод	1	-
1163	527604.58	1410465.09	Картометрический метод	1	-
					-
1167	527618.29	1410471.89	Картометрический метод	1	-
1168	527618.28	1410470.89	Картометрический метод	1	-
1169	527619.28	1410470.88	Картометрический метод	1	-
1170	527619.29	1410471.88	Картометрический метод	1	-
1167	527618.29	1410471.89	Картометрический метод	1	-
					-
1171	529221.98	1410540.16	Картометрический метод	1	-
1172	529221.64	1410540.09	Картометрический метод	1	-
1173	529221.44	1410539.80	Картометрический метод	1	-
1174	529221.51	1410539.46	Картометрический метод	1	-
1175	529221.80	1410539.26	Картометрический метод	1	-
1176	529222.15	1410539.33	Картометрический метод	1	-
1177	529222.34	1410539.62	Картометрический метод	1	-
1178	529222.27	1410539.97	Картометрический метод	1	-
1171	529221.98	1410540.16	Картометрический	1	-

Сведения о местоположении границ объекта					
1. Система координат МСК-23, зона 1					
2. Сведения о характерных точках границ объекта					
Обозначение характерных точек границ	Координаты, м		Метод определения координат характерной точки	Средняя квадратическая погрешность положения характерной точки (Mт), м	Описание обозначения точки на местности (при наличии)
	X	Y			
			метод		
					-
1179	526999.65	1410569.52	Картометрический метод	1	-
1180	526997.39	1410569.52	Картометрический метод	1	-
1181	526997.39	1410567.26	Картометрический метод	1	-
1182	526999.65	1410567.26	Картометрический метод	1	-
1179	526999.65	1410569.52	Картометрический метод	1	-
					-
1183	527855.02	1410592.64	Картометрический метод	1	-
1184	527855.01	1410591.64	Картометрический метод	1	-
1185	527856.01	1410591.63	Картометрический метод	1	-
1186	527856.02	1410592.63	Картометрический метод	1	-
1183	527855.02	1410592.64	Картометрический метод	1	-
					-
1187	527864.13	1410598.02	Картометрический метод	1	-
1188	527864.12	1410597.02	Картометрический метод	1	-
1189	527865.12	1410597.01	Картометрический метод	1	-
1190	527865.13	1410598.01	Картометрический метод	1	-
1187	527864.13	1410598.02	Картометрический метод	1	-
					-
1191	527889.45	1410611.39	Картометрический метод	1	-
1192	527889.44	1410610.39	Картометрический метод	1	-
1193	527890.44	1410610.37	Картометрический метод	1	-
1194	527890.45	1410611.37	Картометрический метод	1	-
1191	527889.45	1410611.39	Картометрический метод	1	-
					-
1195	527897.00	1410615.43	Картометрический метод	1	-
1196	527896.98	1410614.43	Картометрический метод	1	-
1197	527897.98	1410614.42	Картометрический	1	-

Сведения о местоположении границ объекта					
1. Система координат МСК-23, зона 1					
2. Сведения о характерных точках границ объекта					
Обозначение характерных точек границ	Координаты, м		Метод определения координат характерной точки	Средняя квадратическая погрешность положения характерной точки (M _t), м	Описание обозначения точки на местности (при наличии)
	X	Y			
			метод		
1198	527898.00	1410615.42	Картометрический метод	1	-
1195	527897.00	1410615.43	Картометрический метод	1	-
					-
1199	527132.95	1410674.18	Картометрический метод	1	-
1200	527130.69	1410674.18	Картометрический метод	1	-
1201	527130.69	1410671.92	Картометрический метод	1	-
1202	527132.95	1410671.92	Картометрический метод	1	-
1199	527132.95	1410674.18	Картометрический метод	1	-
					-
1203	527282.34	1410743.85	Картометрический метод	1	-
1204	527280.08	1410743.85	Картометрический метод	1	-
1205	527280.08	1410741.59	Картометрический метод	1	-
1206	527282.34	1410741.59	Картометрический метод	1	-
1203	527282.34	1410743.85	Картометрический метод	1	-
					-
1207	529106.39	1410754.03	Картометрический метод	1	-
1208	529106.04	1410753.97	Картометрический метод	1	-
1209	529105.84	1410753.67	Картометрический метод	1	-
1210	529105.91	1410753.33	Картометрический метод	1	-
1211	529106.20	1410753.13	Картометрический метод	1	-
1212	529106.54	1410753.20	Картометрический метод	1	-
1213	529106.74	1410753.50	Картометрический метод	1	-
1214	529106.67	1410753.84	Картометрический метод	1	-
1207	529106.39	1410754.03	Картометрический метод	1	-
					-
1215	527283.44	1410795.88	Картометрический метод	1	-
1216	527278.58	1410792.04	Картометрический метод	1	-

Сведения о местоположении границ объекта

1. Система координат МСК-23, зона 1

2. Сведения о характерных точках границ объекта

Обозначение характерных точек границ	Координаты, м		Метод определения координат характерной точки	Средняя квадратическая погрешность положения характерной точки (M _t), м	Описание обозначения точки на местности (при наличии)
	X	Y			
1217	527282.42	1410787.18	Картометрический метод	1	-
1218	527287.28	1410791.02	Картометрический метод	1	-
1215	527283.44	1410795.88	Картометрический метод	1	-
					-
1219	527385.96	1410873.13	Картометрический метод	1	-
1220	527383.70	1410873.13	Картометрический метод	1	-
1221	527383.70	1410870.87	Картометрический метод	1	-
1222	527385.96	1410870.87	Картометрический метод	1	-
1219	527385.96	1410873.13	Картометрический метод	1	-
					-
1223	527237.48	1410940.79	Картометрический метод	1	-
1224	527235.22	1410940.79	Картометрический метод	1	-
1225	527235.22	1410938.53	Картометрический метод	1	-
1226	527237.48	1410938.53	Картометрический метод	1	-
1223	527237.48	1410940.79	Картометрический метод	1	-
					-
1227	527496.17	1410959.79	Картометрический метод	1	-
1228	527493.91	1410959.79	Картометрический метод	1	-
1229	527493.91	1410957.53	Картометрический метод	1	-
1230	527496.17	1410957.53	Картометрический метод	1	-
1227	527496.17	1410959.79	Картометрический метод	1	-
					-
1231	528588.17	1410964.79	Картометрический метод	1	-
1232	528588.15	1410963.79	Картометрический метод	1	-
1233	528589.15	1410963.78	Картометрический метод	1	-
1234	528589.17	1410964.78	Картометрический метод	1	-
1231	528588.17	1410964.79	Картометрический метод	1	-
					-

Сведения о местоположении границ объекта

1. Система координат МСК-23, зона 1

2. Сведения о характерных точках границ объекта

Обозначение характерных точек границ	Координаты, м		Метод определения координат характерной точки	Средняя квадратическая погрешность положения характерной точки (Mт), м	Описание обозначения точки на местности (при наличии)
	X	Y			
1235	528987.44	1410972.16	Картометрический метод	1	-
1236	528986.16	1410965.17	Картометрический метод	1	-
1237	528993.15	1410963.89	Картометрический метод	1	-
1238	528994.43	1410970.88	Картометрический метод	1	-
1235	528987.44	1410972.16	Картометрический метод	1	-
					-
1239	528632.29	1410968.73	Картометрический метод	1	-
1240	528632.27	1410967.73	Картометрический метод	1	-
1241	528633.27	1410967.71	Картометрический метод	1	-
1242	528633.29	1410968.71	Картометрический метод	1	-
1239	528632.29	1410968.73	Картометрический метод	1	-
					-
1243	528608.02	1410976.16	Картометрический метод	1	-
1244	528608.01	1410975.16	Картометрический метод	1	-
1245	528609.01	1410975.15	Картометрический метод	1	-
1246	528609.02	1410976.15	Картометрический метод	1	-
1243	528608.02	1410976.16	Картометрический метод	1	-
					-
1247	528615.09	1410994.72	Картометрический метод	1	-
1248	528615.08	1410993.72	Картометрический метод	1	-
1249	528616.08	1410993.71	Картометрический метод	1	-
1250	528616.09	1410994.71	Картометрический метод	1	-
1247	528615.09	1410994.72	Картометрический метод	1	-
					-
1251	528755.62	1411031.46	Картометрический метод	1	-
1252	528755.60	1411030.46	Картометрический метод	1	-
1253	528756.60	1411030.45	Картометрический метод	1	-
1254	528756.62	1411031.45	Картометрический	1	-

Сведения о местоположении границ объекта

1. Система координат МСК-23, зона 1

2. Сведения о характерных точках границ объекта

Обозначение характерных точек границ	Координаты, м		Метод определения координат характерной точки	Средняя квадратическая погрешность положения характерной точки (M _t), м	Описание обозначения точки на местности (при наличии)
	X	Y			
			метод		
1251	528755.62	1411031.46	Картометрический метод	1	-
					-
1255	528749.59	1411049.94	Картометрический метод	1	-
1256	528745.21	1411047.68	Картометрический метод	1	-
1257	528750.05	1411039.31	Картометрический метод	1	-
1258	528754.24	1411041.65	Картометрический метод	1	-
1255	528749.59	1411049.94	Картометрический метод	1	-
					-
1259	528766.95	1411054.58	Картометрический метод	1	-
1260	528766.94	1411053.58	Картометрический метод	1	-
1261	528767.94	1411053.57	Картометрический метод	1	-
1262	528767.95	1411054.57	Картометрический метод	1	-
1259	528766.95	1411054.58	Картометрический метод	1	-
					-
1263	528741.22	1411058.52	Картометрический метод	1	-
1264	528741.20	1411057.52	Картометрический метод	1	-
1265	528742.20	1411057.50	Картометрический метод	1	-
1266	528742.22	1411058.50	Картометрический метод	1	-
1263	528741.22	1411058.52	Картометрический метод	1	-
					-
1267	528785.07	1411063.76	Картометрический метод	1	-
1268	528785.06	1411062.76	Картометрический метод	1	-
1269	528786.06	1411062.75	Картометрический метод	1	-
1270	528786.07	1411063.75	Картометрический метод	1	-
1267	528785.07	1411063.76	Картометрический метод	1	-
					-
1271	527631.21	1411066.28	Картометрический метод	1	-
1272	527628.95	1411066.28	Картометрический	1	-

Сведения о местоположении границ объекта					
1. Система координат МСК-23, зона 1					
2. Сведения о характерных точках границ объекта					
Обозначение характерных точек границ	Координаты, м		Метод определения координат характерной точки	Средняя квадратическая погрешность положения характерной точки (M _t), м	Описание обозначения точки на местности (при наличии)
	X	Y			
			метод		
1273	527628.95	1411064.02	Картометрический метод	1	-
1274	527631.21	1411064.02	Картометрический метод	1	-
1271	527631.21	1411066.28	Картометрический метод	1	-
					-
1275	527188.17	1411097.04	Картометрический метод	1	-
1276	527185.91	1411097.04	Картометрический метод	1	-
1277	527185.91	1411094.78	Картометрический метод	1	-
1278	527188.17	1411094.78	Картометрический метод	1	-
1275	527188.17	1411097.04	Картометрический метод	1	-
					-
1279	527761.54	1411168.62	Картометрический метод	1	-
1280	527759.20	1411168.62	Картометрический метод	1	-
1281	527759.20	1411166.28	Картометрический метод	1	-
1282	527761.54	1411166.28	Картометрический метод	1	-
1279	527761.54	1411168.62	Картометрический метод	1	-
					-
1283	527138.54	1411254.23	Картометрический метод	1	-
1284	527136.28	1411254.23	Картометрический метод	1	-
1285	527136.28	1411251.97	Картометрический метод	1	-
1286	527138.54	1411251.97	Картометрический метод	1	-
1283	527138.54	1411254.23	Картометрический метод	1	-
					-
1287	528296.76	1411897.37	Картометрический метод	1	-
1288	528296.76	1411895.87	Картометрический метод	1	-
1289	528177.33	1411805.00	Картометрический метод	1	-
1290	528201.95	1411783.63	Картометрический метод	1	-
1291	528201.97	1411783.65	Картометрический метод	1	-

Сведения о местоположении границ объекта					
1. Система координат МСК-23, зона 1					
2. Сведения о характерных точках границ объекта					
Обозначение характерных точек границ	Координаты, м		Метод определения координат характерной точки	Средняя квадратическая погрешность положения характерной точки (M _t), м	Описание обозначения точки на местности (при наличии)
	X	Y			
1292	528206.51	1411779.70	Картометрический метод	1	-
1293	528206.50	1411779.68	Картометрический метод	1	-
1294	528221.70	1411766.49	Картометрический метод	1	-
1295	528234.86	1411747.50	Картометрический метод	1	-
1296	528303.46	1411648.49	Картометрический метод	1	-
1297	528331.76	1411606.86	Картометрический метод	1	-
1298	528298.67	1411583.50	Картометрический метод	1	-
1299	528331.07	1411478.43	Картометрический метод	1	-
1300	528324.85	1411315.49	Картометрический метод	1	-
1301	528324.09	1411299.10	Картометрический метод	1	-
1302	528332.87	1411305.27	Картометрический метод	1	-
1303	528334.75	1411302.24	Картометрический метод	1	-
1304	528335.73	1411300.72	Картометрический метод	1	-
1305	528493.55	1411409.23	Картометрический метод	1	-
1306	528578.34	1411467.21	Картометрический метод	1	-
1307	528607.22	1411506.26	Картометрический метод	1	-
1308	528624.20	1411540.83	Картометрический метод	1	-
1309	528630.13	1411567.02	Картометрический метод	1	-
1310	528630.30	1411585.69	Картометрический метод	1	-
1311	528628.60	1411601.60	Картометрический метод	1	-
1312	528614.53	1411644.37	Картометрический метод	1	-
1313	528583.54	1411692.03	Картометрический метод	1	-
1314	528507.66	1411808.73	Картометрический метод	1	-
1315	528455.10	1411895.03	Картометрический метод	1	-
1316	528436.41	1411936.47	Картометрический метод	1	-
1317	528440.94	1411939.25	Картометрический	1	-

Сведения о местоположении границ объекта

1. Система координат МСК-23, зона 1

2. Сведения о характерных точках границ объекта

Обозначение характерных точек границ	Координаты, м		Метод определения координат характерной точки	Средняя квадратическая погрешность положения характерной точки (M _t), м	Описание обозначения точки на местности (при наличии)
	X	Y			
			метод		
1318	528412.06	1411983.60	Картометрический метод	1	-
1319	528392.92	1411969.03	Картометрический метод	1	-
1320	528298.73	1411897.37	Картометрический метод	1	-
1287	528296.76	1411897.37	Картометрический метод	1	-
					-
1321	527876.58	1411324.29	Картометрический метод	1	-
1322	527874.32	1411324.29	Картометрический метод	1	-
1323	527874.32	1411322.03	Картометрический метод	1	-
1324	527876.58	1411322.03	Картометрический метод	1	-
1321	527876.58	1411324.29	Картометрический метод	1	-
					-
1325	527086.54	1411419.13	Картометрический метод	1	-
1326	527084.28	1411419.13	Картометрический метод	1	-
1327	527084.28	1411416.87	Картометрический метод	1	-
1328	527086.54	1411416.87	Картометрический метод	1	-
1325	527086.54	1411419.13	Картометрический метод	1	-
					-
1329	527985.18	1411471.60	Картометрический метод	1	-
1330	527982.92	1411471.60	Картометрический метод	1	-
1331	527982.92	1411469.34	Картометрический метод	1	-
1332	527985.18	1411469.34	Картометрический метод	1	-
1329	527985.18	1411471.60	Картометрический метод	1	-
					-
1333	527039.90	1411567.81	Картометрический метод	1	-
1334	527037.64	1411567.81	Картометрический метод	1	-
1335	527037.64	1411565.55	Картометрический метод	1	-
1336	527039.90	1411565.55	Картометрический метод	1	-

Сведения о местоположении границ объекта					
1. Система координат МСК-23, зона 1					
2. Сведения о характерных точках границ объекта					
Обозначение характерных точек границ	Координаты, м		Метод определения координат характерной точки	Средняя квадратическая погрешность положения характерной точки (M _t), м	Описание обозначения точки на местности (при наличии)
	X	Y			
1333	527039.90	1411567.81	Картометрический метод	1	-
					-
1337	528091.40	1411615.73	Картометрический метод	1	-
1338	528089.14	1411615.73	Картометрический метод	1	-
1339	528089.14	1411613.47	Картометрический метод	1	-
1340	528091.40	1411613.47	Картометрический метод	1	-
1337	528091.40	1411615.73	Картометрический метод	1	-
					-
1341	526990.61	1411724.81	Картометрический метод	1	-
1342	526988.35	1411724.81	Картометрический метод	1	-
1343	526988.35	1411722.55	Картометрический метод	1	-
1344	526990.61	1411722.55	Картометрический метод	1	-
1341	526990.61	1411724.81	Картометрический метод	1	-
					-
1345	528195.64	1411757.19	Картометрический метод	1	-
1346	528193.38	1411757.19	Картометрический метод	1	-
1347	528193.38	1411754.93	Картометрический метод	1	-
1348	528195.64	1411754.93	Картометрический метод	1	-
1345	528195.64	1411757.19	Картометрический метод	1	-
					-
1349	528583.80	1411756.05	Картометрический метод	1	-
1350	528584.76	1411760.18	Картометрический метод	1	-
1351	528592.42	1411764.91	Картометрический метод	1	-
1352	528596.12	1411758.97	Картометрический метод	1	-
1353	528621.60	1411774.81	Картометрический метод	1	-
1354	528604.72	1411801.99	Картометрический метод	1	-
1355	528579.23	1411786.17	Картометрический метод	1	-
1356	528580.82	1411783.64	Картометрический	1	-

Сведения о местоположении границ объекта					
1. Система координат МСК-23, зона 1					
2. Сведения о характерных точках границ объекта					
Обозначение характерных точек границ	Координаты, м		Метод определения координат характерной точки	Средняя квадратическая погрешность положения характерной точки (M _t), м	Описание обозначения точки на местности (при наличии)
	X	Y			
			метод		
1357	528573.16	1411778.89	Картометрический метод	1	-
1358	528569.06	1411779.82	Картометрический метод	1	-
1359	528583.79	1411756.04	Картометрический метод	1	-
1349	528583.80	1411756.05	Картометрический метод	1	-
					-
1360	526943.06	1411876.88	Картометрический метод	1	-
1361	526940.80	1411876.88	Картометрический метод	1	-
1362	526940.80	1411874.62	Картометрический метод	1	-
1363	526943.06	1411874.62	Картометрический метод	1	-
1360	526943.06	1411876.88	Картометрический метод	1	-
					-
1364	528378.21	1412004.42	Картометрический метод	1	-
1365	528375.95	1412004.42	Картометрический метод	1	-
1366	528375.95	1412002.16	Картометрический метод	1	-
1367	528378.21	1412002.16	Картометрический метод	1	-
1364	528378.21	1412004.42	Картометрический метод	1	-
					-
1368	526893.18	1412036.35	Картометрический метод	1	-
1369	526890.92	1412036.35	Картометрический метод	1	-
1370	526890.92	1412034.09	Картометрический метод	1	-
1371	526893.18	1412034.09	Картометрический метод	1	-
1368	526893.18	1412036.35	Картометрический метод	1	-
					-
1372	525600.65	1412090.54	Картометрический метод	1	-
1373	525593.29	1412090.19	Картометрический метод	1	-
1374	525593.85	1412078.45	Картометрический метод	1	-
1375	525601.10	1412078.73	Картометрический метод	1	-

Сведения о местоположении границ объекта					
1. Система координат МСК-23, зона 1					
2. Сведения о характерных точках границ объекта					
Обозначение характерных точек границ	Координаты, м		Метод определения координат характерной точки	Средняя квадратическая погрешность положения характерной точки (Mт), м	Описание обозначения точки на местности (при наличии)
	X	Y			
1372	525600.65	1412090.54	Картометрический метод	1	-
					-
1376	526842.05	1412203.85	Картометрический метод	1	-
1377	526836.14	1412201.98	Картометрический метод	1	-
1378	526838.01	1412196.07	Картометрический метод	1	-
1379	526843.92	1412197.94	Картометрический метод	1	-
1376	526842.05	1412203.85	Картометрический метод	1	-
					-
1380	526842.31	1412238.79	Картометрический метод	1	-
1381	526816.72	1412230.47	Картометрический метод	1	-
1382	526825.23	1412203.97	Картометрический метод	1	-
1383	526850.76	1412212.33	Картометрический метод	1	-
1380	526842.31	1412238.79	Картометрический метод	1	-
					-
1384	528615.76	1412325.88	Картометрический метод	1	-
1385	528613.50	1412325.88	Картометрический метод	1	-
1386	528613.50	1412323.62	Картометрический метод	1	-
1387	528615.76	1412323.62	Картометрический метод	1	-
1384	528615.76	1412325.88	Картометрический метод	1	-
					-
1388	528710.45	1412454.10	Картометрический метод	1	-
1389	528708.19	1412454.10	Картометрический метод	1	-
1390	528708.19	1412451.84	Картометрический метод	1	-
1391	528710.45	1412451.84	Картометрический метод	1	-
1388	528710.45	1412454.10	Картометрический метод	1	-
					-
1392	528810.77	1412589.89	Картометрический метод	1	-
1393	528808.51	1412589.89	Картометрический метод	1	-

Сведения о местоположении границ объекта

1. Система координат МСК-23, зона 1

2. Сведения о характерных точках границ объекта

Обозначение характерных точек границ	Координаты, м		Метод определения координат характерной точки	Средняя квадратическая погрешность положения характерной точки (Mт), м	Описание обозначения точки на местности (при наличии)
	X	Y			
1394	528808.51	1412587.63	Картометрический метод	1	-
1395	528810.77	1412587.63	Картометрический метод	1	-
1392	528810.77	1412589.89	Картометрический метод	1	-
					-
1396	528914.80	1412730.15	Картометрический метод	1	-
1397	528912.46	1412730.15	Картометрический метод	1	-
1398	528912.46	1412727.81	Картометрический метод	1	-
1399	528914.80	1412727.81	Картометрический метод	1	-
1396	528914.80	1412730.15	Картометрический метод	1	-
					-
1400	528916.83	1412899.64	Картометрический метод	1	-
1401	528914.57	1412899.64	Картометрический метод	1	-
1402	528914.57	1412897.38	Картометрический метод	1	-
1403	528916.83	1412897.38	Картометрический метод	1	-
1400	528916.83	1412899.64	Картометрический метод	1	-
					-
1404	528918.89	1413050.49	Картометрический метод	1	-
1405	528916.63	1413050.49	Картометрический метод	1	-
1406	528916.63	1413048.23	Картометрический метод	1	-
1407	528918.89	1413048.23	Картометрический метод	1	-
1404	528918.89	1413050.49	Картометрический метод	1	-
					-
1408	528920.74	1413192.47	Картометрический метод	1	-
1409	528918.48	1413192.47	Картометрический метод	1	-
1410	528918.48	1413190.21	Картометрический метод	1	-
1411	528920.74	1413190.21	Картометрический метод	1	-
1408	528920.74	1413192.47	Картометрический метод	1	-
					-

Сведения о местоположении границ объекта

1. Система координат МСК-23, зона 1

2. Сведения о характерных точках границ объекта

Обозначение характерных точек границ	Координаты, м		Метод определения координат характерной точки	Средняя квадратическая погрешность положения характерной точки (Mт), м	Описание обозначения точки на местности (при наличии)
	X	Y			
1412	528922.45	1413318.69	Картометрический метод	1	-
1413	528920.11	1413318.69	Картометрический метод	1	-
1414	528920.11	1413316.35	Картометрический метод	1	-
1415	528922.45	1413316.35	Картометрический метод	1	-
1412	528922.45	1413318.69	Картометрический метод	1	-
					-
1416	529224.92	1414121.87	Картометрический метод	1	-
1417	529222.66	1414121.87	Картометрический метод	1	-
1418	529222.66	1414119.61	Картометрический метод	1	-
1419	529224.92	1414119.61	Картометрический метод	1	-
1416	529224.92	1414121.87	Картометрический метод	1	-
					-
1420	529194.66	1414174.47	Картометрический метод	1	-
1421	529194.02	1414171.54	Картометрический метод	1	-
1422	529196.95	1414170.90	Картометрический метод	1	-
1423	529197.59	1414173.83	Картометрический метод	1	-
1420	529194.66	1414174.47	Картометрический метод	1	-
					-
1424	529293.59	1414304.14	Картометрический метод	1	-
1425	529291.33	1414304.14	Картометрический метод	1	-
1426	529291.33	1414301.88	Картометрический метод	1	-
1427	529293.59	1414301.88	Картометрический метод	1	-
1424	529293.59	1414304.14	Картометрический метод	1	-
					-
1428	529353.53	1414463.51	Картометрический метод	1	-
1429	529351.27	1414463.51	Картометрический метод	1	-
1430	529351.27	1414461.25	Картометрический метод	1	-
1431	529353.53	1414461.25	Картометрический	1	-

Сведения о местоположении границ объекта					
1. Система координат МСК-23, зона 1					
2. Сведения о характерных точках границ объекта					
Обозначение характерных точек границ	Координаты, м		Метод определения координат характерной точки	Средняя квадратическая погрешность положения характерной точки (M _t), м	Описание обозначения точки на местности (при наличии)
	X	Y			
			метод		
1428	529353.53	1414463.51	Картометрический метод	1	-
					-
1432	529276.79	1414488.15	Картометрический метод	1	-
1433	529276.75	1414485.15	Картометрический метод	1	-
1434	529279.75	1414485.11	Картометрический метод	1	-
1435	529279.79	1414488.10	Картометрический метод	1	-
1432	529276.79	1414488.15	Картометрический метод	1	-
					-
1436	529399.25	1414584.94	Картометрический метод	1	-
1437	529396.99	1414584.94	Картометрический метод	1	-
1438	529396.99	1414582.68	Картометрический метод	1	-
1439	529399.25	1414582.68	Картометрический метод	1	-
1436	529399.25	1414584.94	Картометрический метод	1	-
					-
1440	529408.29	1414662.71	Картометрический метод	1	-
1441	529403.74	1414652.91	Картометрический метод	1	-
1442	529413.53	1414648.36	Картометрический метод	1	-
1443	529418.08	1414658.16	Картометрический метод	1	-
1440	529408.29	1414662.71	Картометрический метод	1	-
					-
1444	529073.79	1414760.04	Картометрический метод	1	-
1445	529070.81	1414759.72	Картометрический метод	1	-
1446	529071.12	1414756.74	Картометрический метод	1	-
1447	529074.10	1414757.05	Картометрический метод	1	-
1444	529073.79	1414760.04	Картометрический метод	1	-
					-
1448	529229.81	1414777.92	Картометрический метод	1	-
1449	529229.47	1414777.85	Картометрический	1	-

Сведения о местоположении границ объекта					
1. Система координат МСК-23, зона 1					
2. Сведения о характерных точках границ объекта					
Обозначение характерных точек границ	Координаты, м		Метод определения координат характерной точки	Средняя квадратическая погрешность положения характерной точки (M _t), м	Описание обозначения точки на местности (при наличии)
	X	Y			
			метод		
1450	529229.27	1414777.56	Картометрический метод	1	-
1451	529229.34	1414777.22	Картометрический метод	1	-
1452	529229.63	1414777.02	Картометрический метод	1	-
1453	529229.97	1414777.09	Картометрический метод	1	-
1454	529230.17	1414777.38	Картометрический метод	1	-
1455	529230.10	1414777.73	Картометрический метод	1	-
1448	529229.81	1414777.92	Картометрический метод	1	-
					-
1456	528955.31	1414971.09	Картометрический метод	1	-
1457	528954.37	1414862.46	Картометрический метод	1	-
1458	528961.53	1414862.24	Картометрический метод	1	-
1459	528974.00	1414861.84	Картометрический метод	1	-
1460	528998.45	1414861.20	Картометрический метод	1	-
1461	529082.32	1414858.92	Картометрический метод	1	-
1462	529083.38	1414969.84	Картометрический метод	1	-
1456	528955.31	1414971.09	Картометрический метод	1	-
					-
1463	529088.41	1414874.03	Картометрический метод	1	-
1464	529087.35	1414868.63	Картометрический метод	1	-
1465	529092.75	1414867.57	Картометрический метод	1	-
1466	529093.81	1414872.97	Картометрический метод	1	-
1463	529088.41	1414874.03	Картометрический метод	1	-
					-
1467	529105.87	1414894.33	Картометрический метод	1	-
1468	529098.10	1414892.09	Картометрический метод	1	-
1469	529100.34	1414884.31	Картометрический метод	1	-
1470	529108.12	1414886.55	Картометрический	1	-

Сведения о местоположении границ объекта					
1. Система координат МСК-23, зона 1					
2. Сведения о характерных точках границ объекта					
Обозначение характерных точек границ	Координаты, м		Метод определения координат характерной точки	Средняя квадратическая погрешность положения характерной точки (M _t), м	Описание обозначения точки на местности (при наличии)
	X	Y			
			метод		
1467	529105.87	1414894.33	Картометрический метод	1	-
					-
1471	529237.72	1414932.29	Картометрический метод	1	-
1472	529229.94	1414930.05	Картометрический метод	1	-
1473	529232.18	1414922.27	Картометрический метод	1	-
1474	529239.96	1414924.51	Картометрический метод	1	-
1471	529237.72	1414932.29	Картометрический метод	1	-
					-
1475	529114.65	1414933.05	Картометрический метод	1	-
1476	529114.45	1414926.25	Картометрический метод	1	-
1477	529121.25	1414926.08	Картометрический метод	1	-
1478	529121.45	1414932.89	Картометрический метод	1	-
1475	529114.65	1414933.05	Картометрический метод	1	-
					-
1479	529091.71	1414938.05	Картометрический метод	1	-
1480	529091.51	1414929.95	Картометрический метод	1	-
1481	529099.60	1414929.75	Картометрический метод	1	-
1482	529099.81	1414937.85	Картометрический метод	1	-
1479	529091.71	1414938.05	Картометрический метод	1	-
					-
1483	528920.39	1414960.47	Картометрический метод	1	-
1484	528917.44	1414959.90	Картометрический метод	1	-
1485	528918.01	1414956.96	Картометрический метод	1	-
1486	528920.95	1414957.52	Картометрический метод	1	-
1483	528920.39	1414960.47	Картометрический метод	1	-
					-
1487	529232.43	1414976.24	Картометрический метод	1	-
1488	529230.09	1414976.24	Картометрический	1	-

Сведения о местоположении границ объекта					
1. Система координат МСК-23, зона 1					
2. Сведения о характерных точках границ объекта					
Обозначение характерных точек границ	Координаты, м		Метод определения координат характерной точки	Средняя квадратическая погрешность положения характерной точки (M _t), м	Описание обозначения точки на местности (при наличии)
	X	Y			
			метод		
1489	529230.09	1414973.90	Картометрический метод	1	-
1490	529232.43	1414973.90	Картометрический метод	1	-
1487	529232.43	1414976.24	Картометрический метод	1	-
					-
1491	529148.16	1414976.61	Картометрический метод	1	-
1492	529145.82	1414976.61	Картометрический метод	1	-
1493	529145.82	1414974.27	Картометрический метод	1	-
1494	529148.16	1414974.27	Картометрический метод	1	-
1491	529148.16	1414976.61	Картометрический метод	1	-
					-
1495	528982.62	1414986.16	Картометрический метод	1	-
1496	528982.47	1414977.76	Картометрический метод	1	-
1497	528990.88	1414977.62	Картометрический метод	1	-
1498	528991.02	1414986.02	Картометрический метод	1	-
1495	528982.62	1414986.16	Картометрический метод	1	-
					-
1499	529038.51	1414980.29	Картометрический метод	1	-
1500	529036.17	1414980.29	Картометрический метод	1	-
1501	529036.17	1414977.95	Картометрический метод	1	-
1502	529038.51	1414977.95	Картометрический метод	1	-
1499	529038.51	1414980.29	Картометрический метод	1	-
					-
1503	528970.73	1414984.87	Картометрический метод	1	-
1504	528964.54	1414984.65	Картометрический метод	1	-
1505	528964.75	1414978.46	Картометрический метод	1	-
1506	528970.95	1414978.66	Картометрический метод	1	-
1503	528970.73	1414984.87	Картометрический метод	1	-

Сведения о местоположении границ объекта					
1. Система координат МСК-23, зона 1					
2. Сведения о характерных точках границ объекта					
Обозначение характерных точек границ	Координаты, м		Метод определения координат характерной точки	Средняя квадратическая погрешность положения характерной точки (M _t), м	Описание обозначения точки на местности (при наличии)
	X	Y			
					-
1507	528990.55	1415062.71	Картометрический метод	1	-
1508	528988.28	1415062.71	Картометрический метод	1	-
1509	528988.28	1415060.44	Картометрический метод	1	-
1510	528990.55	1415060.44	Картометрический метод	1	-
1507	528990.55	1415062.71	Картометрический метод	1	-
					-
1511	529097.06	1415071.72	Картометрический метод	1	-
1512	529096.98	1415069.46	Картометрический метод	1	-
1513	529099.24	1415069.37	Картометрический метод	1	-
1514	529099.33	1415071.64	Картометрический метод	1	-
1511	529097.06	1415071.72	Картометрический метод	1	-
					-
1515	528962.41	1415105.23	Картометрический метод	1	-
1516	528962.32	1415102.97	Картометрический метод	1	-
1517	528964.59	1415102.88	Картометрический метод	1	-
1518	528964.67	1415105.15	Картометрический метод	1	-
1515	528962.41	1415105.23	Картометрический метод	1	-
					-
1519	529122.05	1415127.34	Картометрический метод	1	-
1520	529122.00	1415125.08	Картометрический метод	1	-
1521	529124.25	1415125.00	Картометрический метод	1	-
1522	529124.35	1415127.26	Картометрический метод	1	-
1519	529122.05	1415127.34	Картометрический метод	1	-
					-
1523	528958.97	1415210.73	Картометрический метод	1	-
1524	528958.89	1415208.47	Картометрический метод	1	-
1525	528961.15	1415208.38	Картометрический метод	1	-

Сведения о местоположении границ объекта					
1. Система координат МСК-23, зона 1					
2. Сведения о характерных точках границ объекта					
Обозначение характерных точек границ	Координаты, м		Метод определения координат характерной точки	Средняя квадратическая погрешность положения характерной точки (M _t), м	Описание обозначения точки на местности (при наличии)
	X	Y			
1526	528961.24	1415210.65	Картометрический метод	1	-
1523	528958.97	1415210.73	Картометрический метод	1	-
					-
1527	529101.26	1415216.82	Картометрический метод	1	-
1528	529101.17	1415214.55	Картометрический метод	1	-
1529	529103.44	1415214.47	Картометрический метод	1	-
1530	529103.52	1415216.73	Картометрический метод	1	-
1527	529101.26	1415216.82	Картометрический метод	1	-
					-
1531	528978.86	1415260.58	Картометрический метод	1	-
1532	528976.59	1415260.58	Картометрический метод	1	-
1533	528976.59	1415258.31	Картометрический метод	1	-
1534	528978.86	1415258.31	Картометрический метод	1	-
1531	528978.86	1415260.58	Картометрический метод	1	-
					-
1535	528955.47	1415326.61	Картометрический метод	1	-
1536	528955.38	1415324.35	Картометрический метод	1	-
1537	528957.65	1415324.26	Картометрический метод	1	-
1538	528957.73	1415326.53	Картометрический метод	1	-
1535	528955.47	1415326.61	Картометрический метод	1	-
					-
1539	529129.35	1415329.05	Картометрический метод	1	-
1540	529129.25	1415326.78	Картометрический метод	1	-
1541	529131.50	1415326.70	Картометрический метод	1	-
1542	529131.60	1415328.97	Картометрический метод	1	-
1539	529129.35	1415329.05	Картометрический метод	1	-
					-
1543	529105.79	1415373.06	Картометрический метод	1	-

Сведения о местоположении границ объекта

1. Система координат МСК-23, зона 1

2. Сведения о характерных точках границ объекта

Обозначение характерных точек границ	Координаты, м		Метод определения координат характерной точки	Средняя квадратическая погрешность положения характерной точки (Mт), м	Описание обозначения точки на местности (при наличии)
	X	Y			
1544	529105.71	1415370.80	Картометрический метод	1	-
1545	529107.97	1415370.71	Картометрический метод	1	-
1546	529108.06	1415372.98	Картометрический метод	1	-
1543	529105.79	1415373.06	Картометрический метод	1	-
					-
1547	528974.68	1415391.15	Картометрический метод	1	-
1548	528972.41	1415391.15	Картометрический метод	1	-
1549	528972.41	1415388.88	Картометрический метод	1	-
1550	528974.68	1415388.88	Картометрический метод	1	-
1547	528974.68	1415391.15	Картометрический метод	1	-
					-
1551	528952.24	1415426.90	Картометрический метод	1	-
1552	528952.15	1415424.64	Картометрический метод	1	-
1553	528954.42	1415424.55	Картометрический метод	1	-
1554	528954.50	1415426.82	Картометрический метод	1	-
1551	528952.24	1415426.90	Картометрический метод	1	-
					-
1555	528970.34	1415523.18	Картометрический метод	1	-
1556	528968.07	1415523.18	Картометрический метод	1	-
1557	528968.07	1415520.91	Картометрический метод	1	-
1558	528970.34	1415520.91	Картометрический метод	1	-
1555	528970.34	1415523.18	Картометрический метод	1	-
					-
1559	529110.26	1415527.73	Картометрический метод	1	-
1560	529110.18	1415525.47	Картометрический метод	1	-
1561	529112.44	1415525.38	Картометрический метод	1	-
1562	529112.53	1415527.65	Картометрический метод	1	-
1559	529110.26	1415527.73	Картометрический	1	-

Сведения о местоположении границ объекта					
1. Система координат МСК-23, зона 1					
2. Сведения о характерных точках границ объекта					
Обозначение характерных точек границ	Координаты, м		Метод определения координат характерной точки	Средняя квадратическая погрешность положения характерной точки (M _t), м	Описание обозначения точки на местности (при наличии)
	X	Y			
			метод		
					-
1563	528949.15	1415528.82	Картометрический метод	1	-
1564	528949.07	1415526.55	Картометрический метод	1	-
1565	528951.33	1415526.47	Картометрический метод	1	-
1566	528951.42	1415528.73	Картометрический метод	1	-
1563	528949.15	1415528.82	Картометрический метод	1	-
					-
1567	523052.14	1415553.03	Картометрический метод	1	-
1568	523051.14	1415553.03	Картометрический метод	1	-
1569	523051.14	1415552.03	Картометрический метод	1	-
1570	523052.14	1415552.03	Картометрический метод	1	-
1567	523052.14	1415553.03	Картометрический метод	1	-
					-
1571	529136.60	1415563.64	Картометрический метод	1	-
1572	529136.50	1415561.38	Картометрический метод	1	-
1573	529138.75	1415561.29	Картометрический метод	1	-
1574	529138.85	1415563.55	Картометрический метод	1	-
1571	529136.60	1415563.64	Картометрический метод	1	-
					-
1575	523053.08	1415573.89	Картометрический метод	1	-
1576	523052.08	1415573.89	Картометрический метод	1	-
1577	523052.08	1415572.89	Картометрический метод	1	-
1578	523053.08	1415572.89	Картометрический метод	1	-
1575	523053.08	1415573.89	Картометрический метод	1	-
					-
1579	523053.27	1415586.94	Картометрический метод	1	-
1580	523052.27	1415586.94	Картометрический метод	1	-
1581	523052.27	1415585.94	Картометрический	1	-

Сведения о местоположении границ объекта					
1. Система координат МСК-23, зона 1					
2. Сведения о характерных точках границ объекта					
Обозначение характерных точек границ	Координаты, м		Метод определения координат характерной точки	Средняя квадратическая погрешность положения характерной точки (M _t), м	Описание обозначения точки на местности (при наличии)
	X	Y			
			метод		
1582	523053.27	1415585.94	Картометрический метод	1	-
1579	523053.27	1415586.94	Картометрический метод	1	-
					-
1583	528945.72	1415640.45	Картометрический метод	1	-
1584	528945.63	1415638.19	Картометрический метод	1	-
1585	528947.90	1415638.10	Картометрический метод	1	-
1586	528947.98	1415640.37	Картометрический метод	1	-
1583	528945.72	1415640.45	Картометрический метод	1	-
					-
1587	528966.59	1415653.56	Картометрический метод	1	-
1588	528964.33	1415653.56	Картометрический метод	1	-
1589	528964.33	1415651.29	Картометрический метод	1	-
1590	528966.59	1415651.29	Картометрический метод	1	-
1587	528966.59	1415653.56	Картометрический метод	1	-
					-
1591	529113.49	1415664.90	Картометрический метод	1	-
1592	529113.41	1415662.63	Картометрический метод	1	-
1593	529115.67	1415662.55	Картометрический метод	1	-
1594	529115.76	1415664.81	Картометрический метод	1	-
1591	529113.49	1415664.90	Картометрический метод	1	-
					-
1595	523057.52	1415876.61	Картометрический метод	1	-
1596	523057.50	1415875.61	Картометрический метод	1	-
1597	523058.50	1415875.60	Картометрический метод	1	-
1598	523058.52	1415876.60	Картометрический метод	1	-
1595	523057.52	1415876.61	Картометрический метод	1	-
					-
1599	523057.99	1415891.13	Картометрический	1	-

Сведения о местоположении границ объекта					
1. Система координат МСК-23, зона 1					
2. Сведения о характерных точках границ объекта					
Обозначение характерных точек границ	Координаты, м		Метод определения координат характерной точки	Средняя квадратическая погрешность положения характерной точки (M _t), м	Описание обозначения точки на местности (при наличии)
	X	Y			
			метод		
1600	523057.98	1415890.13	Картометрический метод	1	-
1601	523058.98	1415890.11	Картометрический метод	1	-
1602	523058.99	1415891.11	Картометрический метод	1	-
1599	523057.99	1415891.13	Картометрический метод	1	-
					-
1603	523063.63	1416279.83	Картометрический метод	1	-
1604	523063.62	1416278.83	Картометрический метод	1	-
1605	523064.62	1416278.82	Картометрический метод	1	-
1606	523064.63	1416279.82	Картометрический метод	1	-
1603	523063.63	1416279.83	Картометрический метод	1	-
					-
1607	528756.23	1416300.11	Картометрический метод	1	-
1608	528753.27	1416299.67	Картометрический метод	1	-
1609	528753.71	1416296.70	Картометрический метод	1	-
1610	528756.68	1416297.15	Картометрический метод	1	-
1607	528756.23	1416300.11	Картометрический метод	1	-
					-
1611	523071.38	1416761.84	Картометрический метод	1	-
1612	523071.37	1416760.84	Картометрический метод	1	-
1613	523072.37	1416760.82	Картометрический метод	1	-
1614	523072.38	1416761.82	Картометрический метод	1	-
1611	523071.38	1416761.84	Картометрический метод	1	-
					-
1615	523071.68	1416776.80	Картометрический метод	1	-
1616	523071.67	1416775.80	Картометрический метод	1	-
1617	523072.67	1416775.78	Картометрический метод	1	-
1618	523072.68	1416776.78	Картометрический метод	1	-

Сведения о местоположении границ объекта					
1. Система координат МСК-23, зона 1					
2. Сведения о характерных точках границ объекта					
Обозначение характерных точек границ	Координаты, м		Метод определения координат характерной точки	Средняя квадратическая погрешность положения характерной точки (M _t), м	Описание обозначения точки на местности (при наличии)
	X	Y			
1615	523071.68	1416776.80	Картометрический метод	1	-
					-
1619	523076.58	1417003.14	Картометрический метод	1	-
1620	523076.57	1417002.14	Картометрический метод	1	-
1621	523077.57	1417002.12	Картометрический метод	1	-
1622	523077.58	1417003.12	Картометрический метод	1	-
1619	523076.58	1417003.14	Картометрический метод	1	-
					-
1623	523076.70	1417012.77	Картометрический метод	1	-
1624	523076.69	1417011.77	Картометрический метод	1	-
1625	523077.69	1417011.76	Картометрический метод	1	-
1626	523077.70	1417012.76	Картометрический метод	1	-
1623	523076.70	1417012.77	Картометрический метод	1	-
					-
1627	523076.96	1417020.30	Картометрический метод	1	-
1628	523076.94	1417019.30	Картометрический метод	1	-
1629	523077.94	1417019.28	Картометрический метод	1	-
1630	523077.96	1417020.28	Картометрический метод	1	-
1627	523076.96	1417020.30	Картометрический метод	1	-
					-
1631	524537.99	1419251.45	Картометрический метод	1	-
1631	524537.99	1419251.45	Картометрический метод	1	-
					-
1632	524560.42	1417569.93	Картометрический метод	1	-
1633	524558.08	1417569.93	Картометрический метод	1	-
1634	524558.08	1417567.59	Картометрический метод	1	-
1635	524560.42	1417567.59	Картометрический метод	1	-
1632	524560.42	1417569.93	Картометрический метод	1	-

Сведения о местоположении границ объекта					
1. Система координат МСК-23, зона 1					
2. Сведения о характерных точках границ объекта					
Обозначение характерных точек границ	Координаты, м		Метод определения координат характерной точки	Средняя квадратическая погрешность положения характерной точки (M _t), м	Описание обозначения точки на местности (при наличии)
	X	Y			
					-
1636	524652.36	1417590.61	Картометрический метод	1	-
1637	524650.10	1417590.61	Картометрический метод	1	-
1638	524650.10	1417588.35	Картометрический метод	1	-
1639	524652.36	1417588.35	Картометрический метод	1	-
1636	524652.36	1417590.61	Картометрический метод	1	-
					-
1640	524739.94	1417609.80	Картометрический метод	1	-
1641	524737.68	1417609.80	Картометрический метод	1	-
1642	524737.68	1417607.54	Картометрический метод	1	-
1643	524739.94	1417607.54	Картометрический метод	1	-
1640	524739.94	1417609.80	Картометрический метод	1	-
					-
1644	524864.24	1417656.78	Картометрический метод	1	-
1645	524836.59	1417645.64	Картометрический метод	1	-
1646	524850.44	1417611.96	Картометрический метод	1	-
1647	524877.80	1417623.07	Картометрический метод	1	-
1644	524864.24	1417656.78	Картометрический метод	1	-
					-
1648	524829.48	1417629.86	Картометрический метод	1	-
1649	524827.14	1417629.86	Картометрический метод	1	-
1650	524827.14	1417627.52	Картометрический метод	1	-
1651	524829.48	1417627.52	Картометрический метод	1	-
1648	524829.48	1417629.86	Картометрический метод	1	-
					-
1652	527320.95	1417760.10	Картометрический метод	1	-
1653	527320.86	1417757.84	Картометрический метод	1	-
1654	527323.13	1417757.75	Картометрический метод	1	-

Сведения о местоположении границ объекта					
1. Система координат МСК-23, зона 1					
2. Сведения о характерных точках границ объекта					
Обозначение характерных точек границ	Координаты, м		Метод определения координат характерной точки	Средняя квадратическая погрешность положения характерной точки (Mт), м	Описание обозначения точки на местности (при наличии)
	X	Y			
1655	527323.21	1417760.02	Картометрический метод	1	-
1652	527320.95	1417760.10	Картометрический метод	1	-
					-
1656	525485.39	1417817.41	Картометрический метод	1	-
1657	525466.09	1417810.16	Картометрический метод	1	-
1658	525476.96	1417780.13	Картометрический метод	1	-
1659	525484.71	1417783.24	Картометрический метод	1	-
1660	525487.52	1417776.21	Картометрический метод	1	-
1661	525498.63	1417780.42	Картометрический метод	1	-
1656	525485.39	1417817.41	Картометрический метод	1	-
					-
1662	527312.78	1417800.49	Картометрический метод	1	-
1663	527310.52	1417800.49	Картометрический метод	1	-
1664	527310.52	1417798.22	Картометрический метод	1	-
1665	527312.78	1417798.22	Картометрический метод	1	-
1662	527312.78	1417800.49	Картометрический метод	1	-
					-
1666	525492.33	1417819.34	Картометрический метод	1	-
1667	525487.30	1417815.72	Картометрический метод	1	-
1668	525490.91	1417810.68	Картометрический метод	1	-
1669	525495.95	1417814.30	Картометрический метод	1	-
1666	525492.33	1417819.34	Картометрический метод	1	-
					-
1670	527252.73	1417830.08	Картометрический метод	1	-
1671	527252.65	1417827.82	Картометрический метод	1	-
1672	527254.91	1417827.74	Картометрический метод	1	-
1673	527255.00	1417830.00	Картометрический метод	1	-
1670	527252.73	1417830.08	Картометрический	1	-

Сведения о местоположении границ объекта					
1. Система координат МСК-23, зона 1					
2. Сведения о характерных точках границ объекта					
Обозначение характерных точек границ	Координаты, м		Метод определения координат характерной точки	Средняя квадратическая погрешность положения характерной точки (M _t), м	Описание обозначения точки на местности (при наличии)
	X	Y			
			метод		
					-
1674	525585.77	1417887.80	Картометрический метод	1	-
1675	525583.77	1417881.93	Картометрический метод	1	-
1676	525589.64	1417879.93	Картометрический метод	1	-
1677	525591.64	1417885.80	Картометрический метод	1	-
1674	525585.77	1417887.80	Картометрический метод	1	-
					-
1678	527179.50	1417905.32	Картометрический метод	1	-
1679	527179.42	1417903.06	Картометрический метод	1	-
1680	527181.68	1417902.97	Картометрический метод	1	-
1681	527181.77	1417905.24	Картометрический метод	1	-
1678	527179.50	1417905.32	Картометрический метод	1	-
					-
1682	527206.66	1417915.13	Картометрический метод	1	-
1683	527204.40	1417915.13	Картометрический метод	1	-
1684	527204.40	1417912.86	Картометрический метод	1	-
1685	527206.66	1417912.86	Картометрический метод	1	-
1682	527206.66	1417915.13	Картометрический метод	1	-
					-
1686	525616.75	1417965.86	Картометрический метод	1	-
1687	525610.72	1417964.39	Картометрический метод	1	-
1688	525612.19	1417958.36	Картометрический метод	1	-
1689	525618.21	1417959.83	Картометрический метод	1	-
1686	525616.75	1417965.86	Картометрический метод	1	-
					-
1690	526214.52	1417974.01	Картометрический метод	1	-
1691	526209.99	1417969.78	Картометрический метод	1	-
1692	526214.21	1417965.25	Картометрический	1	-

Сведения о местоположении границ объекта

1. Система координат МСК-23, зона 1

2. Сведения о характерных точках границ объекта

Обозначение характерных точек границ	Координаты, м		Метод определения координат характерной точки	Средняя квадратическая погрешность положения характерной точки (M _t), м	Описание обозначения точки на местности (при наличии)
	X	Y			
			метод		
1693	526218.74	1417969.48	Картометрический метод	1	-
1690	526214.52	1417974.01	Картометрический метод	1	-
					-
1694	525660.31	1417976.54	Картометрический метод	1	-
1695	525654.31	1417974.95	Картометрический метод	1	-
1696	525655.90	1417968.96	Картометрический метод	1	-
1697	525661.89	1417970.55	Картометрический метод	1	-
1694	525660.31	1417976.54	Картометрический метод	1	-
					-
1698	527104.70	1417982.15	Картометрический метод	1	-
1699	527104.62	1417979.88	Картометрический метод	1	-
1700	527106.89	1417979.80	Картометрический метод	1	-
1701	527106.97	1417982.06	Картометрический метод	1	-
1698	527104.70	1417982.15	Картометрический метод	1	-
					-
1702	526098.98	1417983.59	Картометрический метод	1	-
1703	526098.90	1417981.32	Картометрический метод	1	-
1704	526101.17	1417981.24	Картометрический метод	1	-
1705	526101.25	1417983.50	Картометрический метод	1	-
1702	526098.98	1417983.59	Картометрический метод	1	-
					-
1706	526016.77	1417992.86	Картометрический метод	1	-
1707	526016.69	1417990.60	Картометрический метод	1	-
1708	526018.95	1417990.51	Картометрический метод	1	-
1709	526019.04	1417992.78	Картометрический метод	1	-
1706	526016.77	1417992.86	Картометрический метод	1	-
					-
1710	525733.42	1417994.20	Картометрический	1	-

Сведения о местоположении границ объекта					
1. Система координат МСК-23, зона 1					
2. Сведения о характерных точках границ объекта					
Обозначение характерных точек границ	Координаты, м		Метод определения координат характерной точки	Средняя квадратическая погрешность положения характерной точки (M _t), м	Описание обозначения точки на местности (при наличии)
	X	Y			
			метод		
1711	525733.34	1417991.93	Картометрический метод	1	-
1712	525735.60	1417991.85	Картометрический метод	1	-
1713	525735.69	1417994.11	Картометрический метод	1	-
1710	525733.42	1417994.20	Картометрический метод	1	-
					-
1714	525909.67	1418004.96	Картометрический метод	1	-
1715	525909.58	1418002.69	Картометрический метод	1	-
1716	525911.85	1418002.61	Картометрический метод	1	-
1717	525911.93	1418004.87	Картометрический метод	1	-
1714	525909.67	1418004.96	Картометрический метод	1	-
					-
1718	526256.82	1418009.83	Картометрический метод	1	-
1719	526250.63	1418009.44	Картометрический метод	1	-
1720	526251.03	1418003.25	Картометрический метод	1	-
1721	526257.22	1418003.64	Картометрический метод	1	-
1718	526256.82	1418009.83	Картометрический метод	1	-
					-
1722	525810.92	1418018.02	Картометрический метод	1	-
1723	525810.23	1418011.86	Картометрический метод	1	-
1724	525816.39	1418011.17	Картометрический метод	1	-
1725	525817.08	1418017.33	Картометрический метод	1	-
1722	525810.92	1418018.02	Картометрический метод	1	-
					-
1726	527099.75	1418029.23	Картометрический метод	1	-
1727	527097.48	1418029.23	Картометрический метод	1	-
1728	527097.48	1418026.96	Картометрический метод	1	-
1729	527099.75	1418026.96	Картометрический метод	1	-

Сведения о местоположении границ объекта					
1. Система координат МСК-23, зона 1					
2. Сведения о характерных точках границ объекта					
Обозначение характерных точек границ	Координаты, м		Метод определения координат характерной точки	Средняя квадратическая погрешность положения характерной точки (M _t), м	Описание обозначения точки на местности (при наличии)
	X	Y			
1726	527099.75	1418029.23	Картометрический метод	1	-
					-
1730	527019.50	1418069.61	Картометрический метод	1	-
1731	527019.41	1418067.34	Картометрический метод	1	-
1732	527021.68	1418067.26	Картометрический метод	1	-
1733	527021.76	1418069.52	Картометрический метод	1	-
1730	527019.50	1418069.61	Картометрический метод	1	-
					-
1734	527009.19	1418124.75	Картометрический метод	1	-
1735	527006.92	1418124.75	Картометрический метод	1	-
1736	527006.92	1418122.48	Картометрический метод	1	-
1737	527009.19	1418122.48	Картометрический метод	1	-
1734	527009.19	1418124.75	Картометрический метод	1	-
					-
1738	526948.28	1418142.96	Картометрический метод	1	-
1739	526948.19	1418140.69	Картометрический метод	1	-
1740	526950.46	1418140.61	Картометрический метод	1	-
1741	526950.54	1418142.87	Картометрический метод	1	-
1738	526948.28	1418142.96	Картометрический метод	1	-
					-
1742	524186.61	1418158.63	Картометрический метод	1	-
1743	524186.65	1418158.57	Картометрический метод	1	-
1744	524207.77	1418168.16	Картометрический метод	1	-
1745	524241.13	1418183.32	Картометрический метод	1	-
1742	524186.61	1418158.63	Картометрический метод	1	-
					-
1746	526878.08	1418215.48	Картометрический метод	1	-
1747	526878.00	1418213.21	Картометрический метод	1	-

Сведения о местоположении границ объекта

1. Система координат МСК-23, зона 1

2. Сведения о характерных точках границ объекта

Обозначение характерных точек границ	Координаты, м		Метод определения координат характерной точки	Средняя квадратическая погрешность положения характерной точки (Mт), м	Описание обозначения точки на местности (при наличии)
	X	Y			
1748	526880.26	1418213.13	Картометрический метод	1	-
1749	526880.35	1418215.39	Картометрический метод	1	-
1746	526878.08	1418215.48	Картометрический метод	1	-
					-
1750	526919.94	1418219.31	Картометрический метод	1	-
1751	526917.67	1418219.31	Картометрический метод	1	-
1752	526917.67	1418217.04	Картометрический метод	1	-
1753	526919.94	1418217.04	Картометрический метод	1	-
1750	526919.94	1418219.31	Картометрический метод	1	-
					-
1754	526240.11	1418250.49	Картометрический метод	1	-
1755	526234.49	1418247.84	Картометрический метод	1	-
1756	526237.14	1418242.23	Картометрический метод	1	-
1757	526242.75	1418244.87	Картометрический метод	1	-
1754	526240.11	1418250.49	Картометрический метод	1	-
					-
1758	526811.89	1418283.86	Картометрический метод	1	-
1759	526811.80	1418281.59	Картометрический метод	1	-
1760	526814.07	1418281.51	Картометрический метод	1	-
1761	526814.15	1418283.77	Картометрический метод	1	-
1758	526811.89	1418283.86	Картометрический метод	1	-
					-
1762	524273.59	1418305.18	Картометрический метод	1	-
1763	524272.12	1418308.56	Картометрический метод	1	-
1764	524269.68	1418314.17	Картометрический метод	1	-
1765	524260.18	1418335.97	Картометрический метод	1	-
1762	524273.59	1418305.18	Картометрический метод	1	-
					-

Сведения о местоположении границ объекта					
1. Система координат МСК-23, зона 1					
2. Сведения о характерных точках границ объекта					
Обозначение характерных точек границ	Координаты, м		Метод определения координат характерной точки	Средняя квадратическая погрешность положения характерной точки (Mт), м	Описание обозначения точки на местности (при наличии)
	X	Y			
1766	526836.66	1418307.72	Картометрический метод	1	-
1767	526834.39	1418307.72	Картометрический метод	1	-
1768	526834.39	1418305.45	Картометрический метод	1	-
1769	526836.66	1418305.45	Картометрический метод	1	-
1766	526836.66	1418307.72	Картометрический метод	1	-
					-
1770	526756.54	1418345.20	Картометрический метод	1	-
1771	526752.10	1418340.88	Картометрический метод	1	-
1772	526756.42	1418336.44	Картометрический метод	1	-
1773	526760.86	1418340.76	Картометрический метод	1	-
1770	526756.54	1418345.20	Картометрический метод	1	-
					-
1774	526664.08	1418350.07	Картометрический метод	1	-
1775	526663.99	1418347.80	Картометрический метод	1	-
1776	526666.26	1418347.72	Картометрический метод	1	-
1777	526666.34	1418349.98	Картометрический метод	1	-
1774	526664.08	1418350.07	Картометрический метод	1	-
					-
1778	526574.35	1418357.52	Картометрический метод	1	-
1779	526574.27	1418355.26	Картометрический метод	1	-
1780	526576.53	1418355.17	Картометрический метод	1	-
1781	526576.62	1418357.44	Картометрический метод	1	-
1778	526574.35	1418357.52	Картометрический метод	1	-
					-
1782	526484.03	1418366.70	Картометрический метод	1	-
1783	526483.54	1418360.51	Картометрический метод	1	-
1784	526489.73	1418360.02	Картометрический метод	1	-
1785	526490.22	1418366.20	Картометрический	1	-

Сведения о местоположении границ объекта					
1. Система координат МСК-23, зона 1					
2. Сведения о характерных точках границ объекта					
Обозначение характерных точек границ	Координаты, м		Метод определения координат характерной точки	Средняя квадратическая погрешность положения характерной точки (Mт), м	Описание обозначения точки на местности (при наличии)
	X	Y			
			метод		
1782	526484.03	1418366.70	Картометрический метод	1	-
					-
1786	526770.14	1418376.22	Картометрический метод	1	-
1787	526767.87	1418376.22	Картометрический метод	1	-
1788	526767.87	1418373.96	Картометрический метод	1	-
1789	526770.14	1418373.96	Картометрический метод	1	-
1786	526770.14	1418376.22	Картометрический метод	1	-
					-
1790	526554.88	1418505.66	Картометрический метод	1	-
1791	526552.62	1418505.66	Картометрический метод	1	-
1792	526552.62	1418503.40	Картометрический метод	1	-
1793	526554.88	1418503.40	Картометрический метод	1	-
1790	526554.88	1418505.66	Картометрический метод	1	-
					-
1794	524671.46	1418518.10	Картометрический метод	1	-
1795	524668.73	1418516.86	Картометрический метод	1	-
1796	524669.97	1418514.13	Картометрический метод	1	-
1797	524672.70	1418515.37	Картометрический метод	1	-
1794	524671.46	1418518.10	Картометрический метод	1	-
					-
1798	526422.89	1418561.86	Картометрический метод	1	-
1799	526420.63	1418561.86	Картометрический метод	1	-
1800	526420.63	1418559.59	Картометрический метод	1	-
1801	526422.89	1418559.59	Картометрический метод	1	-
1798	526422.89	1418561.86	Картометрический метод	1	-
					-
1802	526354.26	1418608.09	Картометрический метод	1	-
1803	526351.99	1418608.09	Картометрический	1	-

Сведения о местоположении границ объекта

1. Система координат МСК-23, зона 1

2. Сведения о характерных точках границ объекта

Обозначение характерных точек границ	Координаты, м		Метод определения координат характерной точки	Средняя квадратическая погрешность положения характерной точки (M _t), м	Описание обозначения точки на местности (при наличии)
	X	Y			
			метод		
1804	526351.99	1418605.82	Картометрический метод	1	-
1805	526354.26	1418605.82	Картометрический метод	1	-
1802	526354.26	1418608.09	Картометрический метод	1	-
					-
1806	525419.83	1419115.77	Картометрический метод	1	-
1807	525414.59	1419109.21	Картометрический метод	1	-
1808	525421.15	1419103.97	Картометрический метод	1	-
1809	525426.39	1419110.52	Картометрический метод	1	-
1806	525419.83	1419115.77	Картометрический метод	1	-
					-
1810	525321.90	1419203.16	Картометрический метод	1	-
1811	525319.03	1419195.26	Картометрический метод	1	-
1812	525326.92	1419192.39	Картометрический метод	1	-
1813	525329.79	1419200.28	Картометрический метод	1	-
1810	525321.90	1419203.16	Картометрический метод	1	-
					-
1814	525151.73	1419207.07	Картометрический метод	1	-
1815	525149.46	1419207.07	Картометрический метод	1	-
1816	525149.46	1419204.80	Картометрический метод	1	-
1817	525151.73	1419204.80	Картометрический метод	1	-
1814	525151.73	1419207.07	Картометрический метод	1	-
					-
1818	525038.39	1419211.30	Картометрический метод	1	-
1819	525036.12	1419211.30	Картометрический метод	1	-
1820	525036.12	1419209.03	Картометрический метод	1	-
1821	525038.39	1419209.03	Картометрический метод	1	-
1818	525038.39	1419211.30	Картометрический метод	1	-

Сведения о местоположении границ объекта


1. Система координат МСК-23, зона 1

2. Сведения о характерных точках границ объекта

Обозначение характерных точек границ	Координаты, м		Метод определения координат характерной точки	Средняя квадратическая погрешность положения характерной точки (M _t), м	Описание обозначения точки на местности (при наличии)
	X	Y			
					-
1822	524919.79	1419216.51	Картометрический метод	1	-
1823	524917.52	1419216.51	Картометрический метод	1	-
1824	524917.52	1419214.24	Картометрический метод	1	-
1825	524919.79	1419214.24	Картометрический метод	1	-
1822	524919.79	1419216.51	Картометрический метод	1	-
					-
1826	525317.45	1419222.56	Картометрический метод	1	-
1827	525304.14	1419221.05	Картометрический метод	1	-
1828	525304.50	1419218.43	Картометрический метод	1	-
1829	525317.71	1419220.58	Картометрический метод	1	-
1826	525317.45	1419222.56	Картометрический метод	1	-
					-
1830	524778.14	1419222.12	Картометрический метод	1	-
1831	524775.87	1419222.12	Картометрический метод	1	-
1832	524775.87	1419219.85	Картометрический метод	1	-
1833	524778.14	1419219.85	Картометрический метод	1	-
1830	524778.14	1419222.12	Картометрический метод	1	-
					-
1834	525178.18	1419226.13	Картометрический метод	1	-
1835	525175.91	1419226.13	Картометрический метод	1	-
1836	525175.92	1419223.86	Картометрический метод	1	-
1837	525178.18	1419223.87	Картометрический метод	1	-
1834	525178.18	1419226.13	Картометрический метод	1	-
					-
1838	524655.28	1419226.94	Картометрический метод	1	-
1839	524653.01	1419226.94	Картометрический метод	1	-
1840	524653.01	1419224.67	Картометрический метод	1	-

План границ объекта

Обзорная схема границ объекта



Масштаб 1:89272

Используемые условные знаки и обозначения:

- Характерная точка границы объекта
- 1 Надписи номеров характерных точек границы объекта
- Граница объекта
- :851 Надписи кадастрового номера земельного участка
- Граница кадастрового квартала
- 12:0601008 Обозначение кадастрового квартала

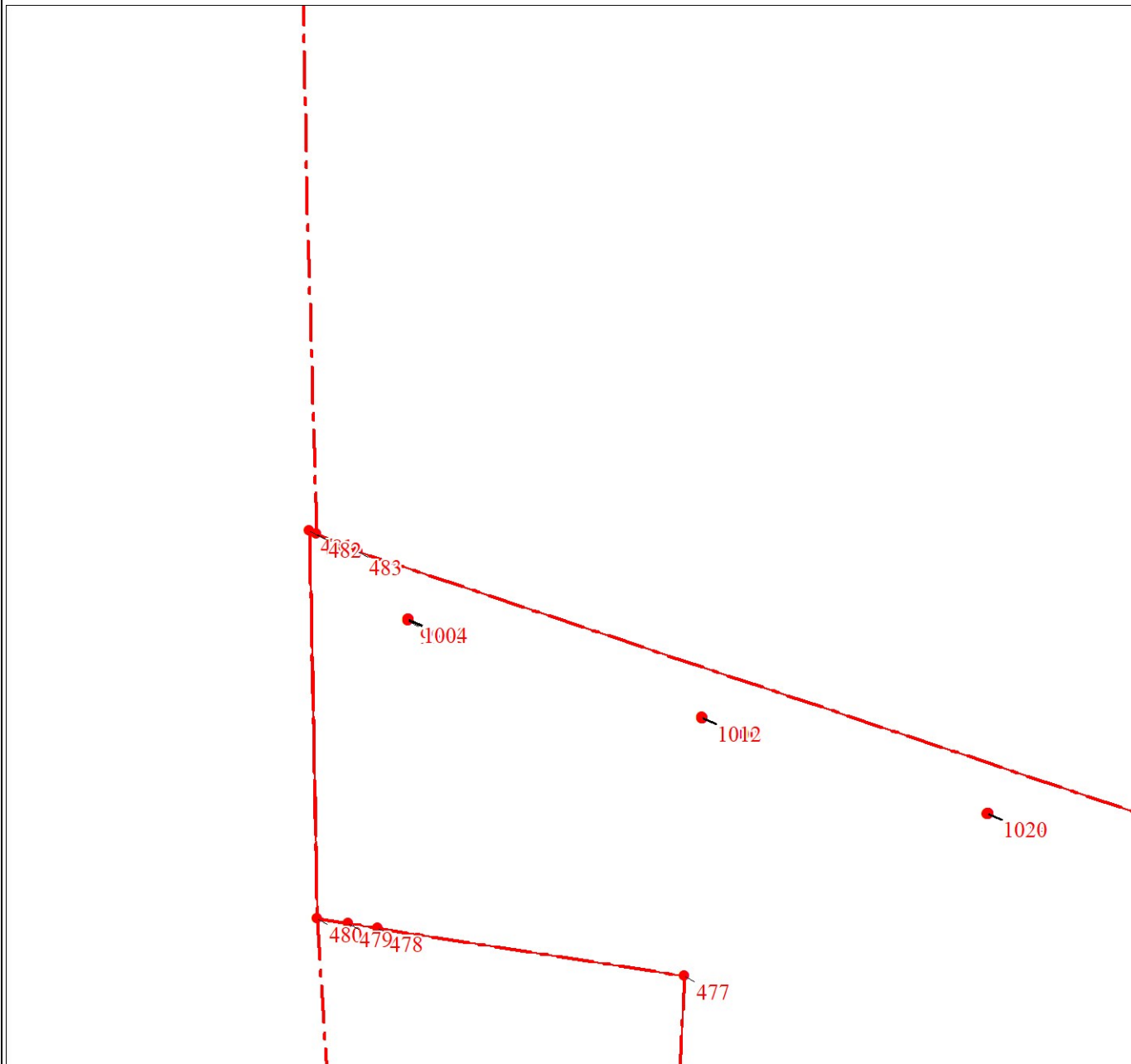
Подпись _____

Дата " ____ " _____ 20 г.

Место для оттиска печати (при наличии) лица, составившего описание местоположения границ объекта

План границ объекта

Выносной лист № 1



Масштаб 1:5000

Используемые условные знаки и обозначения:

Условные обозначения представлены на листе 85

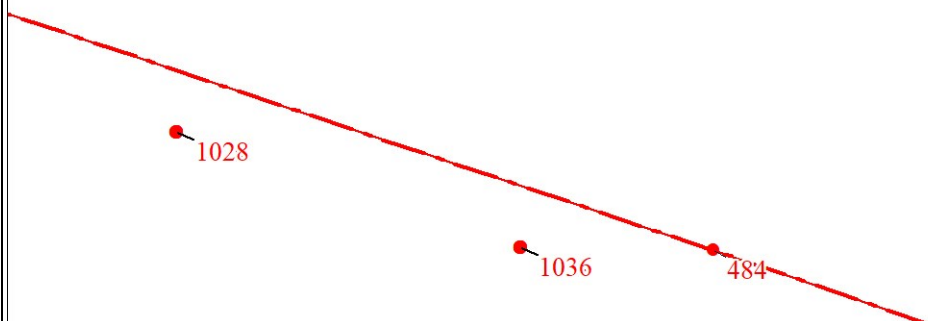
Подпись _____

Дата " ____ " _____ 20 г.

Место для оттиска печати (при наличии) лица, составившего описание местоположения границ объекта

План границ объекта

Выносной лист № 2



Масштаб 1:5000

Используемые условные знаки и обозначения:

Условные обозначения представлены на листе 85

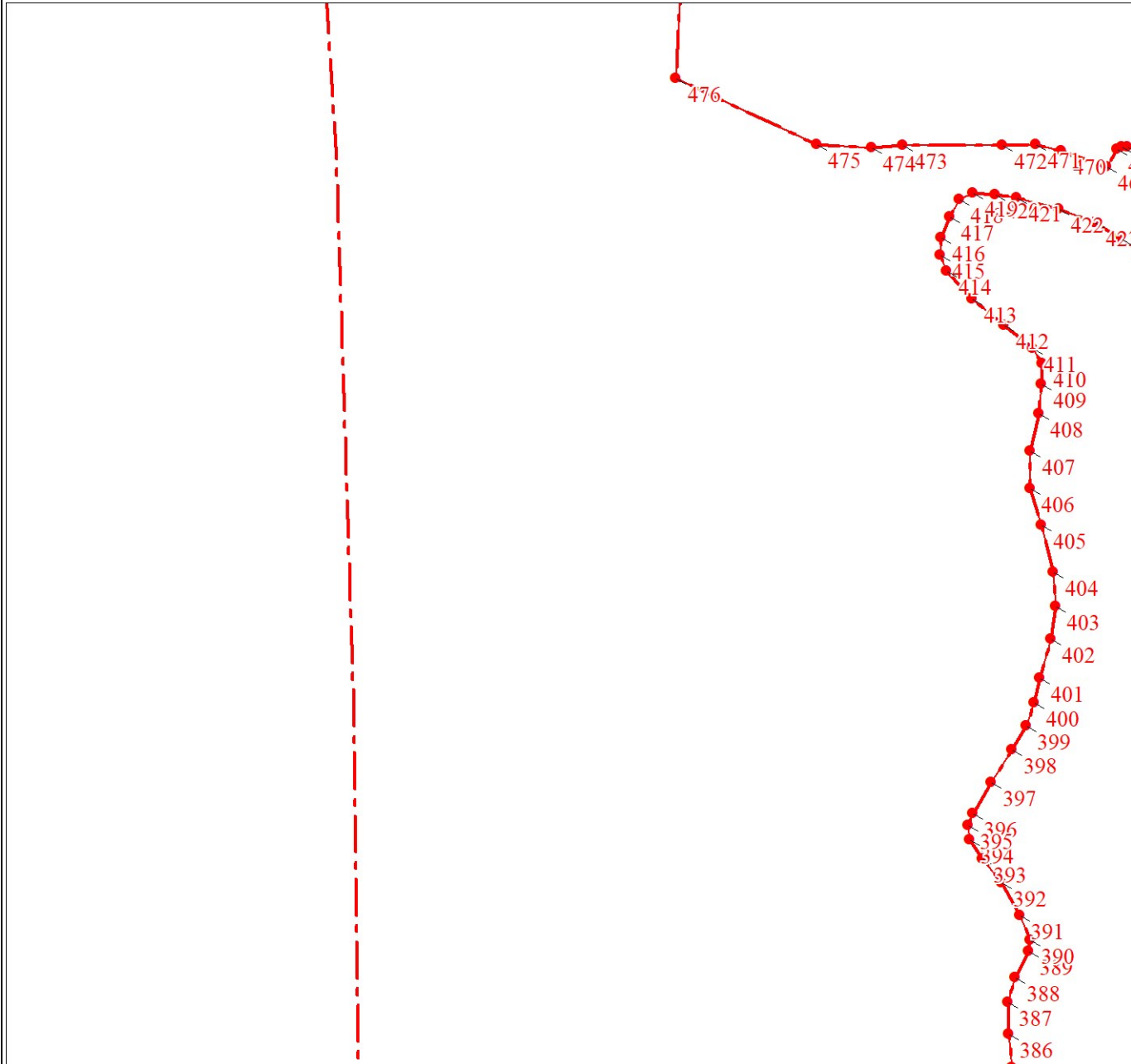
Подпись _____

Дата " ____ " _____ 20 г.

Место для оттиска печати (при наличии) лица, составившего описание местоположения границ объекта

План границ объекта

Выносной лист № 3



Масштаб 1:5000

Используемые условные знаки и обозначения:

Условные обозначения представлены на листе 85

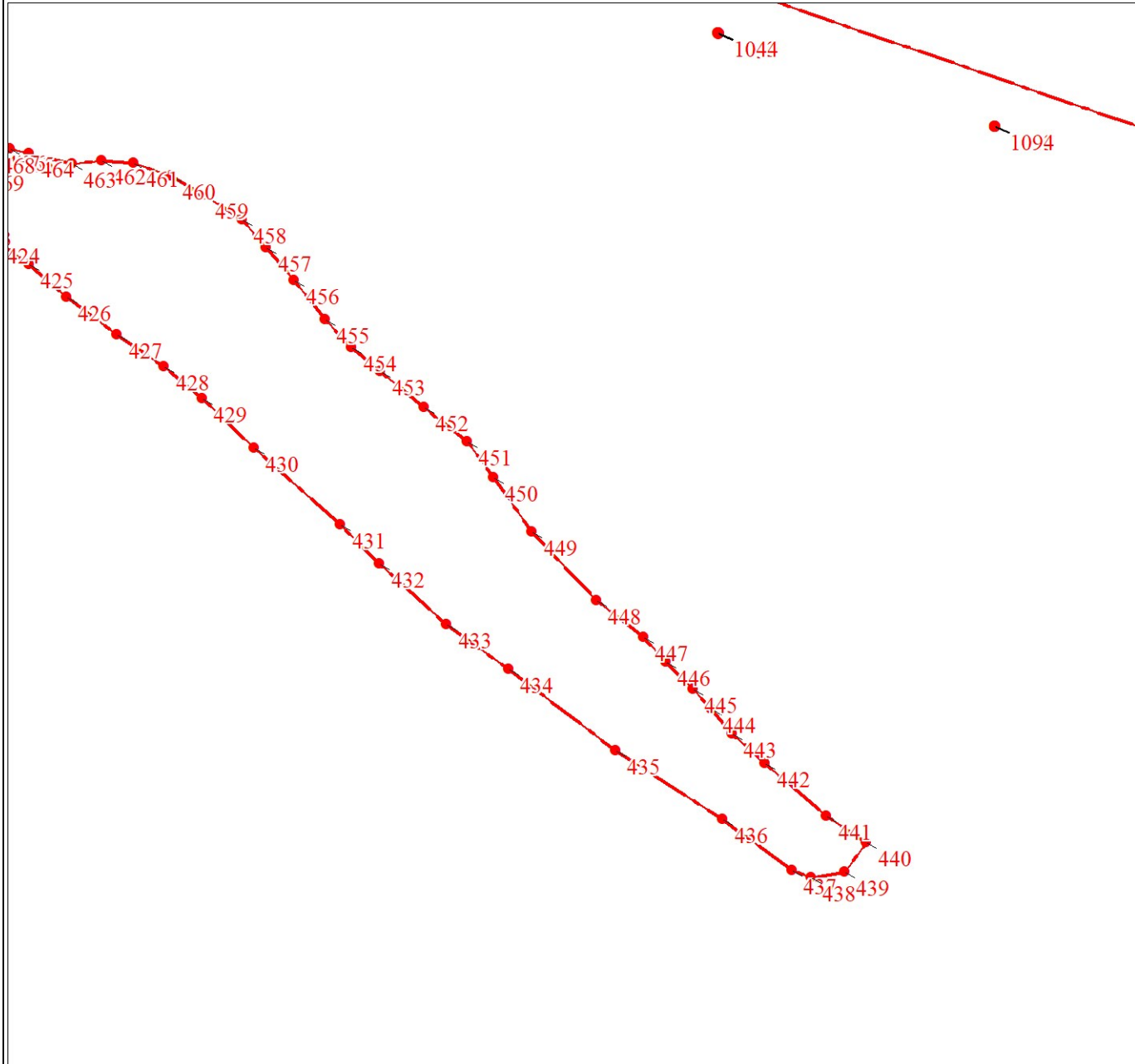
Подпись _____

Дата " ____ " _____ 20 г.

Место для оттиска печати (при наличии) лица, составившего описание местоположения границ объекта

План границ объекта

Выносной лист № 4



Масштаб 1:5000

Используемые условные знаки и обозначения:

Условные обозначения представлены на листе 85


Подпись _____

Дата " ____ " _____ 20 г.

Место для оттиска печати (при наличии) лица, составившего описание местоположения границ объекта

План границ объекта

Выносной лист № 5



Масштаб 1:5000

Используемые условные знаки и обозначения:

Условные обозначения представлены на листе 85

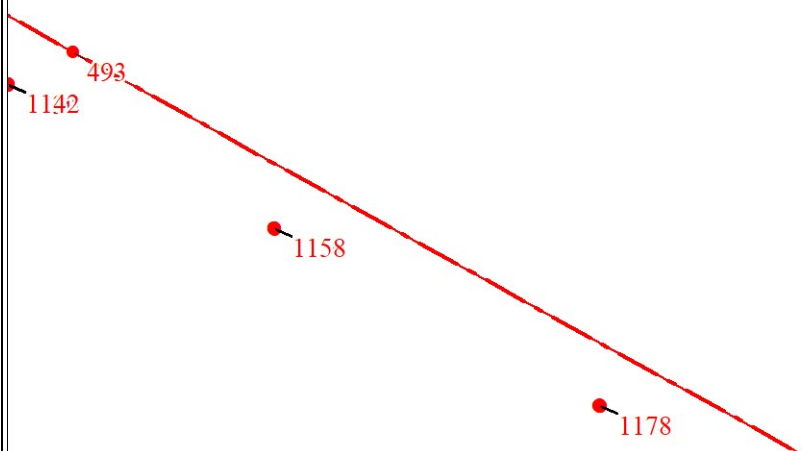
Подпись _____

Дата " ____ " _____ 20 г.

Место для оттиска печати (при наличии) лица, составившего описание местоположения границ объекта

План границ объекта

Выносной лист № 6



Масштаб 1:5000

Используемые условные знаки и обозначения:

Условные обозначения представлены на листе 85

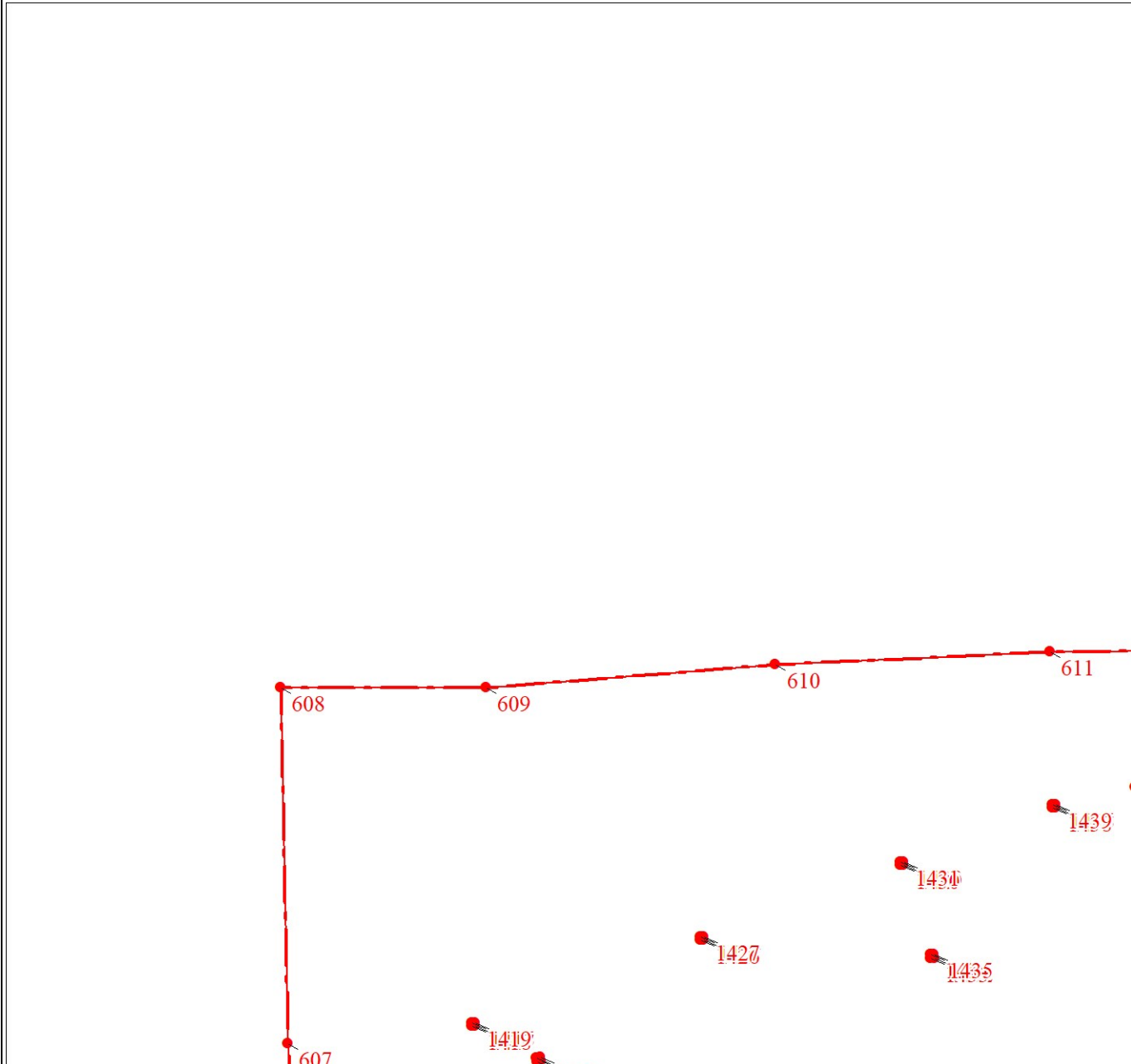
Подпись _____

Дата " ____ " _____ 20 г.

Место для оттиска печати (при наличии) лица, составившего описание местоположения границ объекта

План границ объекта

Выносной лист № 7



Масштаб 1:5000

Используемые условные знаки и обозначения:

Условные обозначения представлены на листе 85

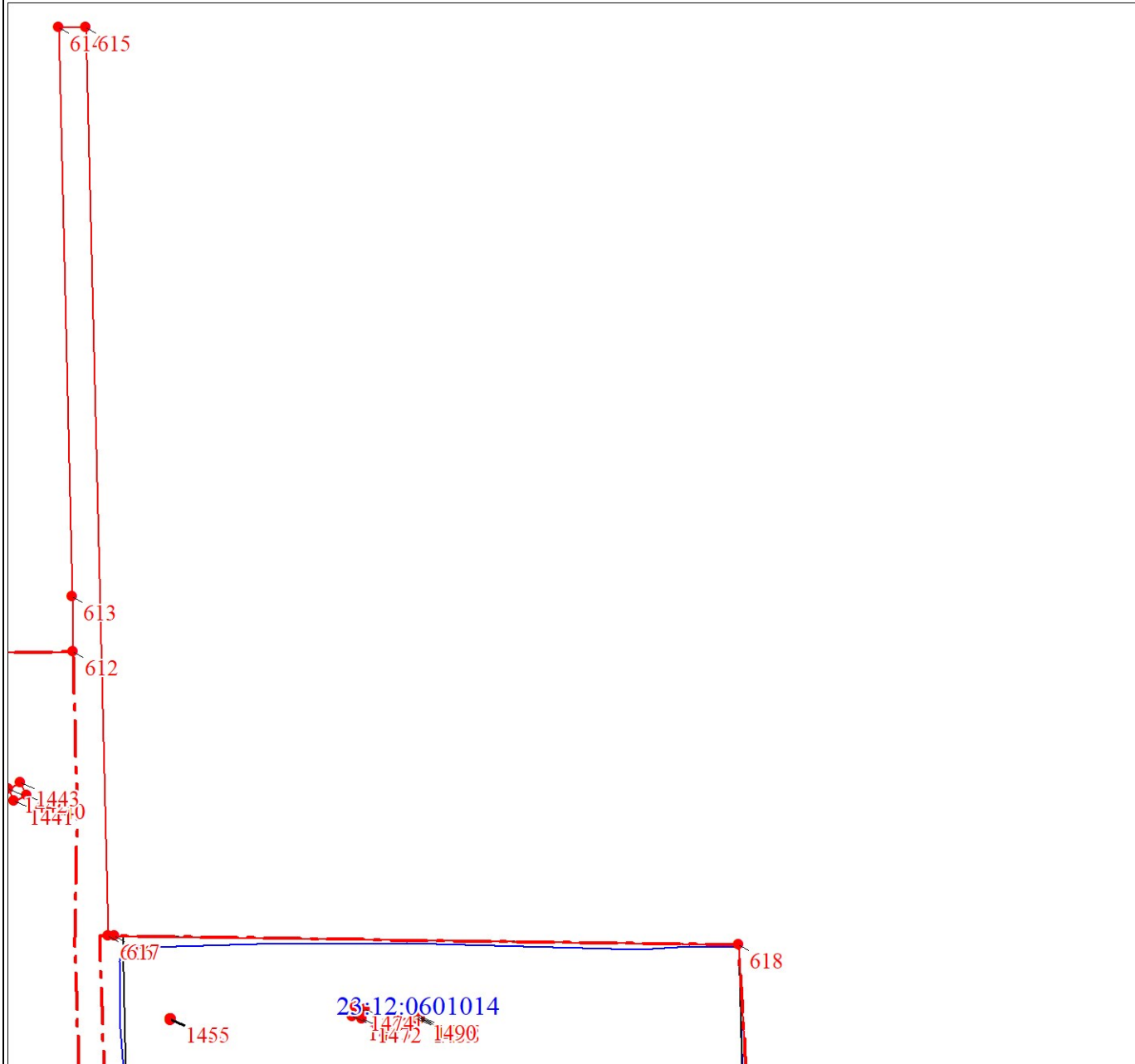
Подпись _____

Дата " ____ " _____ 20 г.

Место для оттиска печати (при наличии) лица, составившего описание местоположения границ объекта

План границ объекта

Выносной лист № 8



Масштаб 1:5000

Используемые условные знаки и обозначения:

Условные обозначения представлены на листе 85

Подпись _____

Дата " ____ " _____ 20 г.

Место для оттиска печати (при наличии) лица, составившего описание местоположения границ объекта

Раздел 4

План границ объекта

Выносной лист № 9



Масштаб 1:5000

Используемые условные знаки и обозначения:

Условные обозначения представлены на листе 85

Подпись _____

Дата " ____ " _____ 20 г.

Место для оттиска печати (при наличии) лица, составившего описание местоположения границ объекта

План границ объекта

Выносной лист № 10



Масштаб 1:5000

Используемые условные знаки и обозначения:

Условные обозначения представлены на листе 85

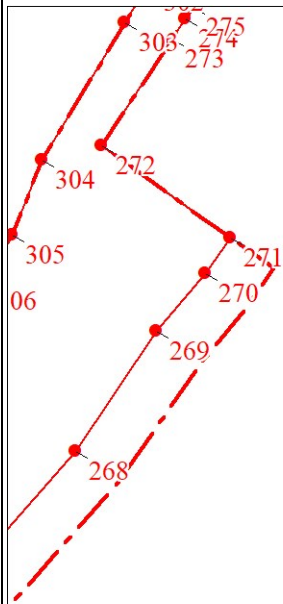
Подпись _____

Дата " ____ " _____ 20 г.

Место для оттиска печати (при наличии) лица, составившего описание местоположения границ объекта

План границ объекта

Выносной лист № 11



Масштаб 1:5000

Используемые условные знаки и обозначения:

Условные обозначения представлены на листе 85

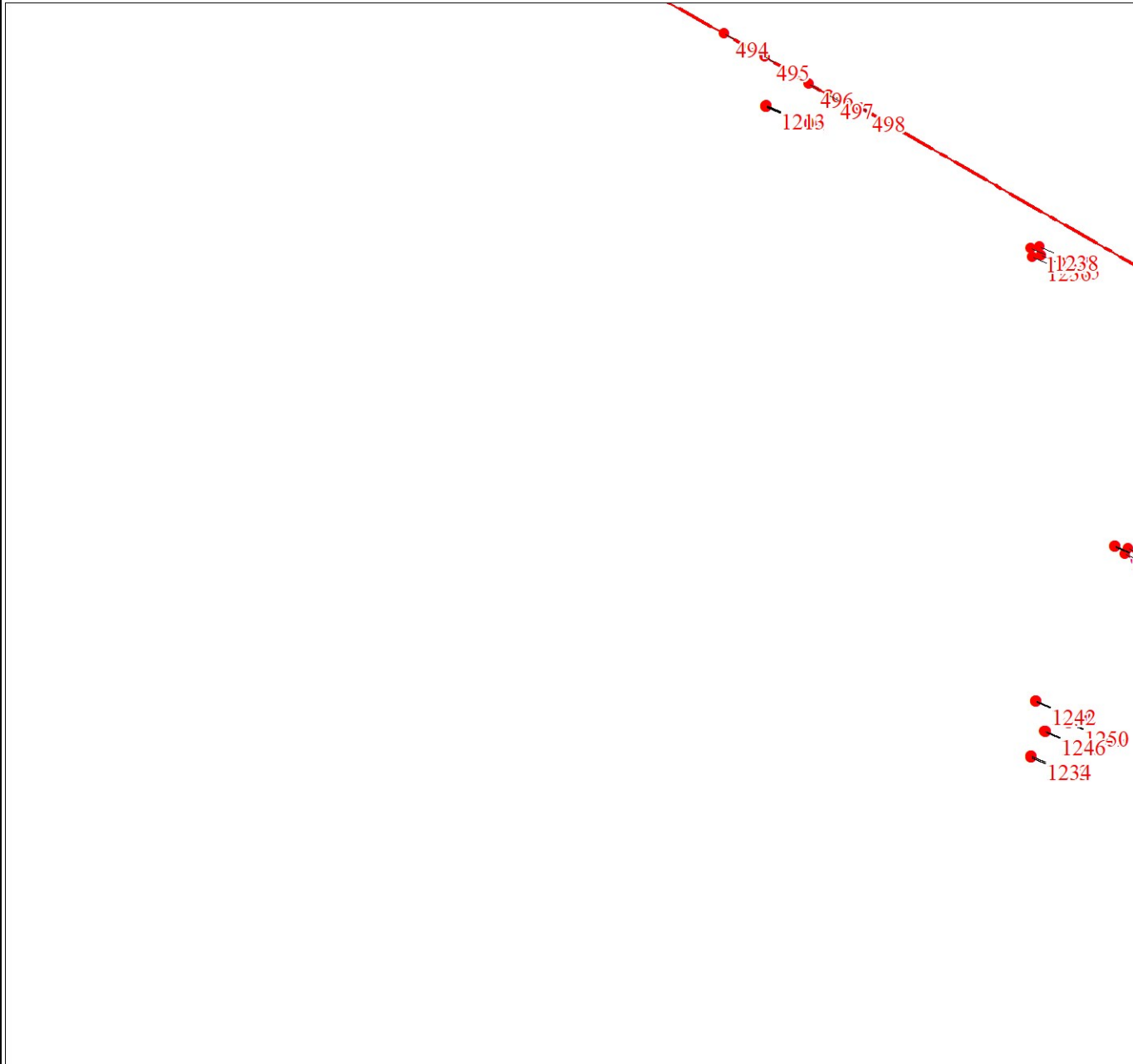
Подпись _____

Дата " ____ " _____ 20 г.

Место для оттиска печати (при наличии) лица, составившего описание местоположения границ объекта

План границ объекта

Выносной лист № 12



Масштаб 1:5000

Используемые условные знаки и обозначения:

Условные обозначения представлены на листе 85

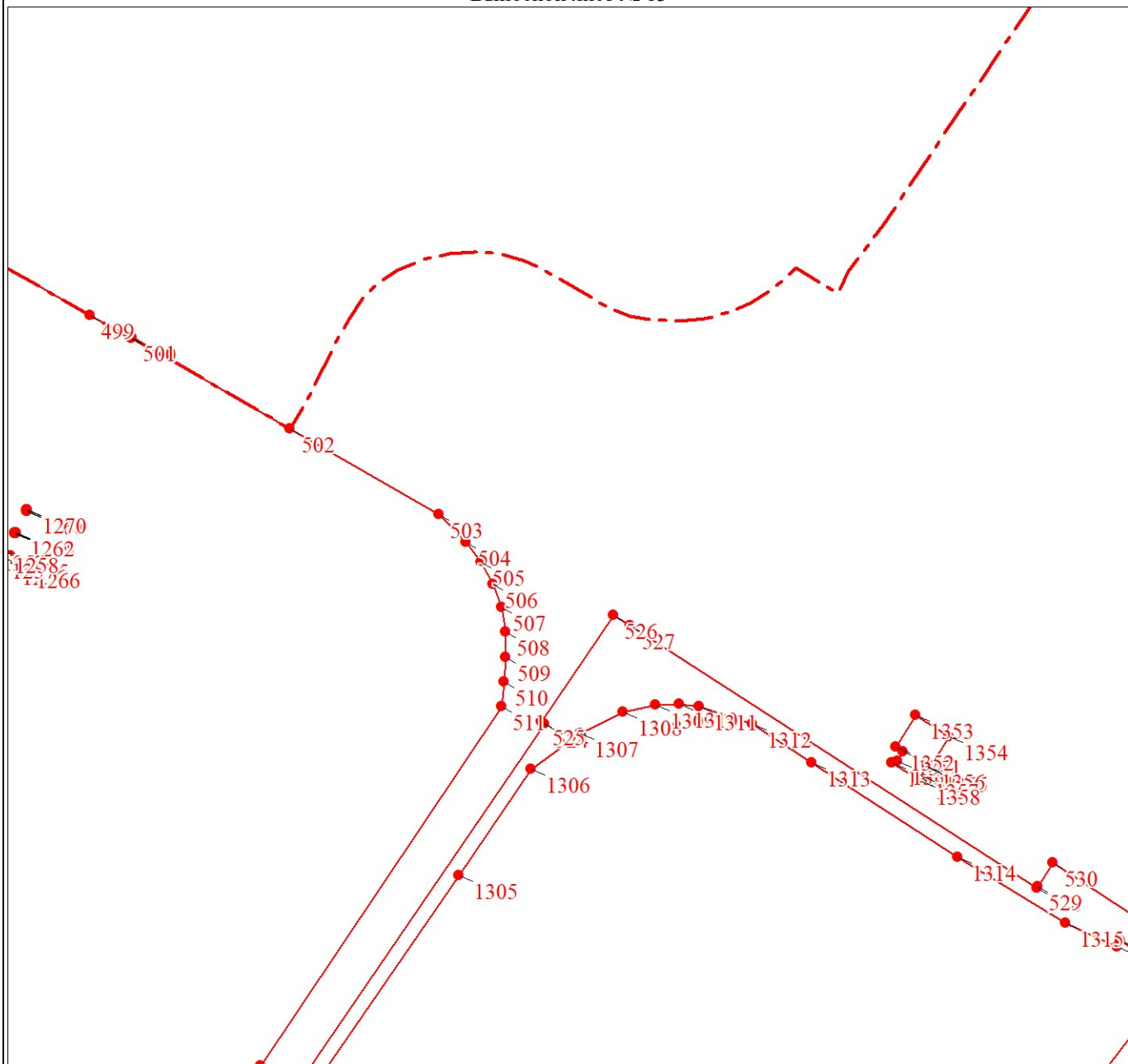
Подпись _____

Дата " ____ " _____ 20 г.

Место для оттиска печати (при наличии) лица, составившего описание местоположения границ объекта

План границ объекта

Выносной лист № 13



Масштаб 1:5000

Используемые условные знаки и обозначения:

Условные обозначения представлены на листе 85

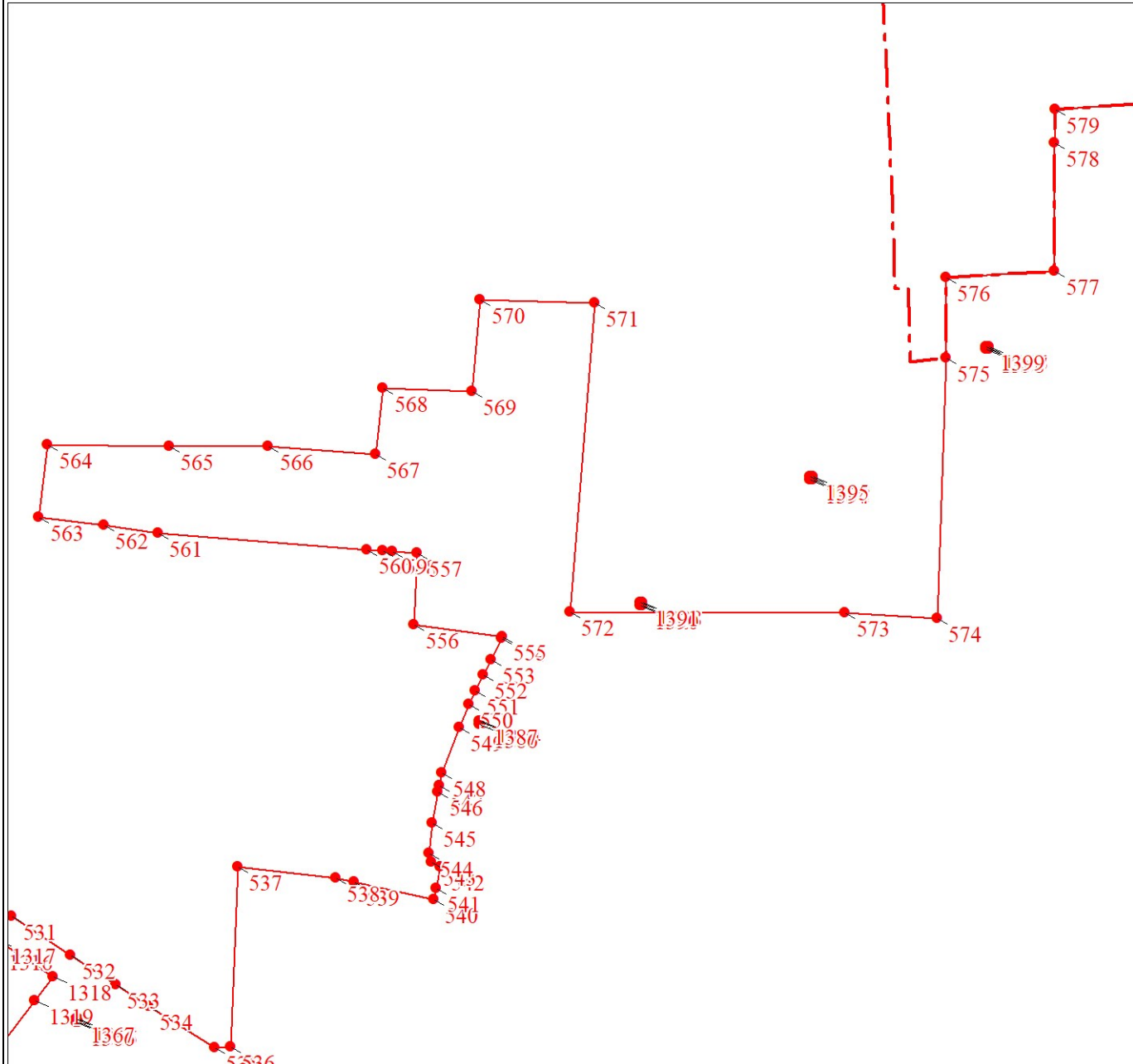
Подпись _____

Дата " ____ " _____ 20 г.

Место для оттиска печати (при наличии) лица, составившего описание местоположения границ объекта

План границ объекта

Выносной лист № 14



Масштаб 1:5000

Используемые условные знаки и обозначения:

Условные обозначения представлены на листе 85

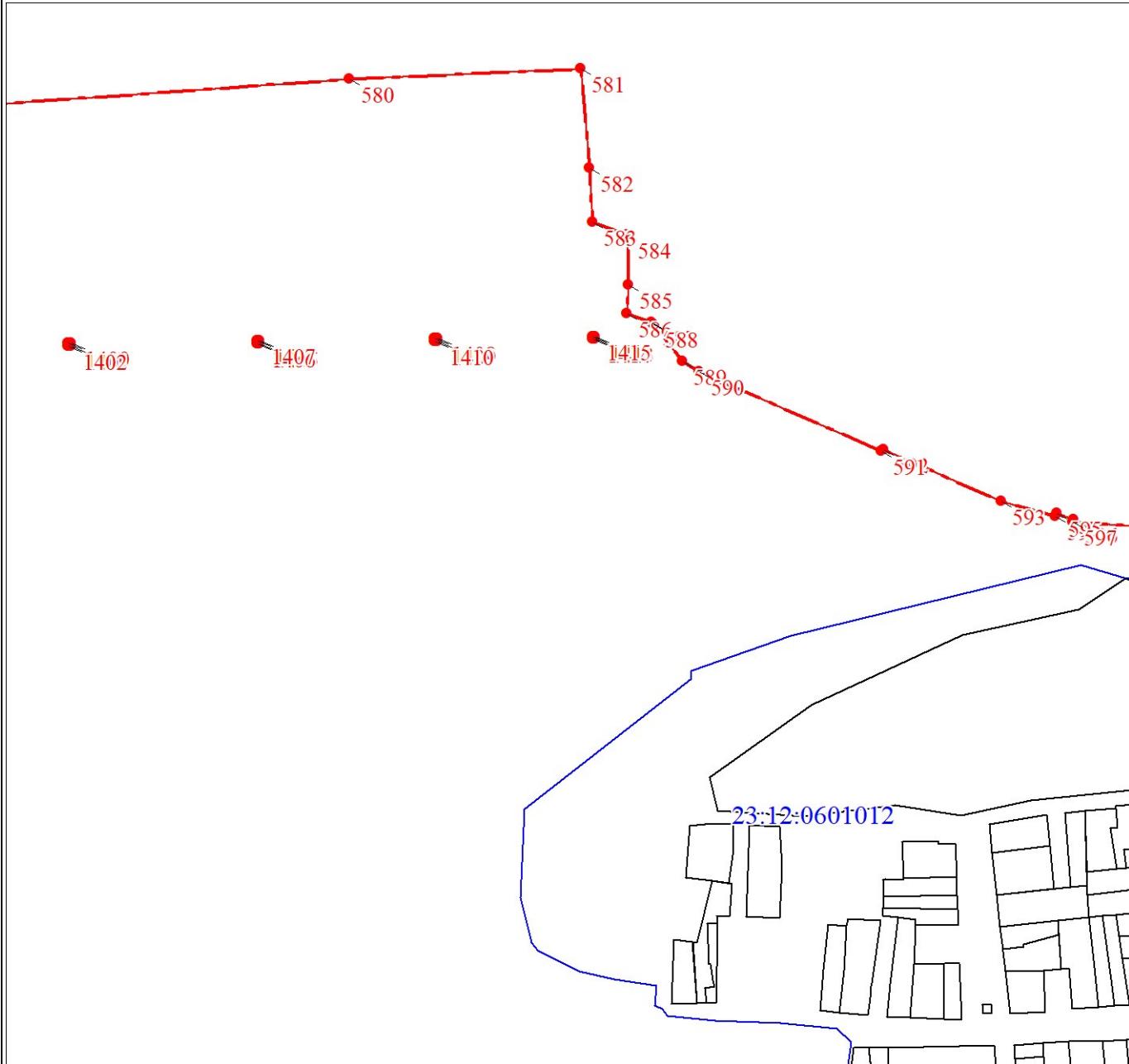
Подпись _____

Дата " ____ " _____ 20 г.

Место для оттиска печати (при наличии) лица, составившего описание местоположения границ объекта

План границ объекта

Выносной лист № 15



Масштаб 1:5000

Используемые условные знаки и обозначения:

Условные обозначения представлены на листе 85

Подпись _____

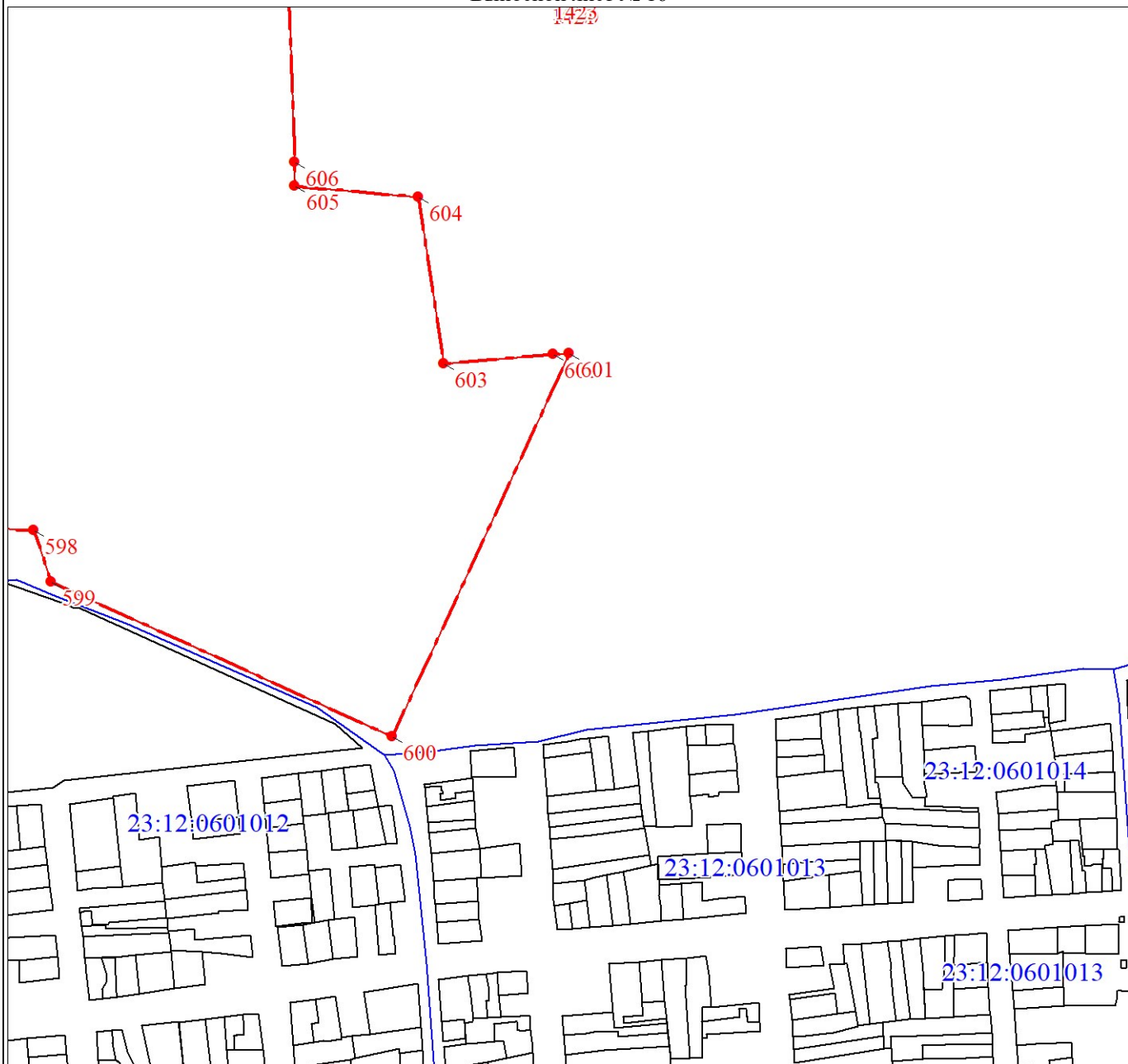
Дата " ____ " _____ 20 г.

Место для оттиска печати (при наличии) лица, составившего описание местоположения границ объекта

План границ объекта

Выносной лист № 16

~~1423~~



Масштаб 1:5000

Используемые условные знаки и обозначения:

Условные обозначения представлены на листе 85

Подпись _____

Дата " ____ " _____ 20 г.

Место для оттиска печати (при наличии) лица, составившего описание местоположения границ объекта

План границ объекта

Выносной лист № 17



Масштаб 1:5000

Используемые условные знаки и обозначения:

Условные обозначения представлены на листе 85

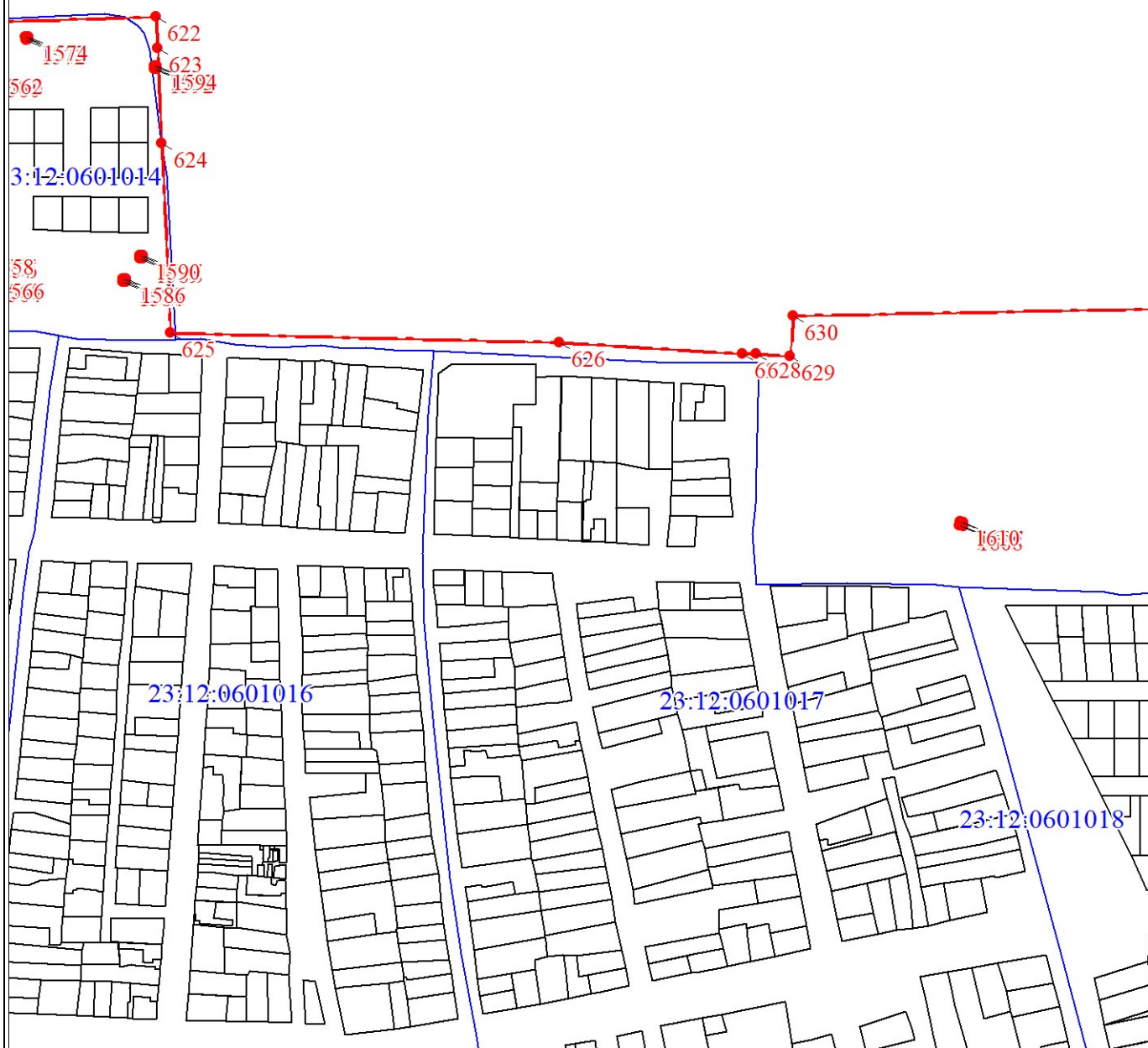
Подпись _____

Дата " ____ " _____ 20 г.

Место для оттиска печати (при наличии) лица, составившего описание местоположения границ объекта

План границ объекта

Выносной лист № 18



Масштаб 1:5000

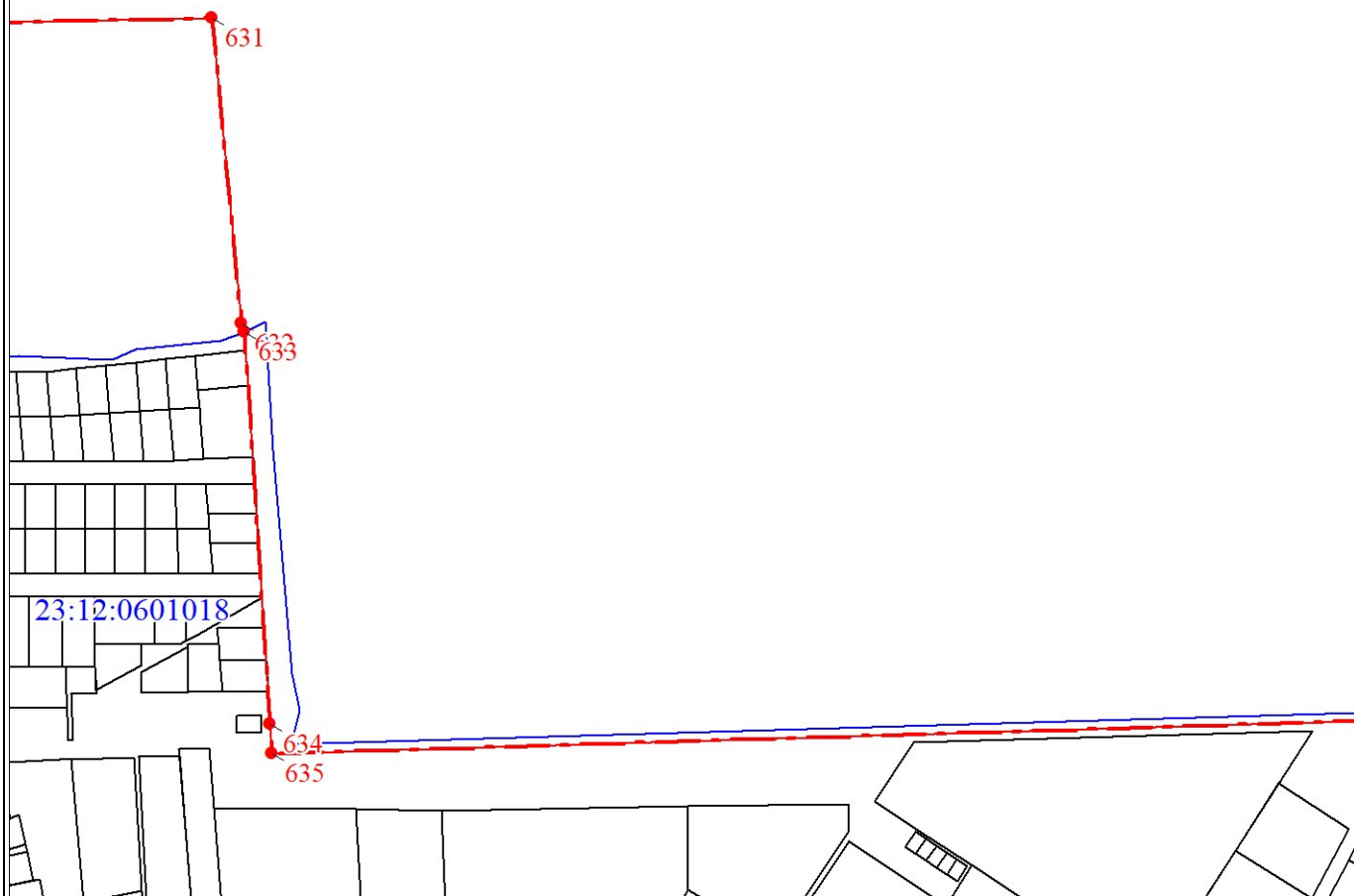
Используемые условные знаки и обозначения:

Условные обозначения представлены на листе 85

Подпись _____

Дата " ____ " _____ 20 г.

Место для оттиска печати (при наличии) лица, составившего описание местоположения границ объекта



Масштаб 1:5000

Используемые условные знаки и обозначения:

Условные обозначения представлены на листе 85

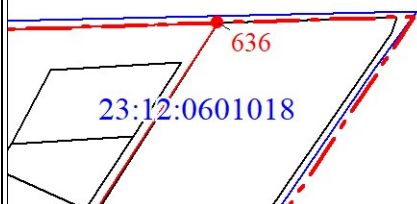
Подпись _____

Дата " ____ " _____ 20 г.

Место для оттиска печати (при наличии) лица, составившего описание местоположения границ объекта

План границ объекта

Выносной лист № 20



Масштаб 1:5000

Используемые условные знаки и обозначения:

Условные обозначения представлены на листе 85

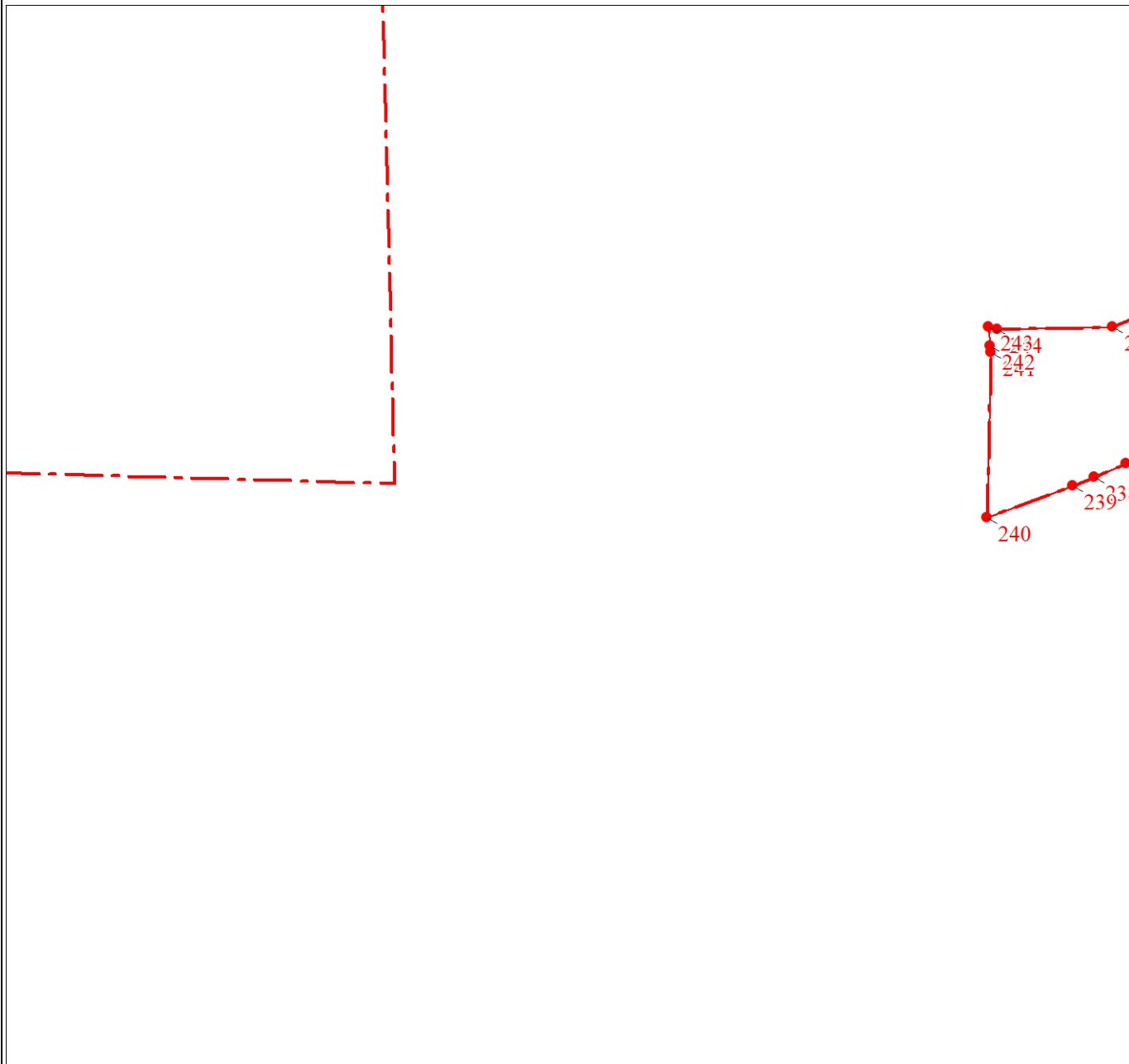
Подпись _____

Дата " ____ " _____ 20 г.

Место для оттиска печати (при наличии) лица, составившего описание местоположения границ объекта

План границ объекта

Выносной лист № 21



Масштаб 1:5000

Используемые условные знаки и обозначения:

Условные обозначения представлены на листе 85

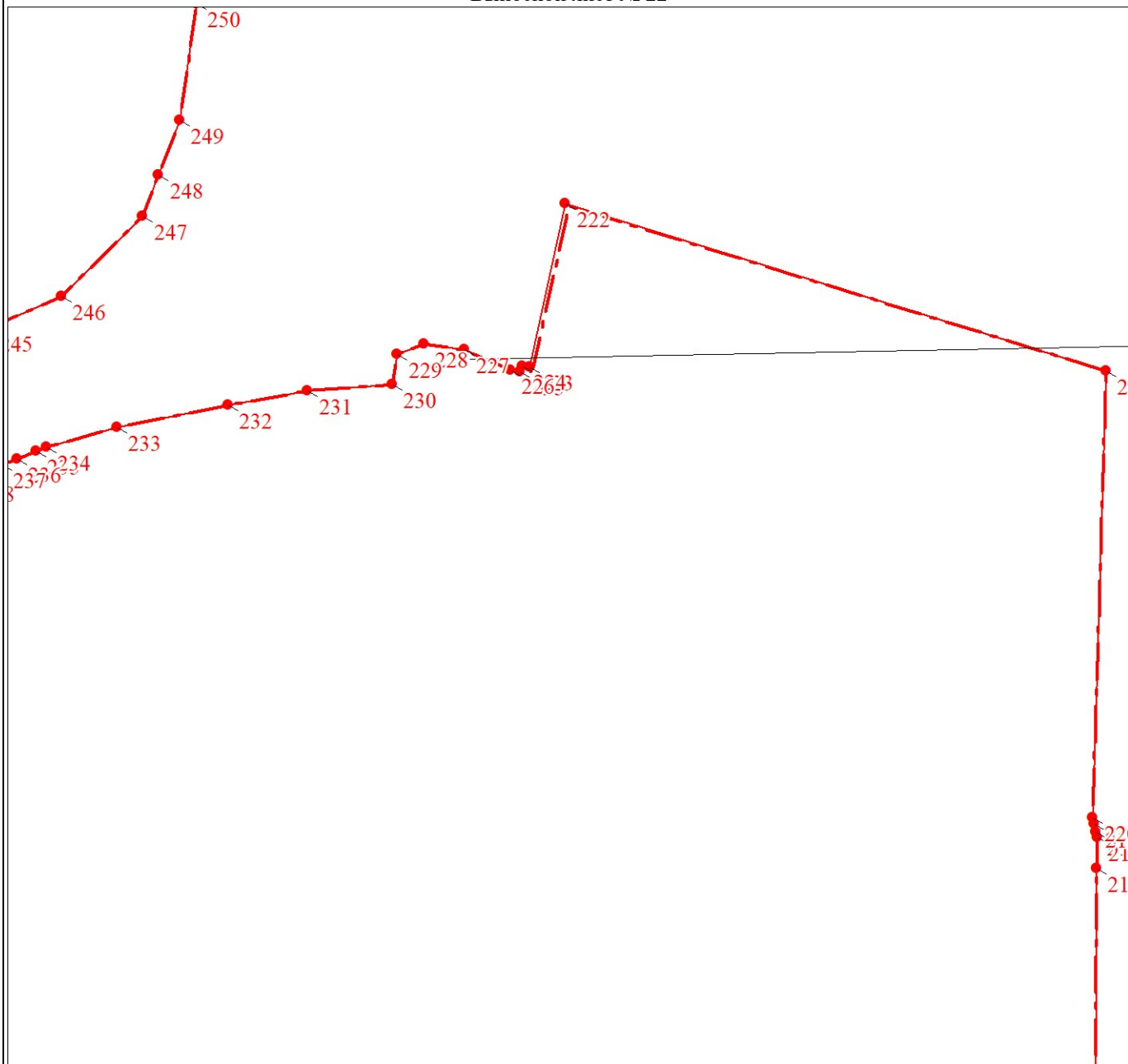
Подпись _____

Дата " ____ " _____ 20 г.

Место для оттиска печати (при наличии) лица, составившего описание местоположения границ объекта

План границ объекта

Выносной лист № 22



Масштаб 1:5000

Используемые условные знаки и обозначения:

Условные обозначения представлены на листе 85

Подпись _____

Дата "___" _____ 20 г.

Место для оттиска печати (при наличии) лица, составившего описание местоположения границ объекта

План границ объекта

Выносной лист № 23

21

1/7
6

Масштаб 1:5000

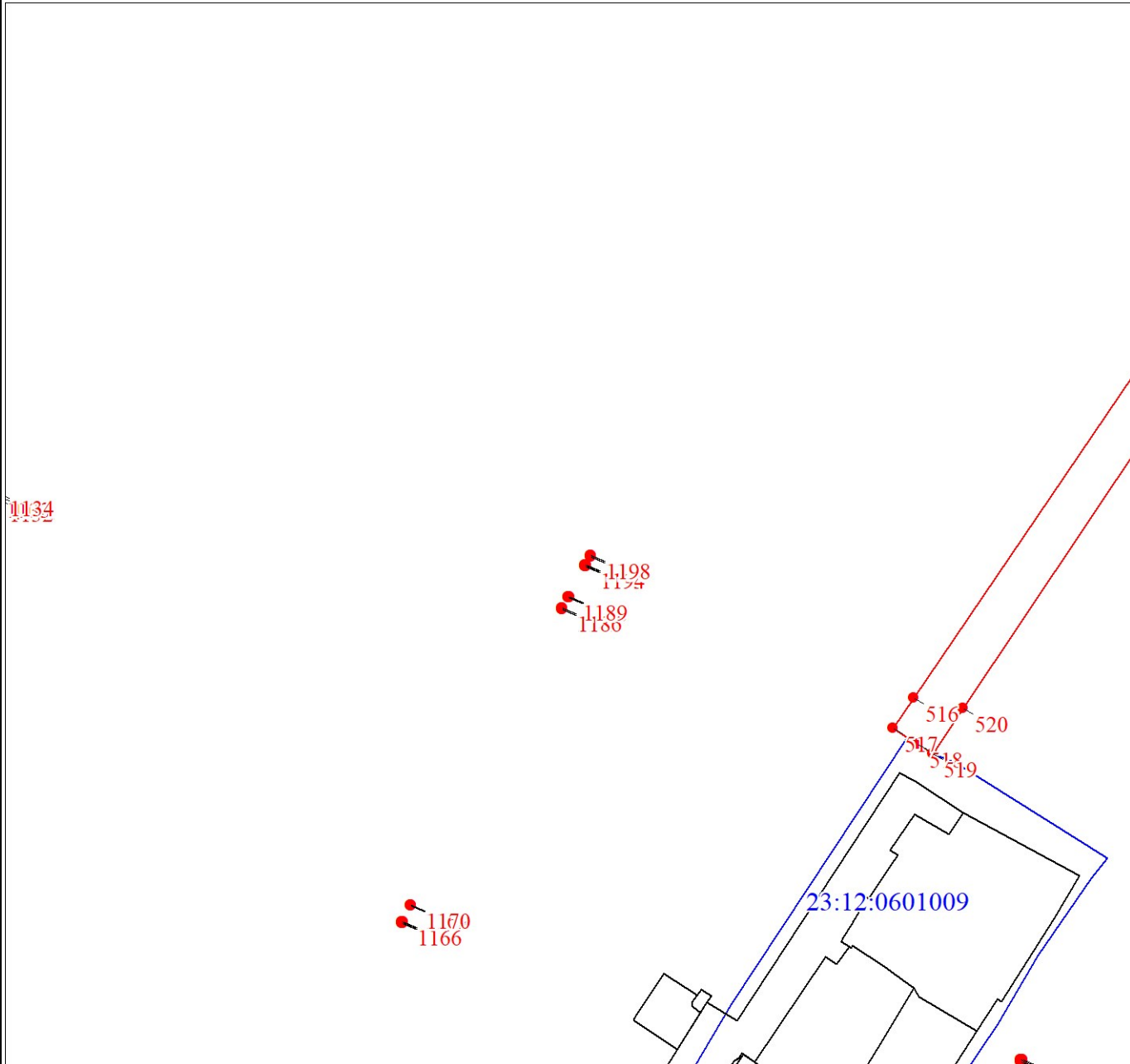
Используемые условные знаки и обозначения:

Условные обозначения представлены на листе 85

Подпись _____

Дата " ____ " _____ 20 г.

Место для оттиска печати (при наличии) лица, составившего описание местоположения границ объекта



Масштаб 1:5000

Используемые условные знаки и обозначения:

Условные обозначения представлены на листе 85

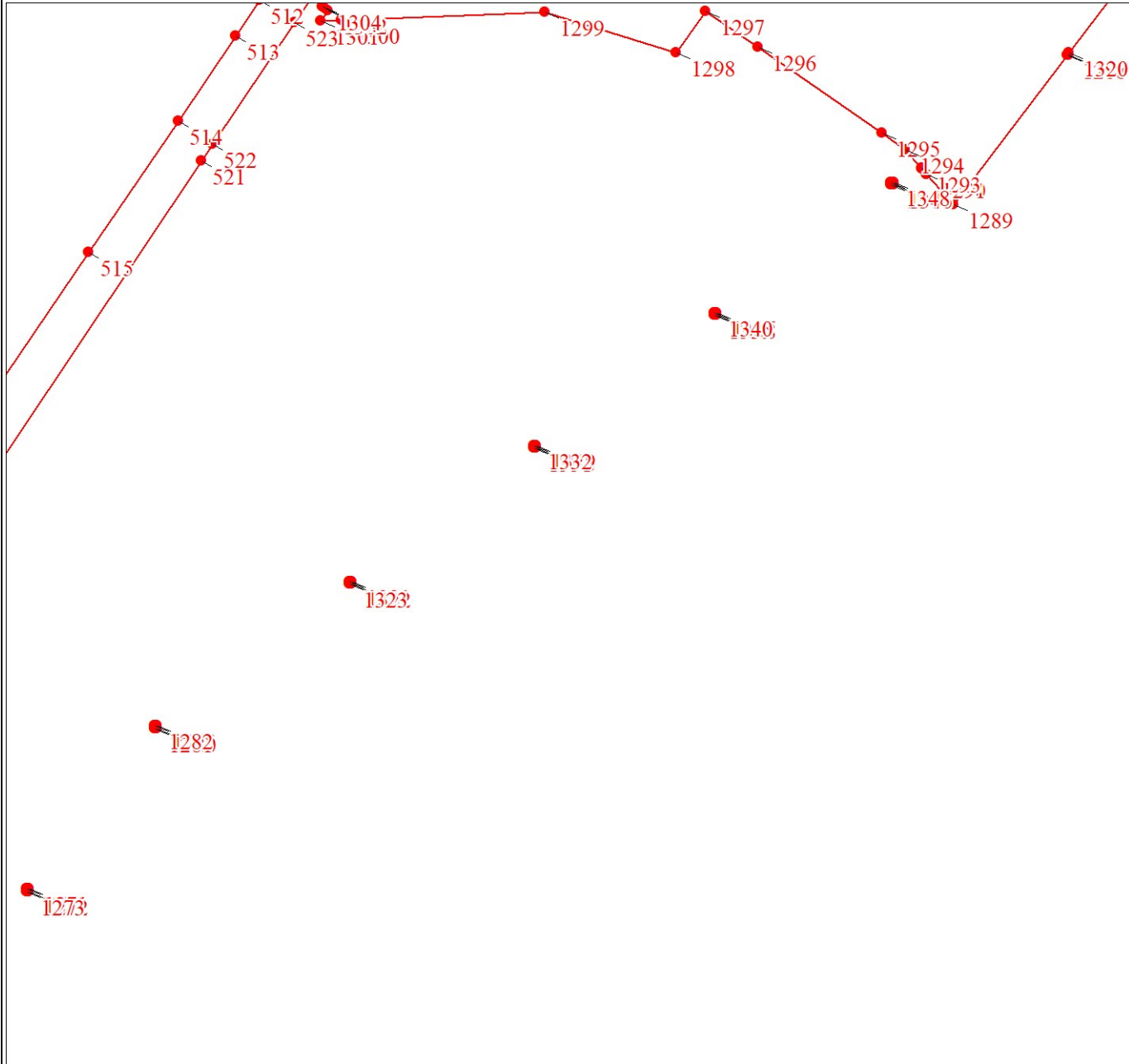
Подпись _____

Дата " ____ " _____ 20 г.

Место для оттиска печати (при наличии) лица, составившего описание местоположения границ объекта

План границ объекта

Выносной лист № 25



Масштаб 1:5000

Используемые условные знаки и обозначения:

Условные обозначения представлены на листе 85

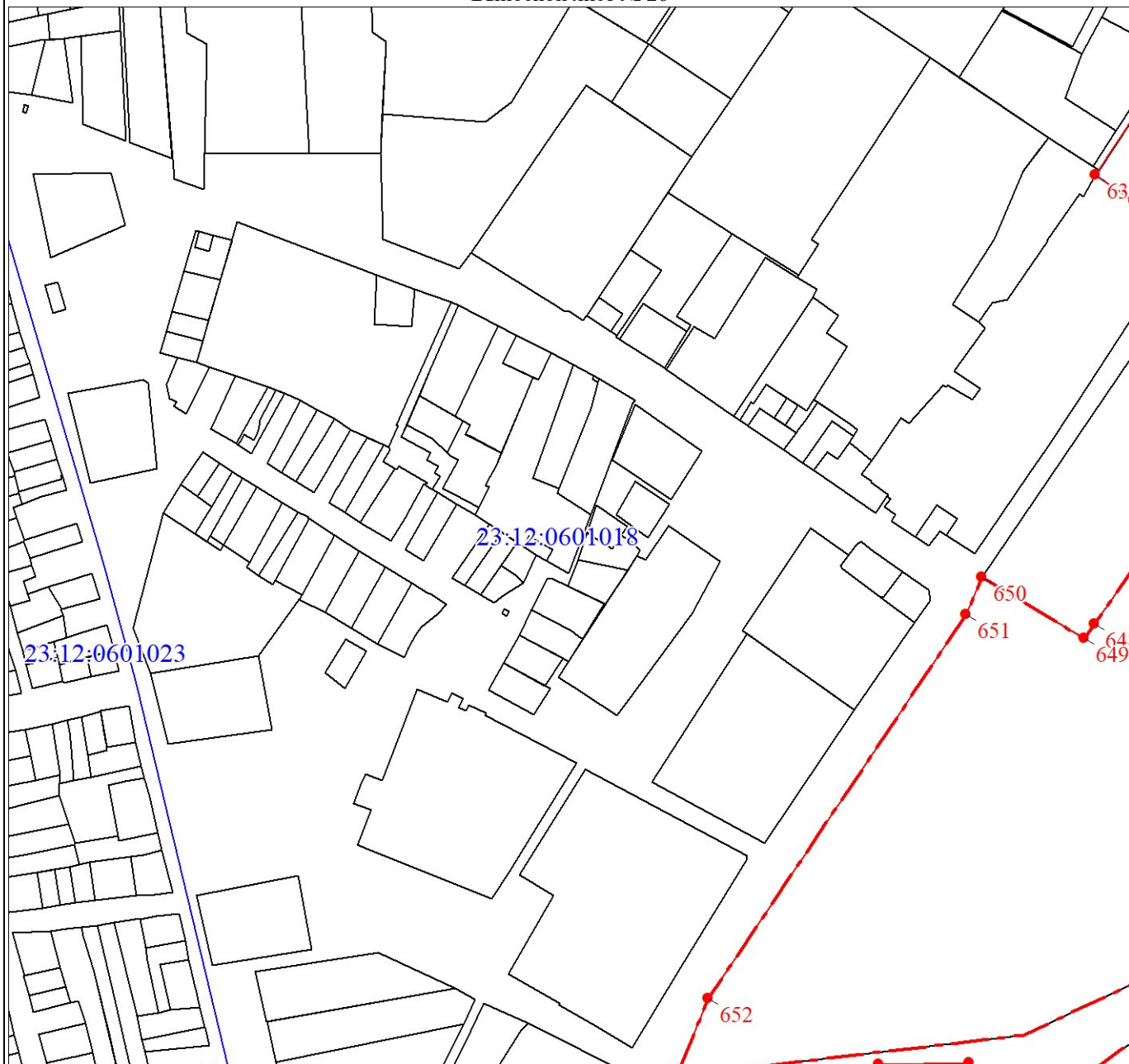
Подпись _____

Дата " ____ " _____ 20 г.

Место для оттиска печати (при наличии) лица, составившего описание местоположения границ объекта

План границ объекта

Выносной лист № 26



Масштаб 1:5000

Используемые условные знаки и обозначения:

Условные обозначения представлены на листе 85

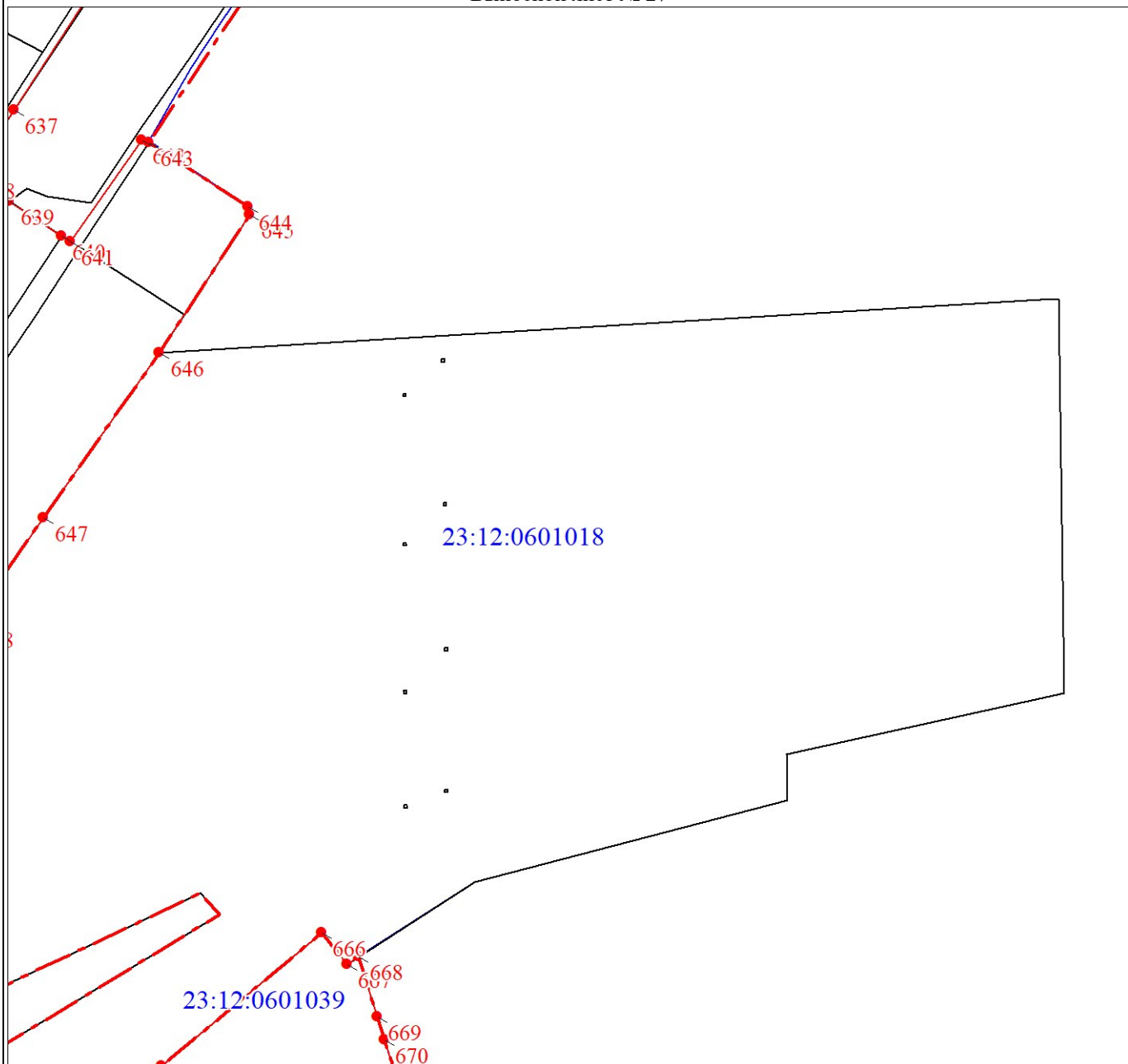
Подпись _____

Дата " ____ " _____ 20 г.

Место для оттиска печати (при наличии) лица, составившего описание местоположения границ объекта

План границ объекта

Выносной лист № 27



Масштаб 1:5000

Используемые условные знаки и обозначения:

Условные обозначения представлены на листе 85


Подпись _____

Дата " ____ " _____ 20 г.

Место для оттиска печати (при наличии) лица, составившего описание местоположения границ объекта

План границ объекта

Выносной лист № 28



Масштаб 1:5000

Используемые условные знаки и обозначения:

Условные обозначения представлены на листе 85

Подпись _____


Дата " ____ " _____ 20 г.

Место для оттиска печати (при наличии) лица, составившего описание местоположения границ объекта

План границ объекта

Выносной лист № 29

5
4
3
2
1



Масштаб 1:5000

Используемые условные знаки и обозначения:

Условные обозначения представлены на листе 85

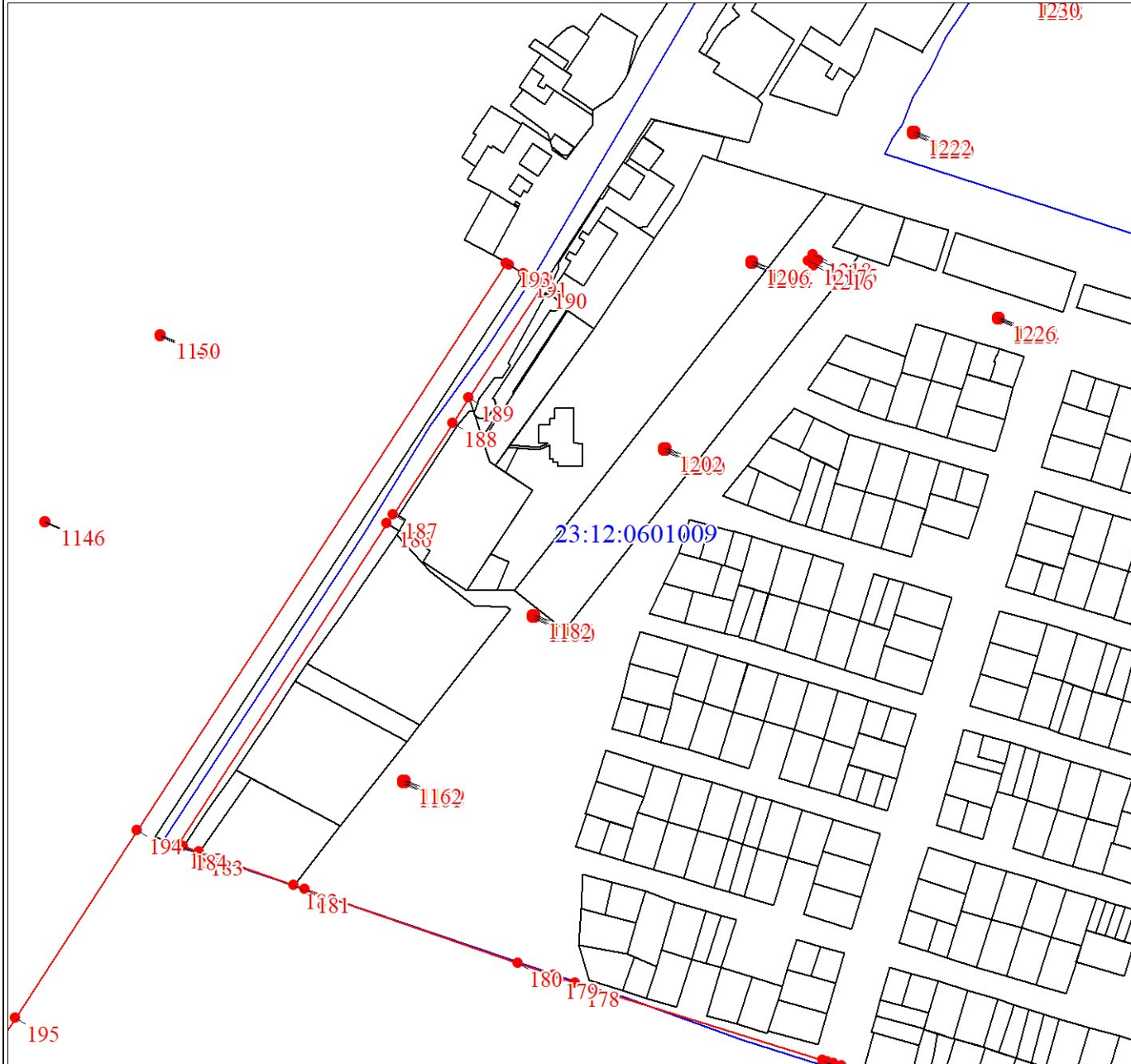
Подпись _____

Дата " ____ " _____ 20 г.

Место для оттиска печати (при наличии) лица, составившего описание местоположения границ объекта

План границ объекта

Выносной лист № 30



Масштаб 1:5000

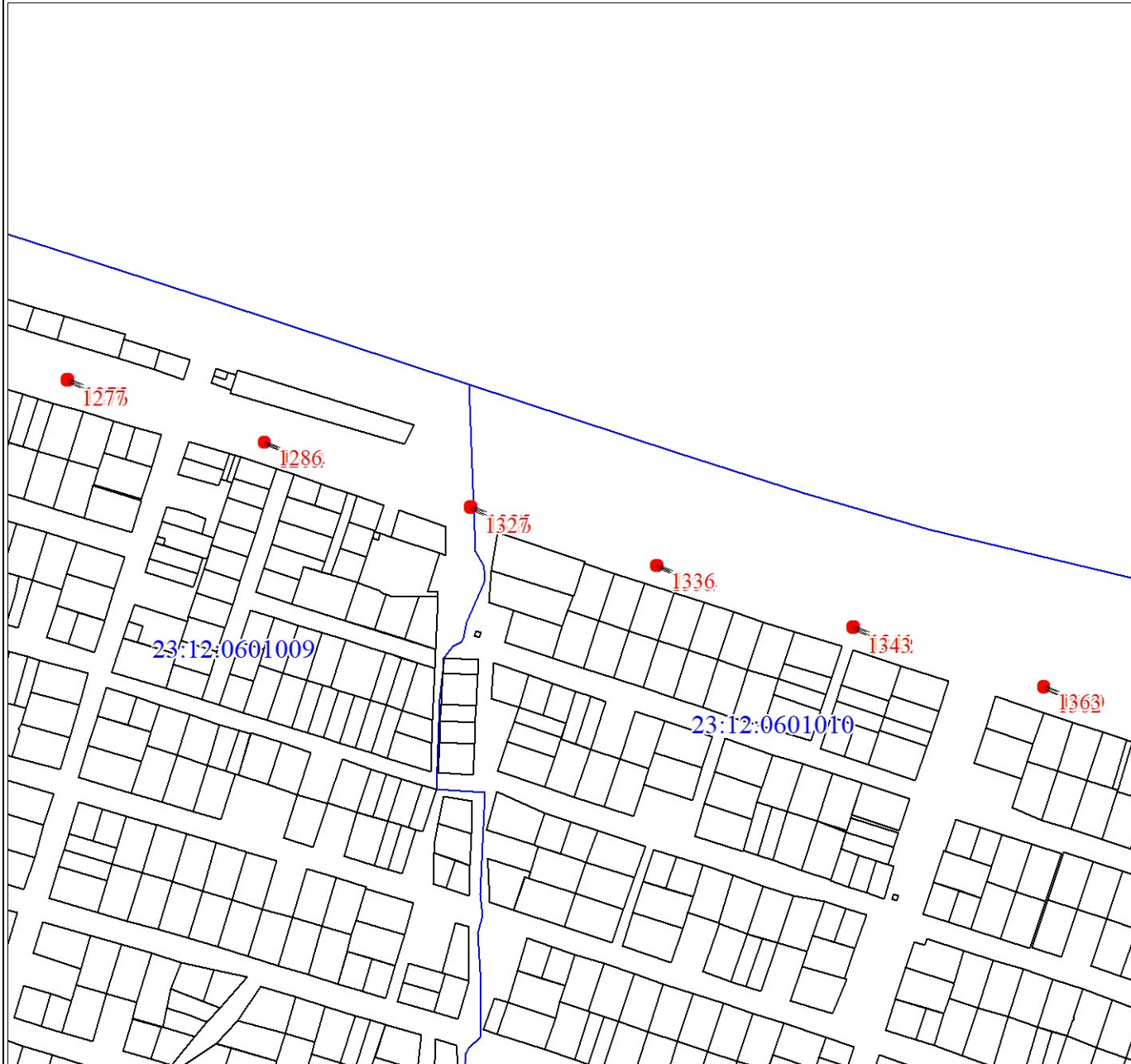
Используемые условные знаки и обозначения:

Условные обозначения представлены на листе 85

Подпись _____

Дата " ____ " _____ 20 г.

Место для оттиска печати (при наличии) лица, составившего описание местоположения границ объекта



Масштаб 1:5000

Используемые условные знаки и обозначения:

Условные обозначения представлены на листе 85

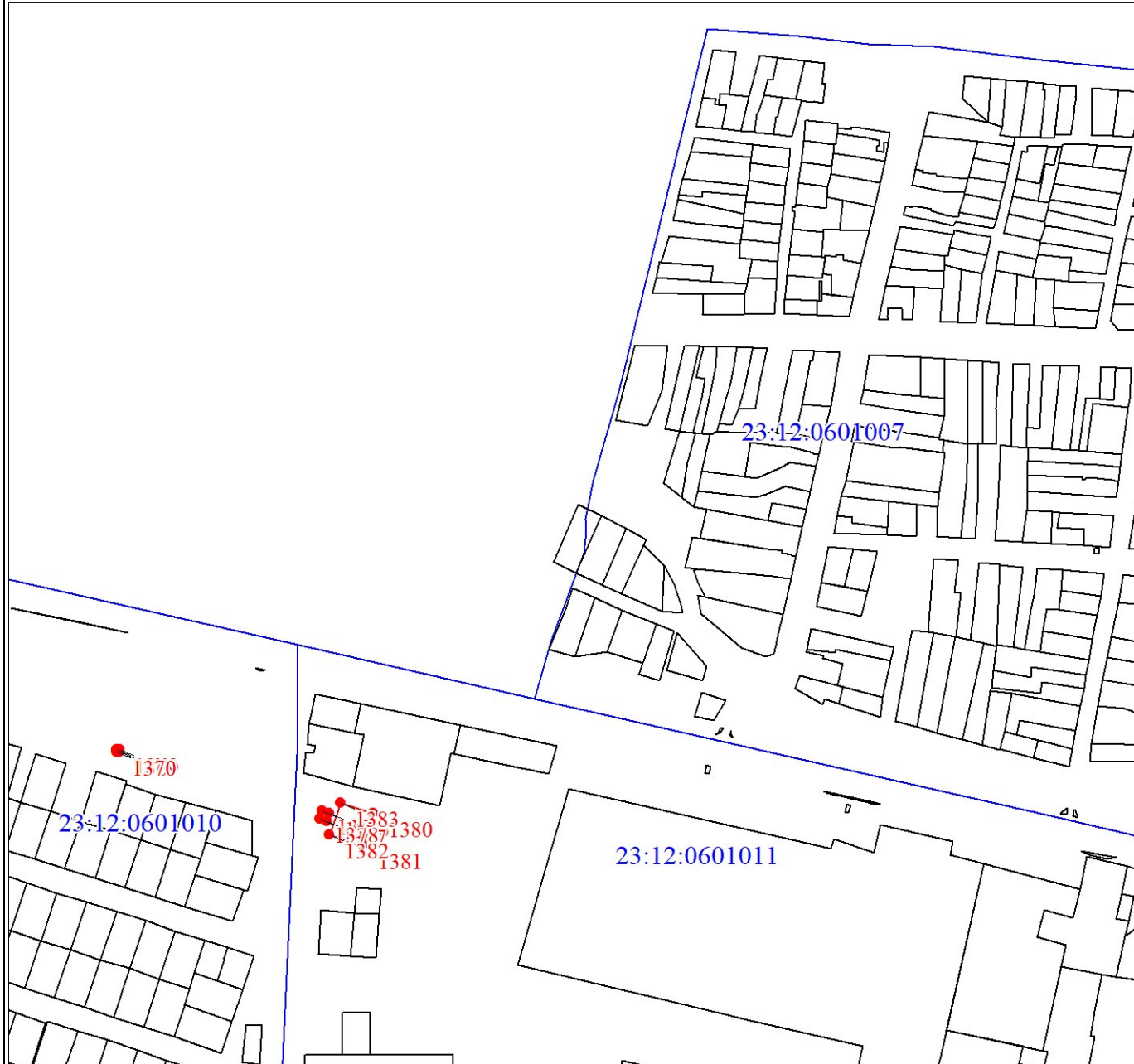
Подпись _____

Дата " ____ " _____ 20 г.

Место для оттиска печати (при наличии) лица, составившего описание местоположения границ объекта

План границ объекта

Выносной лист № 32



Масштаб 1:5000

Используемые условные знаки и обозначения:

Условные обозначения представлены на листе 85

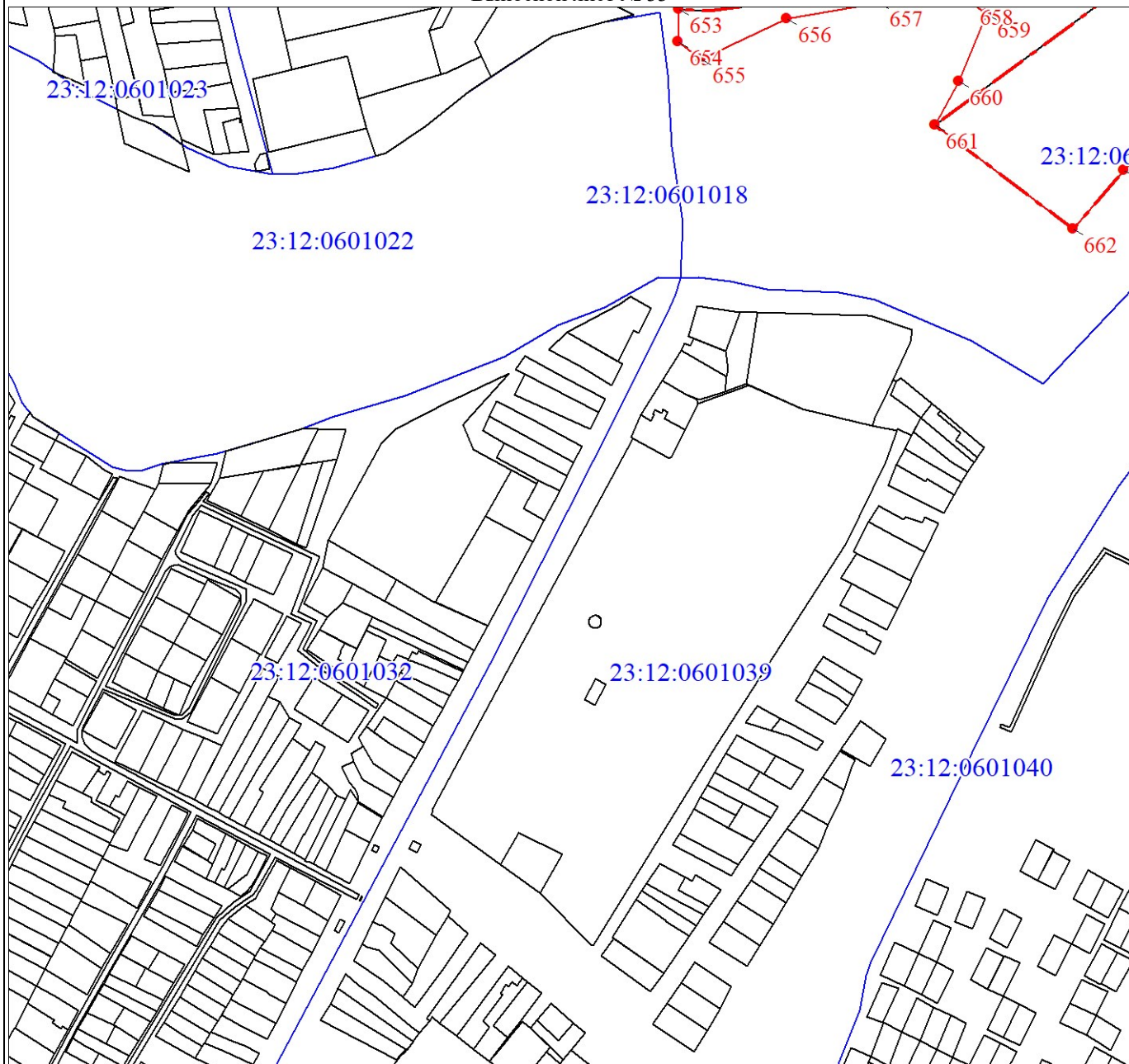
Подпись _____

Дата " ____ " _____ 20 г.

Место для оттиска печати (при наличии) лица, составившего описание местоположения границ объекта

План границ объекта

Выносной лист № 33



Масштаб 1:5000

Используемые условные знаки и обозначения:

Условные обозначения представлены на листе 85

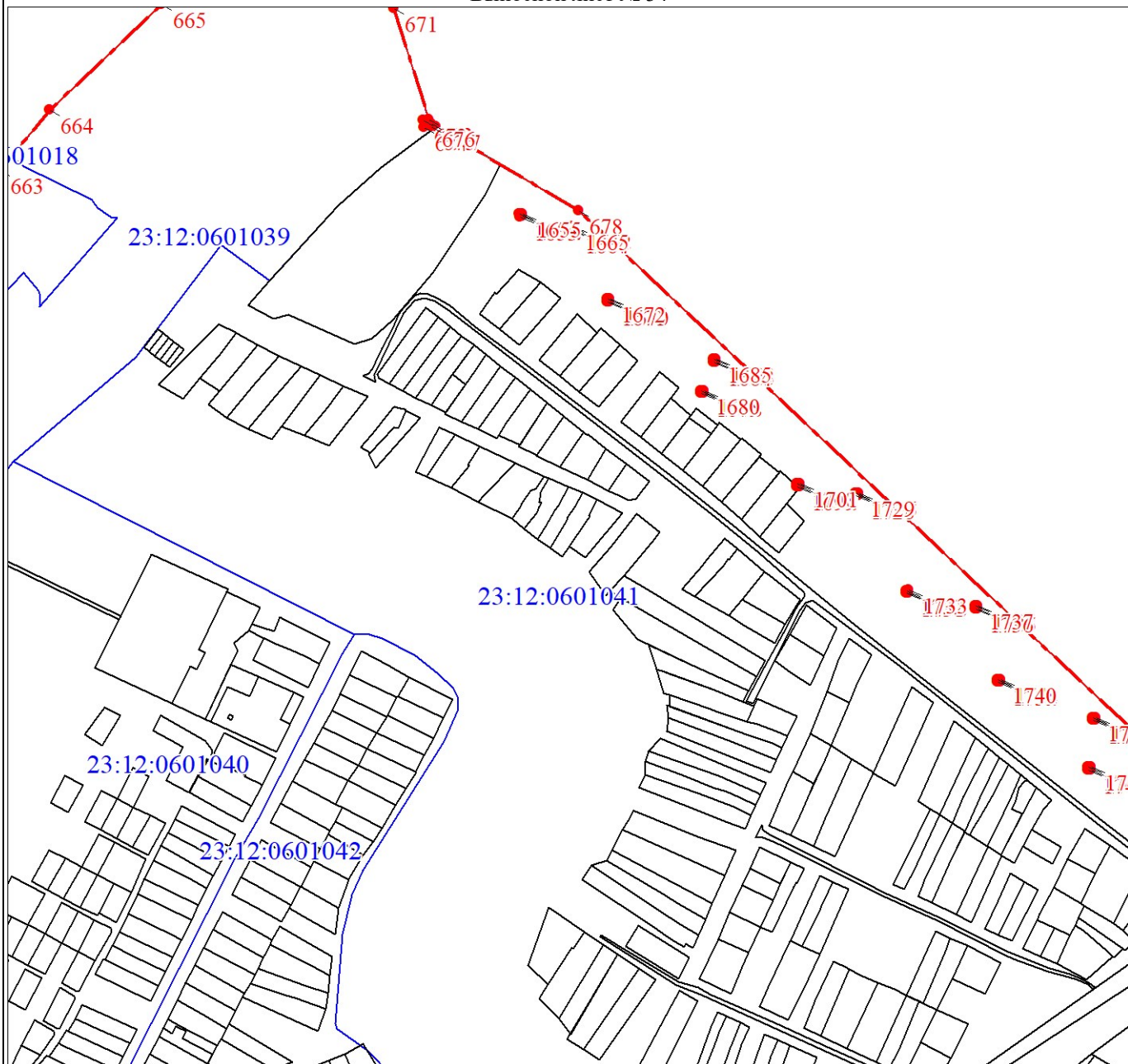
Подпись _____

Дата " ____ " _____ 20 г.

Место для оттиска печати (при наличии) лица, составившего описание местоположения границ объекта

План границ объекта

Выносной лист № 34



Масштаб 1:5000

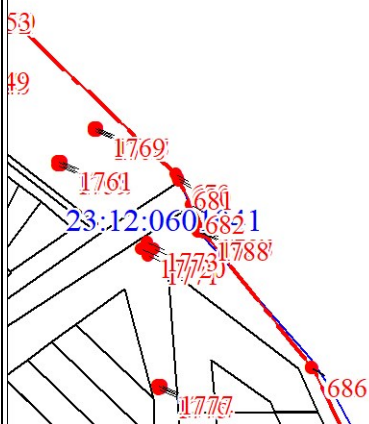
Используемые условные знаки и обозначения:

Условные обозначения представлены на листе 85

Подпись _____

Дата " ____ " _____ 20 г.

Место для оттиска печати (при наличии) лица, составившего описание местоположения границ объекта



Масштаб 1:5000

Используемые условные знаки и обозначения:

Условные обозначения представлены на листе 85

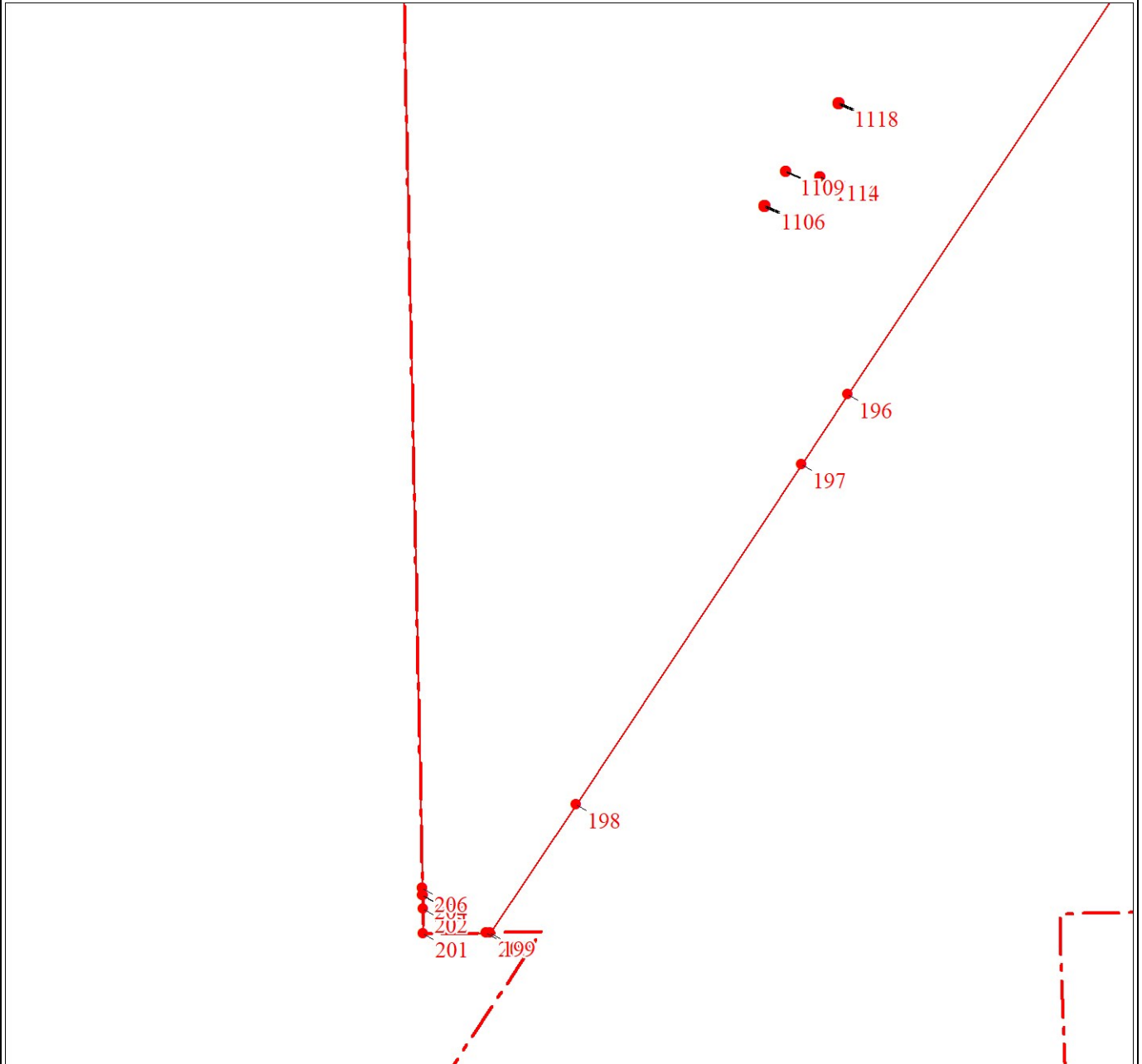
Подпись _____

Дата " ____ " _____ 20 г.

Место для оттиска печати (при наличии) лица, составившего описание местоположения границ объекта

План границ объекта

Выносной лист № 36



Масштаб 1:5000

Используемые условные знаки и обозначения:

Условные обозначения представлены на листе 85

Подпись _____

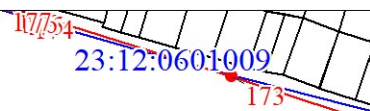
Дата " ____ " _____ 20 г.

Место для оттиска печати (при наличии) лица, составившего описание местоположения границ объекта

Раздел 4

План границ объекта

Выносной лист № 37



Масштаб 1:5000

Используемые условные знаки и обозначения:

Условные обозначения представлены на листе 85

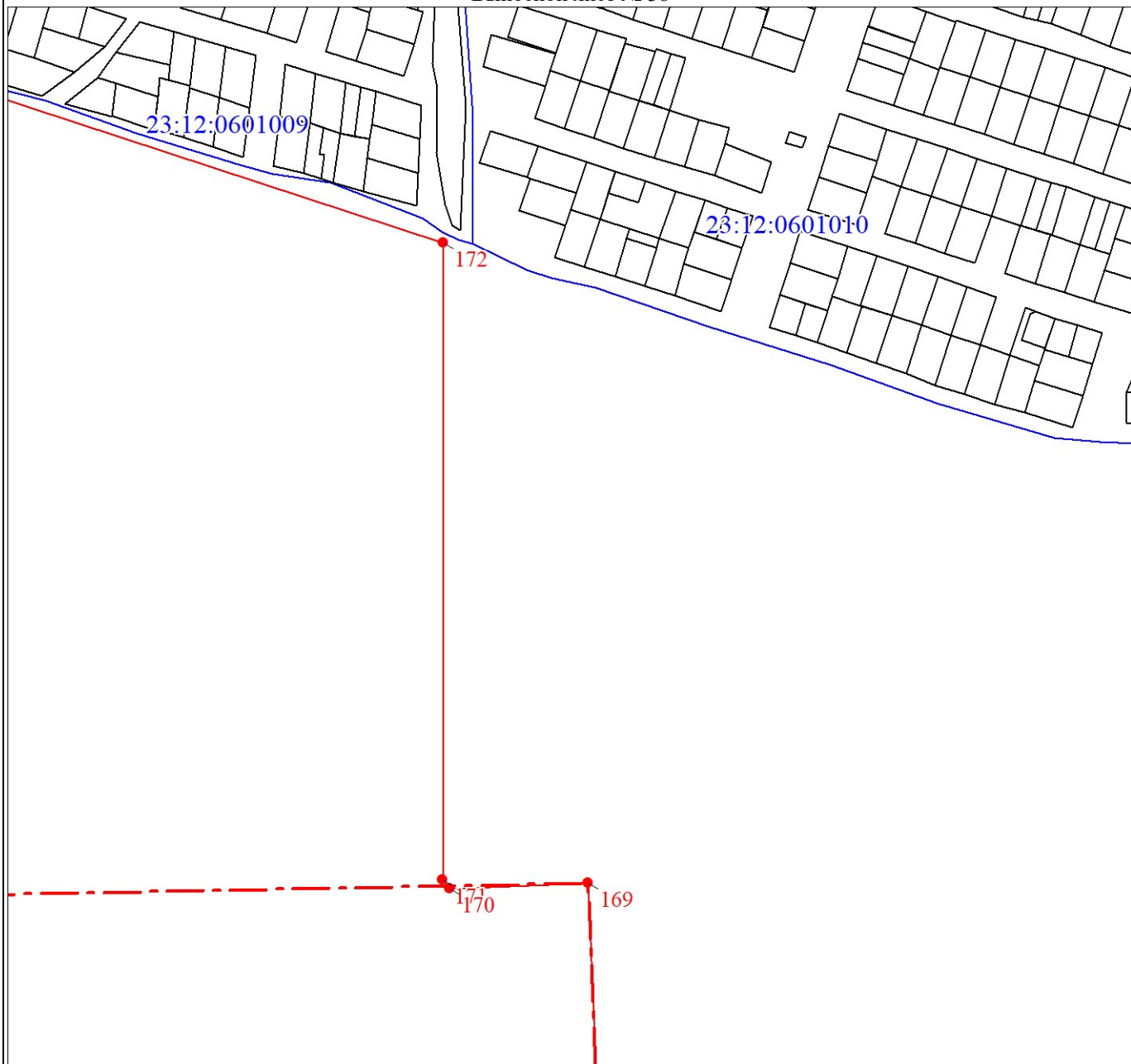
Подпись _____

Дата " ____ " _____ 20 г.

Место для оттиска печати (при наличии) лица, составившего описание местоположения границ объекта

План границ объекта

Выносной лист № 38



Масштаб 1:5000

Используемые условные знаки и обозначения:

Условные обозначения представлены на листе 85

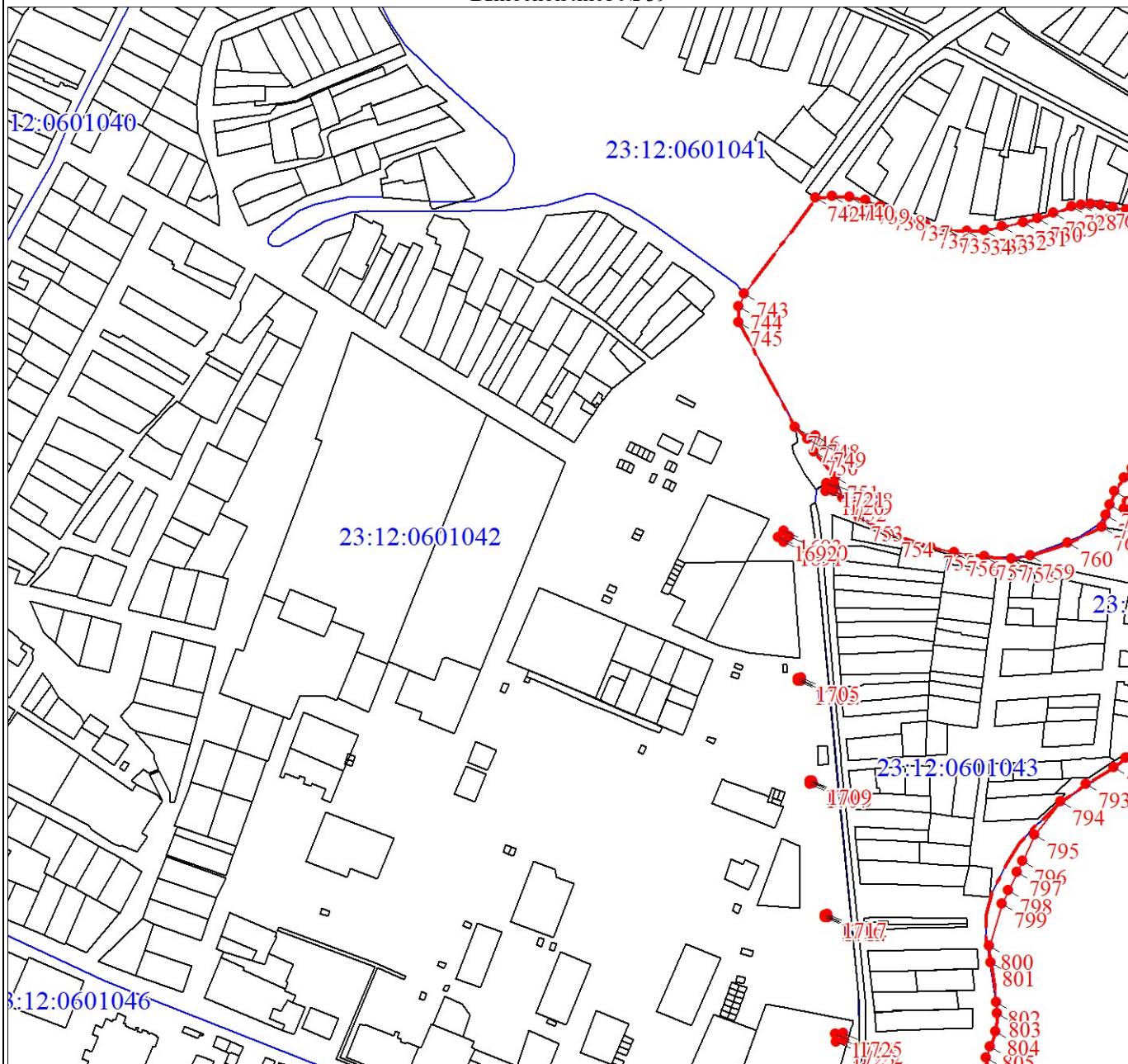
Подпись _____

Дата " ____ " _____ 20 г.

Место для оттиска печати (при наличии) лица, составившего описание местоположения границ объекта

План границ объекта

Выносной лист № 39



Масштаб 1:5000

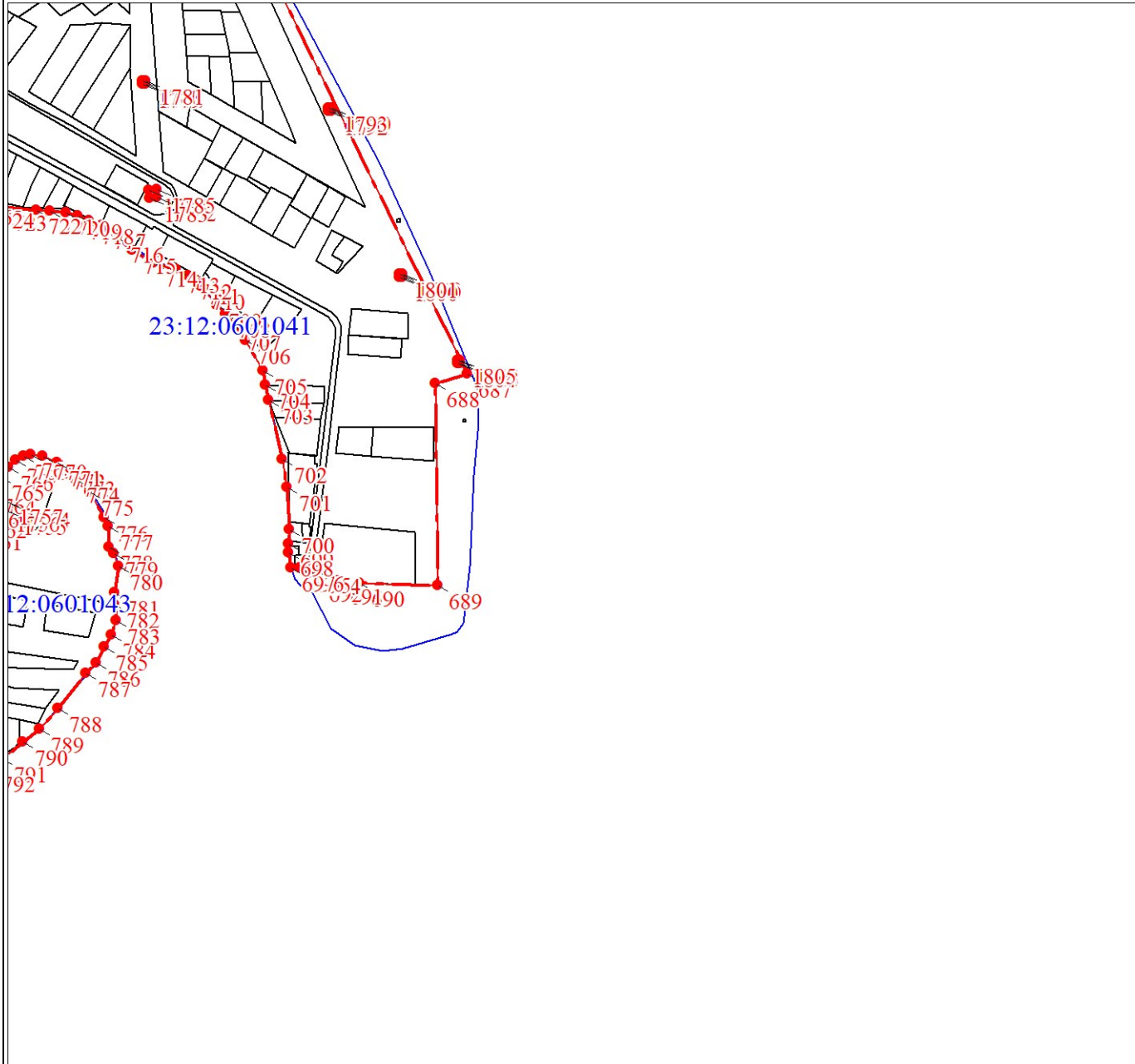
Используемые условные знаки и обозначения:

Условные обозначения представлены на листе 85

Подпись _____

Дата " ____ " _____ 20 г.

Место для оттиска печати (при наличии) лица, составившего описание местоположения границ объекта



Масштаб 1:5000

Используемые условные знаки и обозначения:

Условные обозначения представлены на листе 85

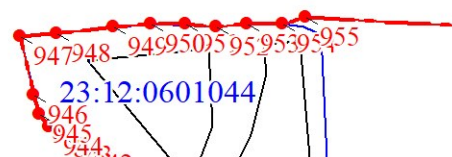
Подпись _____

Дата " ____ " _____ 20 г.

Место для оттиска печати (при наличии) лица, составившего описание местоположения границ объекта

План границ объекта

Выносной лист № 41



Масштаб 1:5000

Используемые условные знаки и обозначения:

Условные обозначения представлены на листе 85

Подпись _____

Дата " ____ " _____ 20 г.

Место для оттиска печати (при наличии) лица, составившего описание местоположения границ объекта

План границ объекта

Выносной лист № 42



Масштаб 1:5000

Используемые условные знаки и обозначения:

Условные обозначения представлены на листе 85


Подпись _____

Дата " ____ " _____ 20 г.

Место для оттиска печати (при наличии) лица, составившего описание местоположения границ объекта

План границ объекта

Выносной лист № 43



Масштаб 1:5000


Используемые условные знаки и обозначения:

Условные обозначения представлены на листе 85

Подпись _____

Дата " ____ " _____ 20 г.

Место для оттиска печати (при наличии) лица, составившего описание местоположения границ объекта



Масштаб 1:5000

Используемые условные знаки и обозначения:

Условные обозначения представлены на листе 85

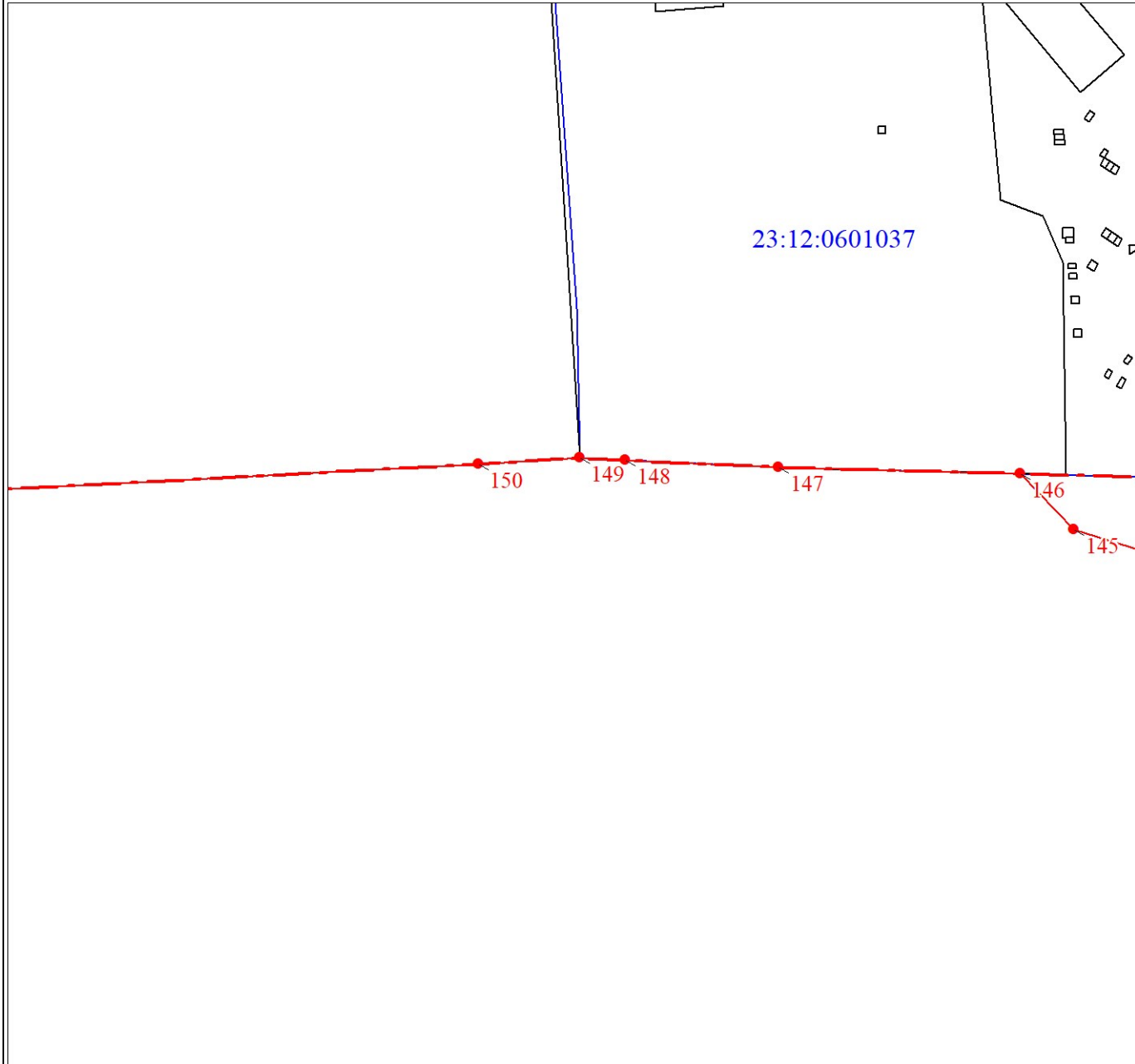
Подпись _____

Дата " ____ " _____ 20 г.

Место для оттиска печати (при наличии) лица, составившего описание местоположения границ объекта

План границ объекта

Выносной лист № 45



Масштаб 1:5000

Используемые условные знаки и обозначения:

Условные обозначения представлены на листе 85

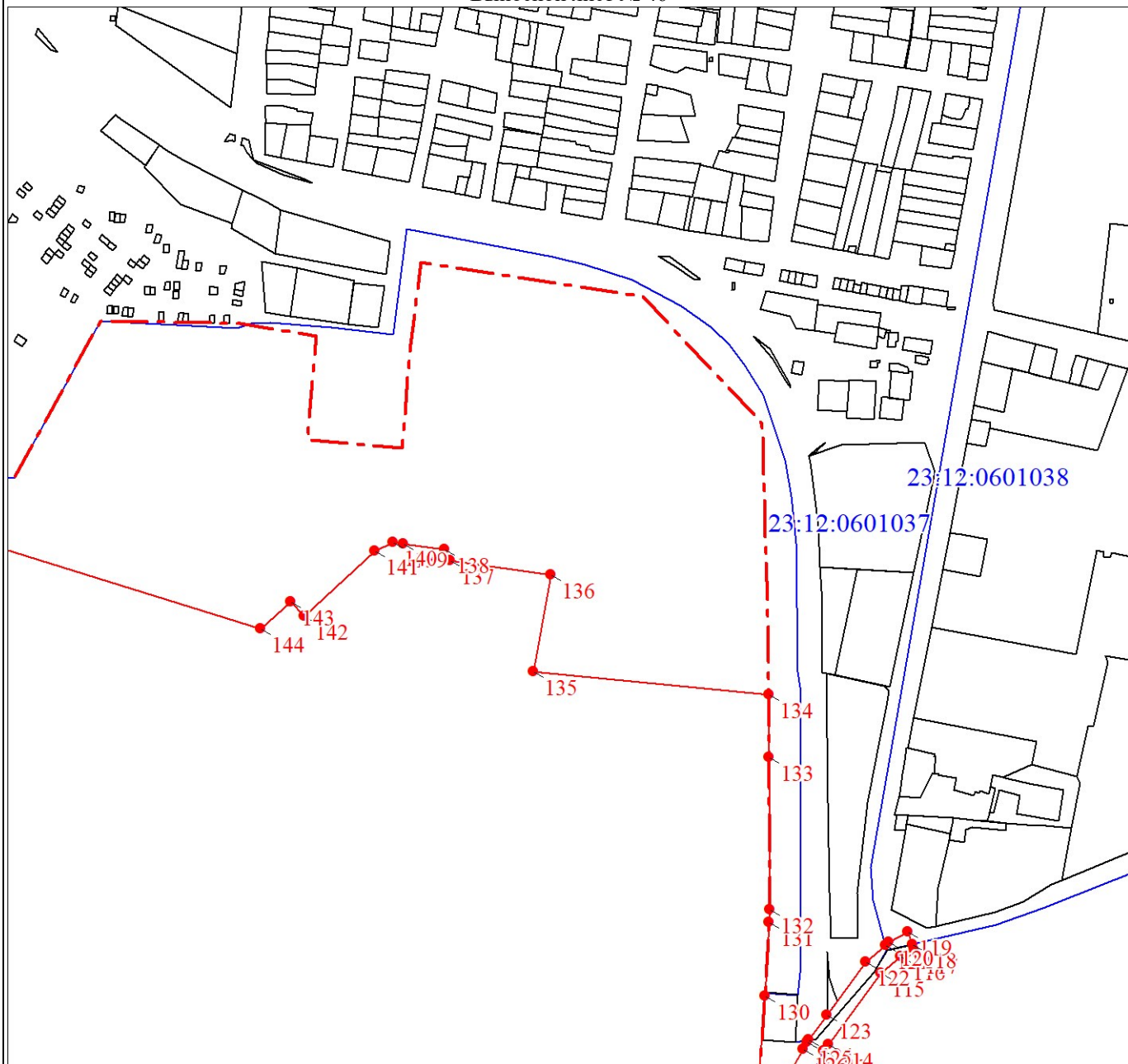
Подпись _____

Дата " ____ " _____ 20 г.

Место для оттиска печати (при наличии) лица, составившего описание местоположения границ объекта

План границ объекта

Выносной лист № 46



Масштаб 1:5000

Используемые условные знаки и обозначения:

Условные обозначения представлены на листе 85

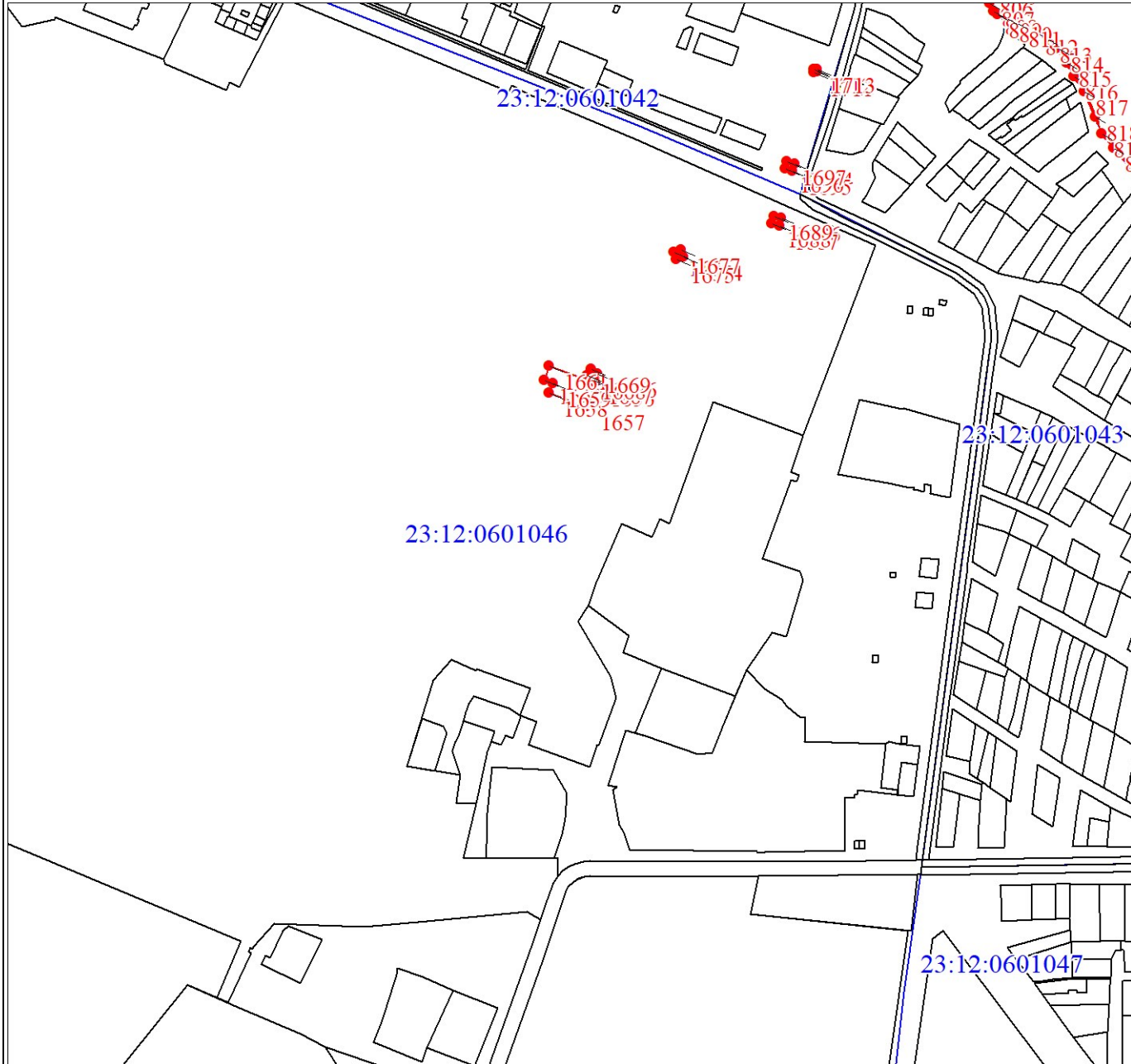
Подпись _____

Дата " ____ " _____ 20 г.

Место для оттиска печати (при наличии) лица, составившего описание местоположения границ объекта

План границ объекта

Выносной лист № 47



Масштаб 1:5000

Используемые условные знаки и обозначения:

Условные обозначения представлены на листе 85

Подпись _____

Дата " ____ " _____ 20 г.

Место для оттиска печати (при наличии) лица, составившего описание местоположения границ объекта

План границ объекта

Выносной лист № 48



Масштаб 1:5000

Используемые условные знаки и обозначения:

Условные обозначения представлены на листе 85

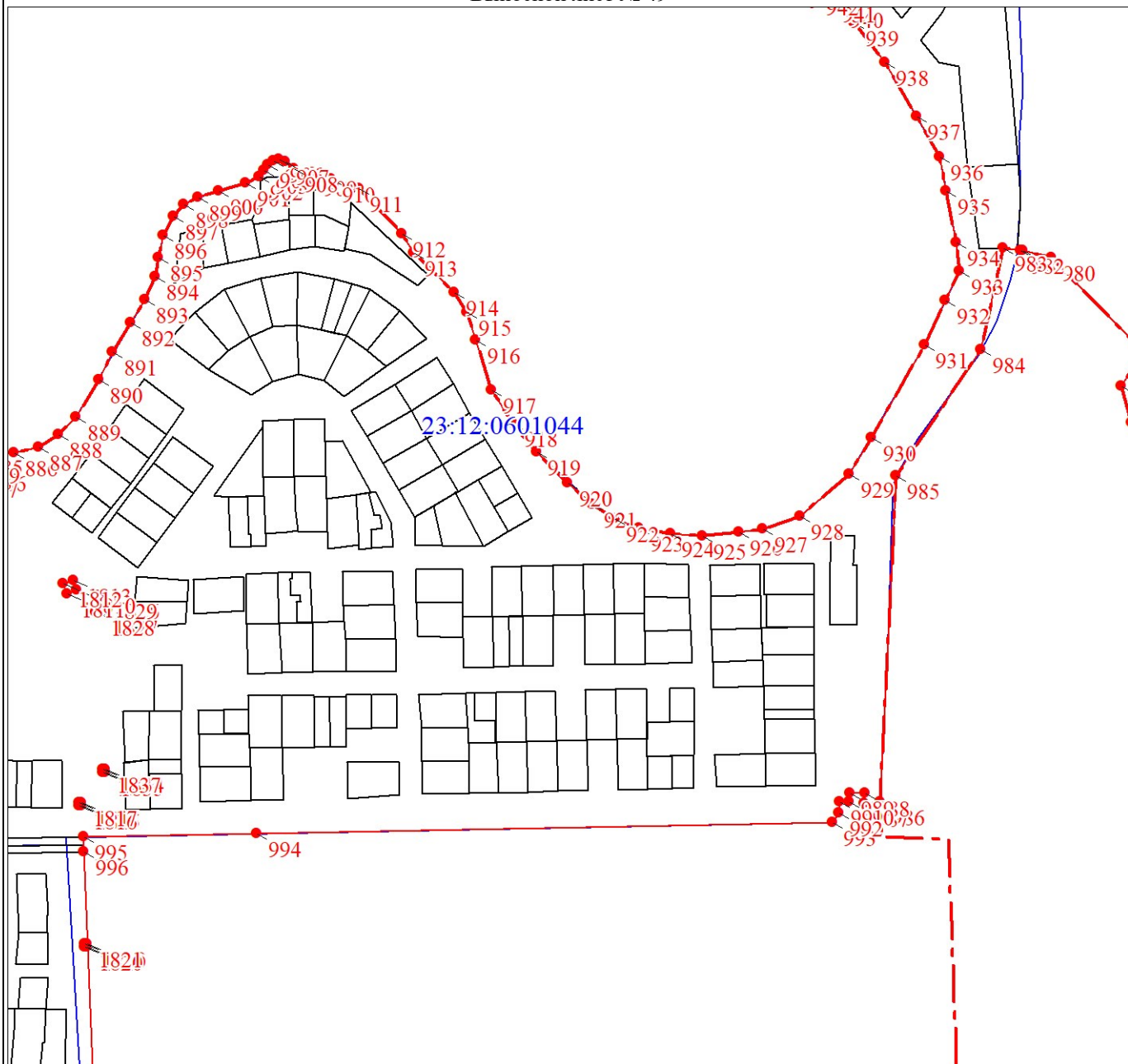
Подпись _____

Дата " ____ " _____ 20 г.

Место для оттиска печати (при наличии) лица, составившего описание местоположения границ объекта

План границ объекта

Выносной лист № 49



Масштаб 1:5000

Используемые условные знаки и обозначения:

Условные обозначения представлены на листе 85

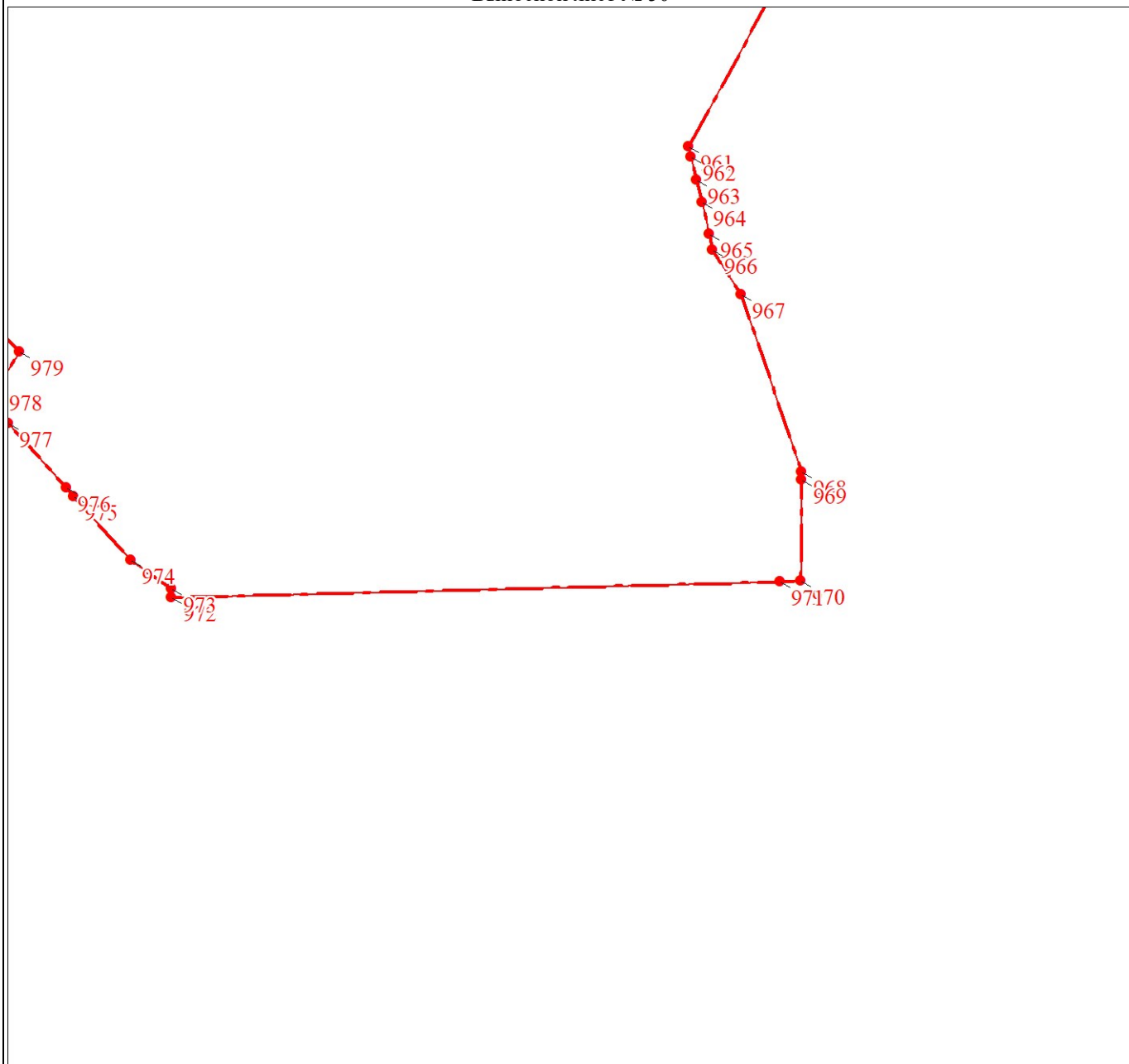
Подпись _____

Дата " ____ " _____ 20 г.

Место для оттиска печати (при наличии) лица, составившего описание местоположения границ объекта

План границ объекта

Выносной лист № 50



Масштаб 1:5000

Используемые условные знаки и обозначения:

Условные обозначения представлены на листе 85

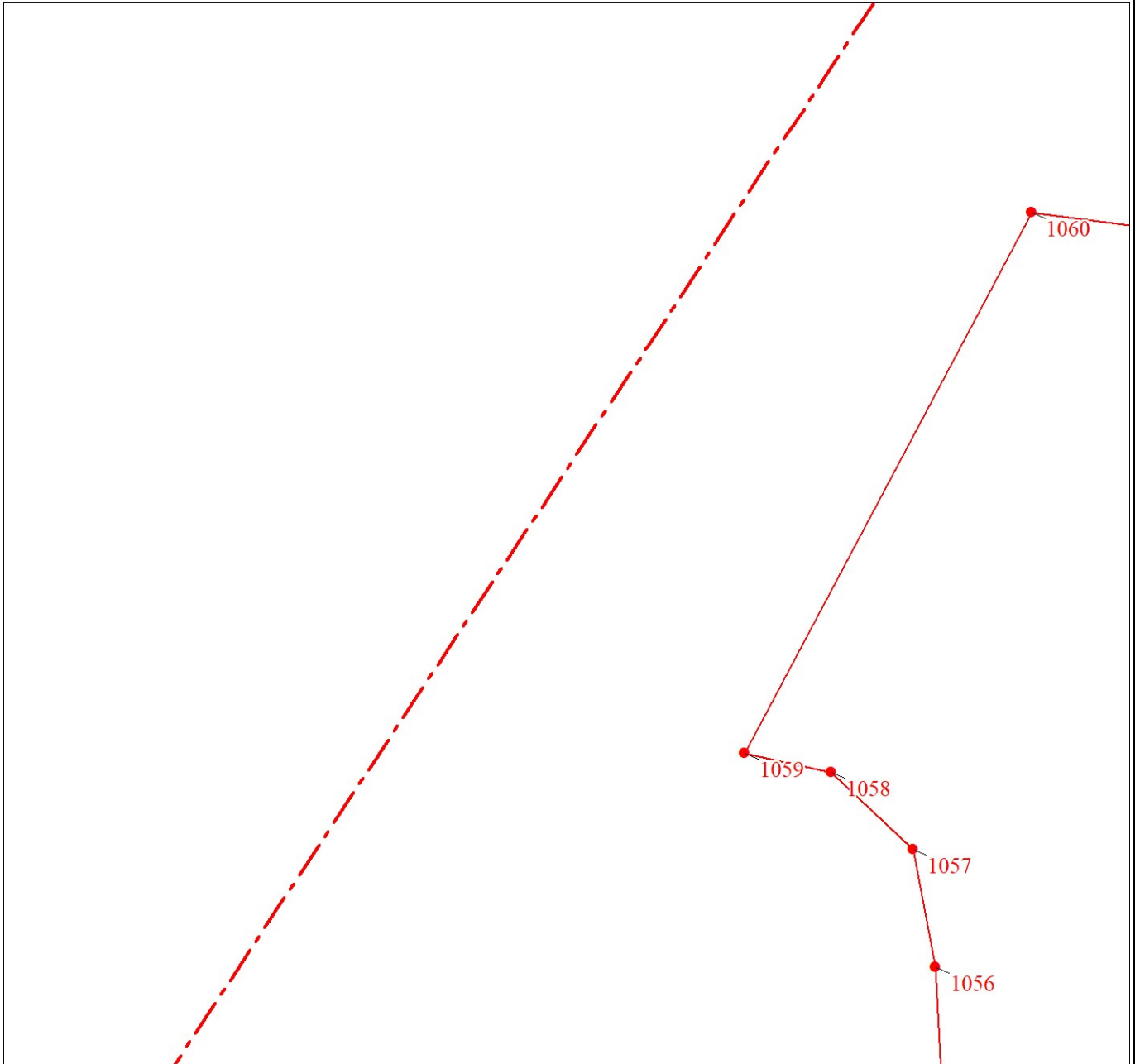
Подпись _____

Дата " ____ " _____ 20 г.

Место для оттиска печати (при наличии) лица, составившего описание местоположения границ объекта

План границ объекта

Выносной лист № 51



Масштаб 1:5000

Используемые условные знаки и обозначения:

Условные обозначения представлены на листе 85

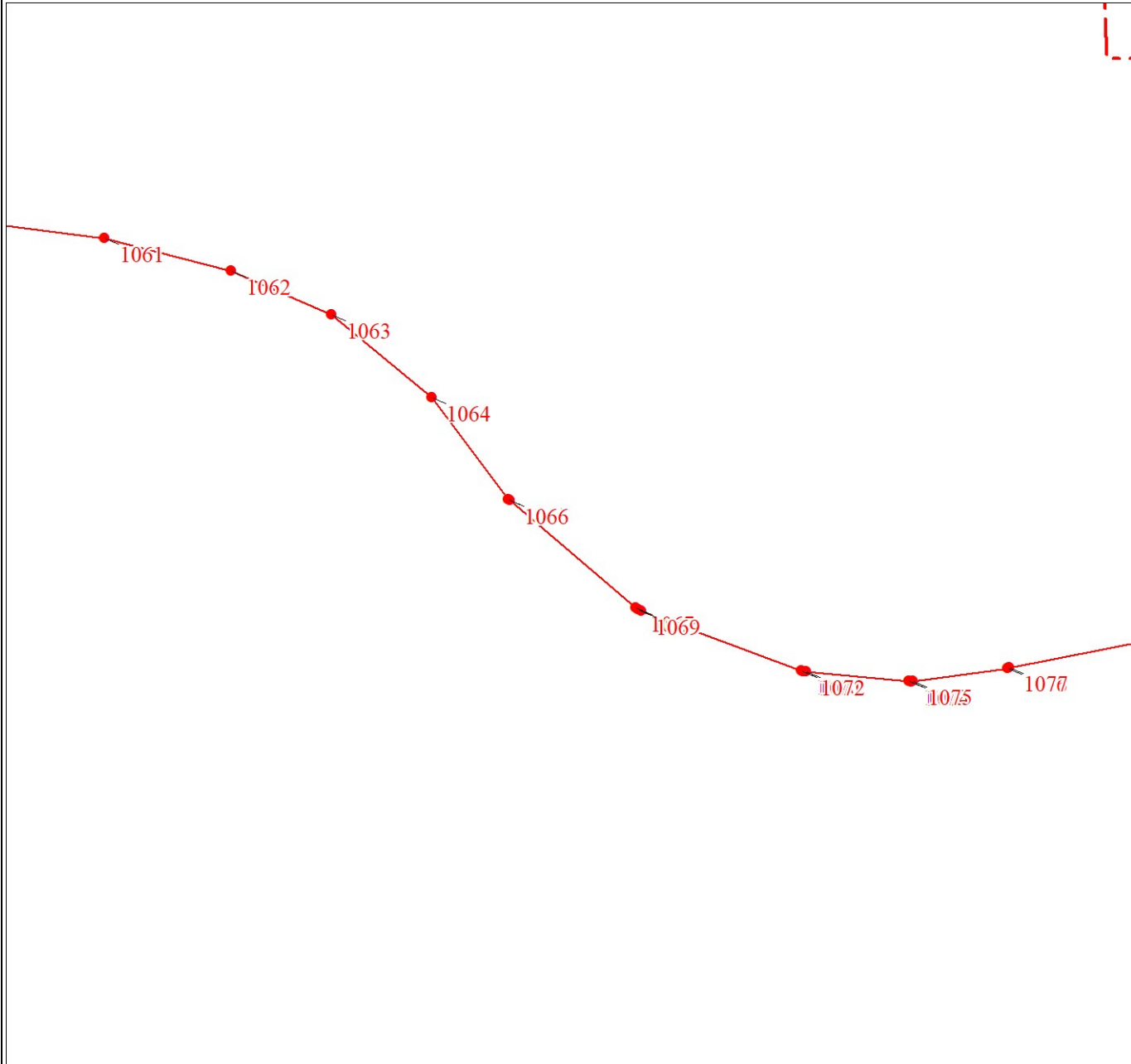
Подпись _____

Дата " ____ " _____ 20 г.

Место для оттиска печати (при наличии) лица, составившего описание местоположения границ объекта

План границ объекта

Выносной лист № 52



Масштаб 1:5000

Используемые условные знаки и обозначения:

Условные обозначения представлены на листе 85

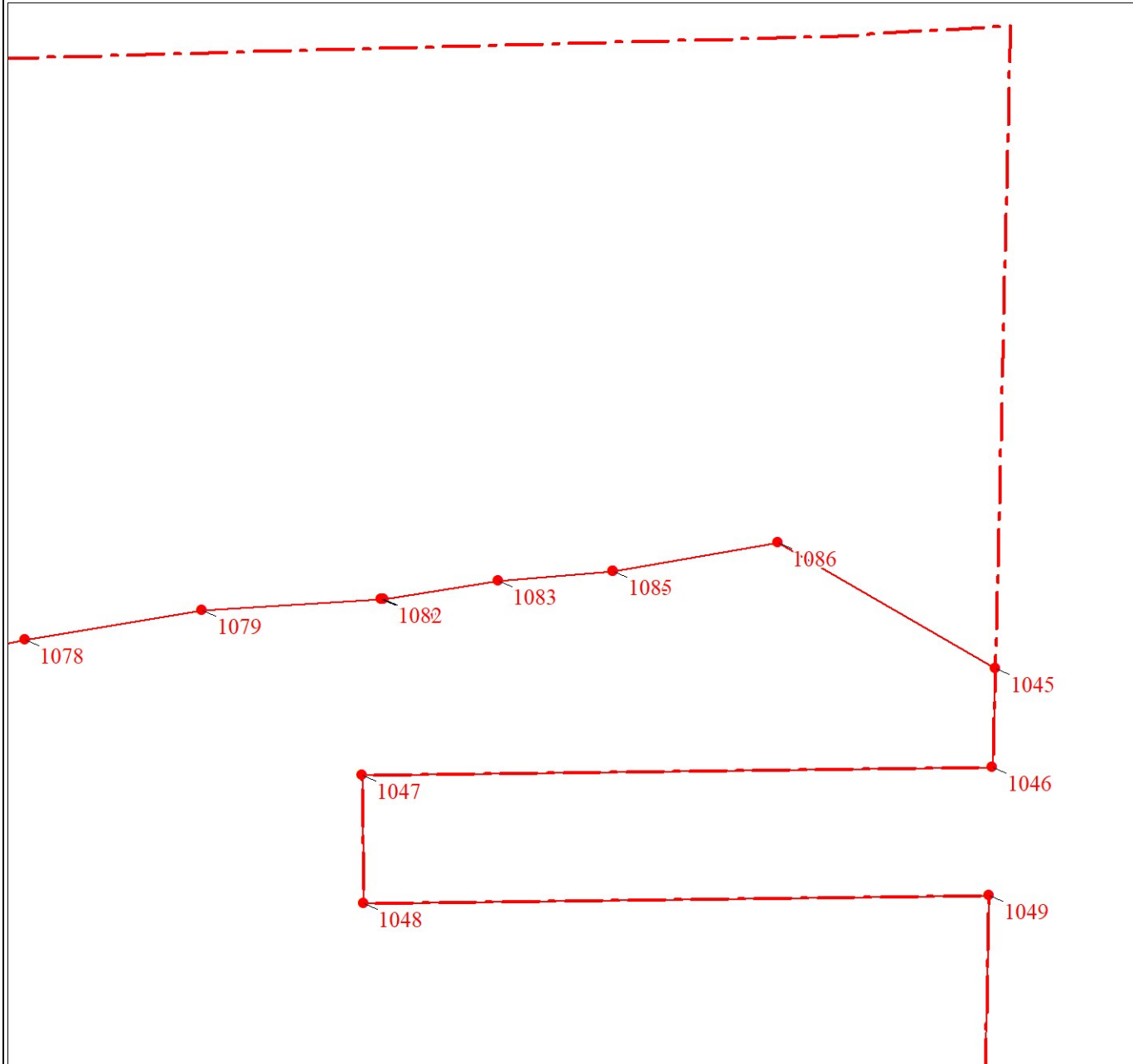
Подпись _____

Дата " ____ " _____ 20 г.

Место для оттиска печати (при наличии) лица, составившего описание местоположения границ объекта

План границ объекта

Выносной лист № 53



Масштаб 1:5000

Используемые условные знаки и обозначения:

Условные обозначения представлены на листе 85

Подпись _____

Дата " ____ " _____ 20 г.

Место для оттиска печати (при наличии) лица, составившего описание местоположения границ объекта

План границ объекта

Выносной лист № 54

164

16261 14

Масштаб 1:5000

Используемые условные знаки и обозначения:

Условные обозначения представлены на листе 85

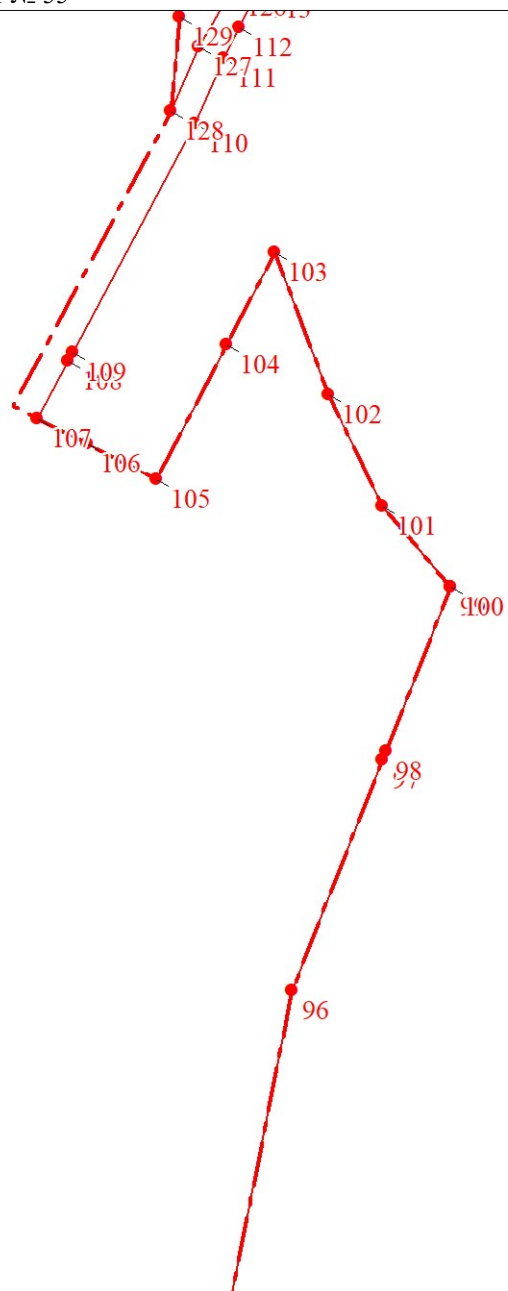
Подпись _____

Дата " ____ " _____ 20 г.

Место для оттиска печати (при наличии) лица, составившего описание местоположения границ объекта

План границ объекта

Выносной лист № 55



Масштаб 1:5000

Используемые условные знаки и обозначения:

Условные обозначения представлены на листе 85

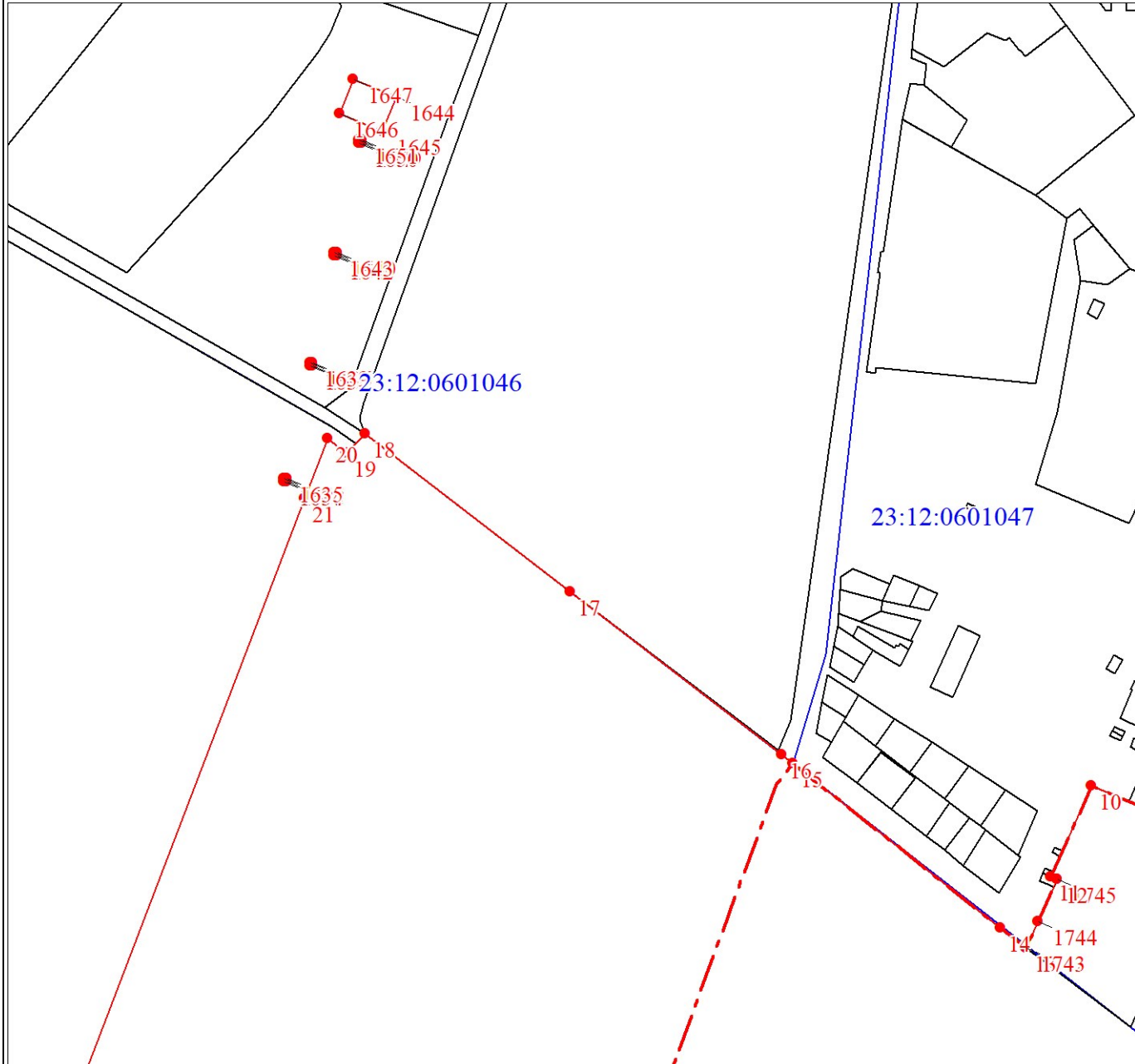
Подпись _____

Дата " ____ " _____ 20 г.

Место для оттиска печати (при наличии) лица, составившего описание местоположения границ объекта

План границ объекта

Выносной лист № 56



Масштаб 1:5000

Используемые условные знаки и обозначения:

Условные обозначения представлены на листе 85

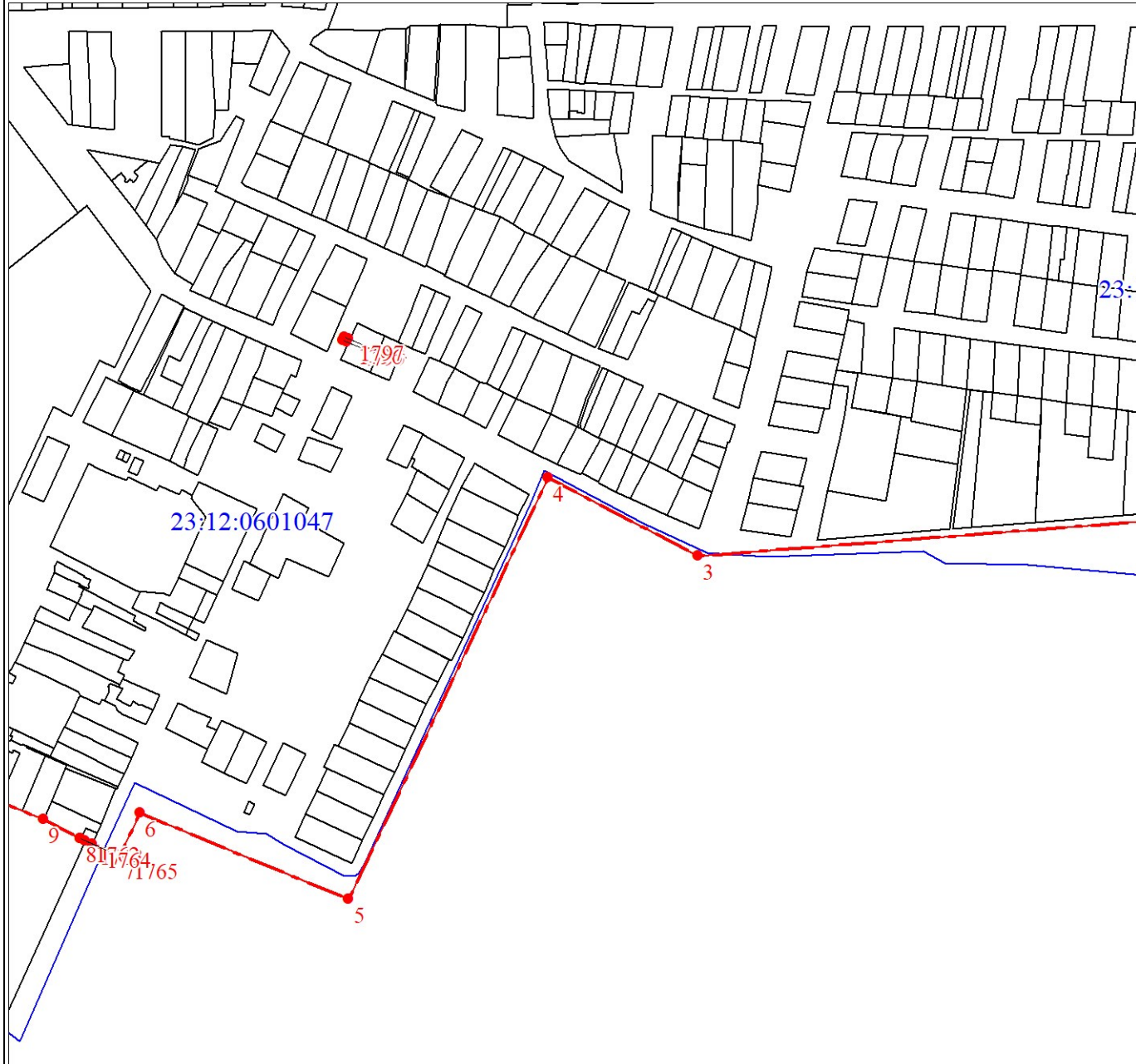
Подпись _____

Дата " ____ " _____ 20 г.

Место для оттиска печати (при наличии) лица, составившего описание местоположения границ объекта

План границ объекта

Выносной лист № 57



Масштаб 1:5000

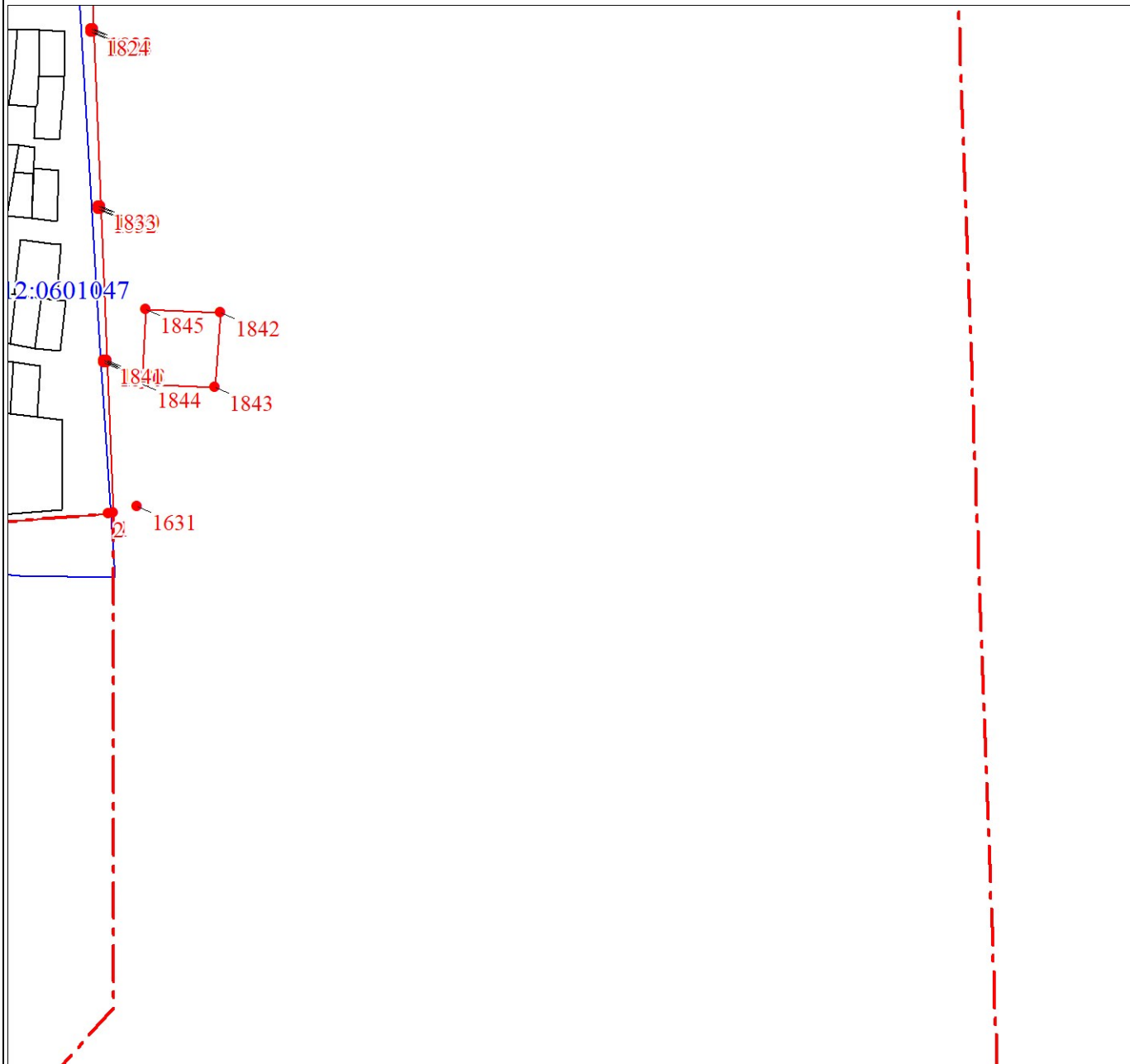
Используемые условные знаки и обозначения:

Условные обозначения представлены на листе 85

Подпись _____

Дата " ____ " _____ 20 г.

Место для оттиска печати (при наличии) лица, составившего описание местоположения границ объекта



Масштаб 1:5000

Используемые условные знаки и обозначения:

Условные обозначения представлены на листе 85

Подпись _____

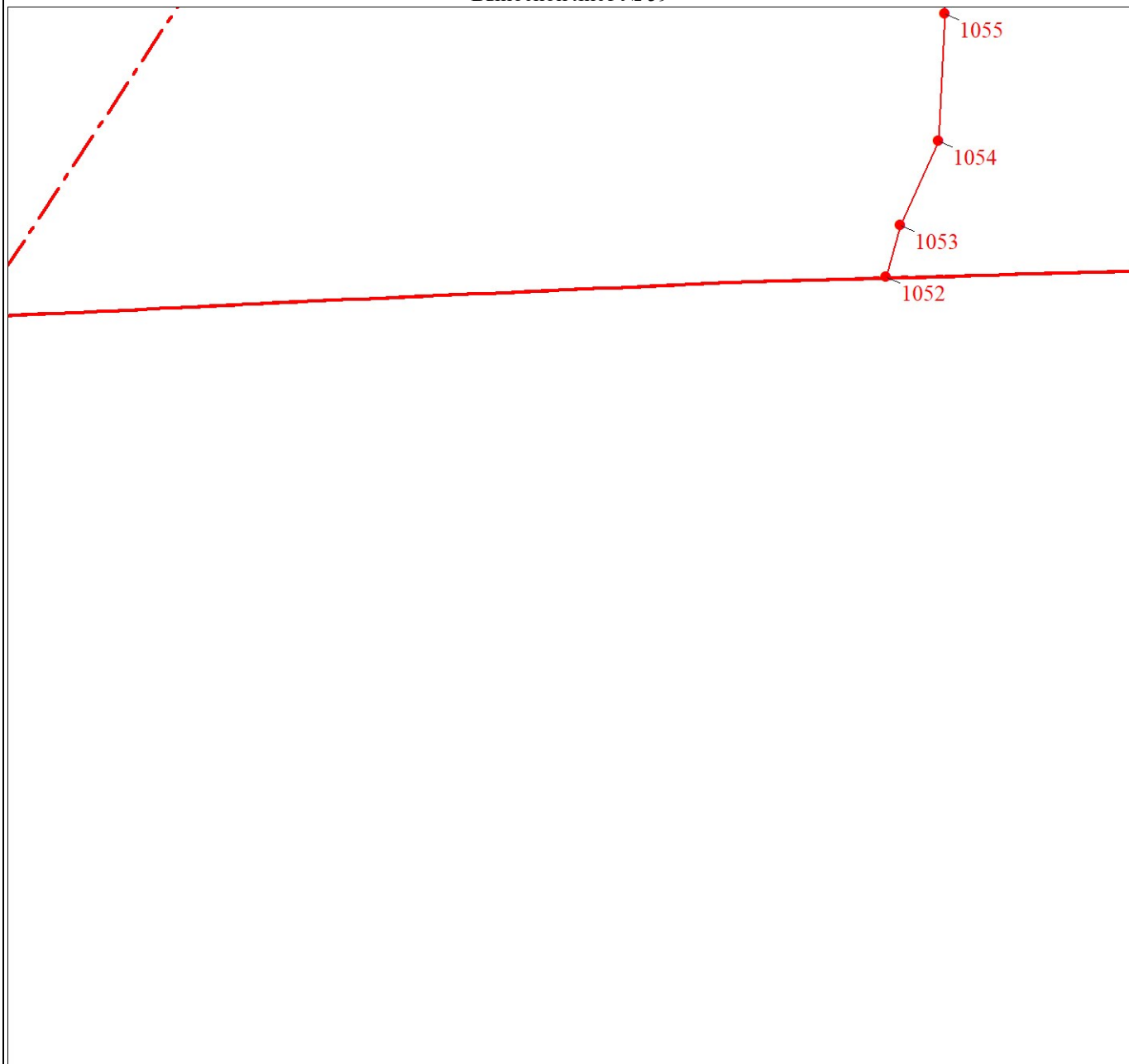
Дата " ____ " _____ 20 г.

Место для оттиска печати (при наличии) лица, составившего описание местоположения границ объекта

Раздел 4

План границ объекта

Выносной лист № 59



Масштаб 1:5000

Используемые условные знаки и обозначения:

Условные обозначения представлены на листе 85

Подпись _____


Дата " ____ " _____ 20 г.

Место для оттиска печати (при наличии) лица, составившего описание местоположения границ объекта

Раздел 4

План границ объекта

Выносной лист № 60



Масштаб 1:5000

Используемые условные знаки и обозначения:

Условные обозначения представлены на листе 85

Подпись _____

Дата " ____ " _____ 20 г.

Место для оттиска печати (при наличии) лица, составившего описание местоположения границ объекта

Раздел 4

План границ объекта

Выносной лист № 61



1050

Масштаб 1:5000

Используемые условные знаки и обозначения:

Условные обозначения представлены на листе 85

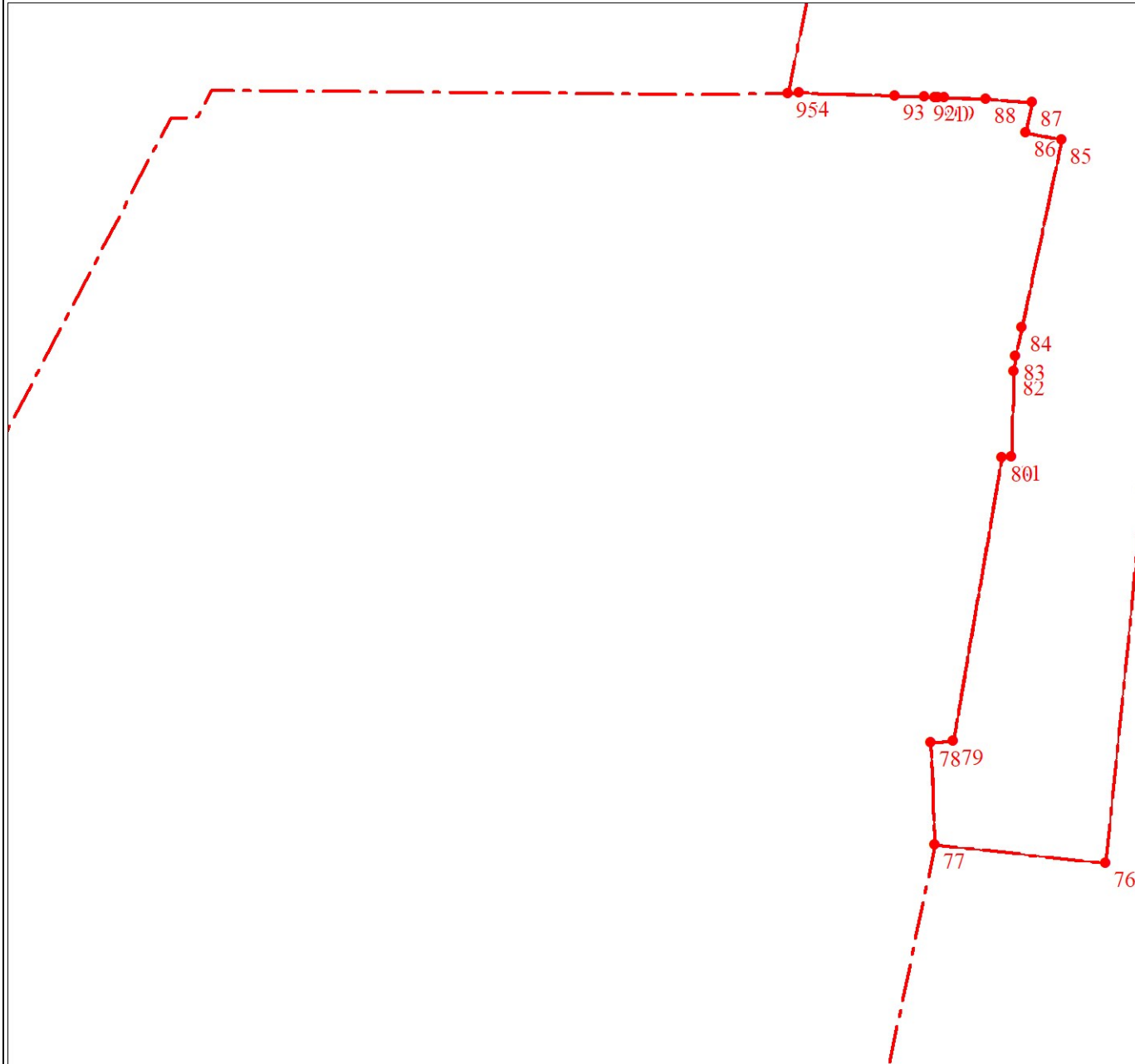
Подпись _____

Дата " ____ " _____ 20 г.

Место для оттиска печати (при наличии) лица, составившего описание местоположения границ объекта

План границ объекта

Выносной лист № 62



Масштаб 1:5000

Используемые условные знаки и обозначения:

Условные обозначения представлены на листе 85


Подпись _____

Дата " ____ " _____ 20 г.

Место для оттиска печати (при наличии) лица, составившего описание местоположения границ объекта

План границ объекта

Выносной лист № 63



Масштаб 1:5000

Используемые условные знаки и обозначения:

Условные обозначения представлены на листе 85

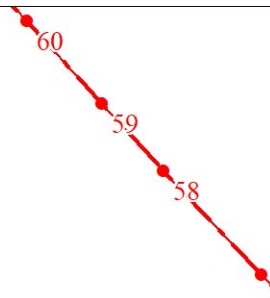
Подпись _____

Дата " ____ " _____ 20 г.

Место для оттиска печати (при наличии) лица, составившего описание местоположения границ объекта

План границ объекта

Выносной лист № 64



Масштаб 1:5000

Используемые условные знаки и обозначения:

Условные обозначения представлены на листе 85

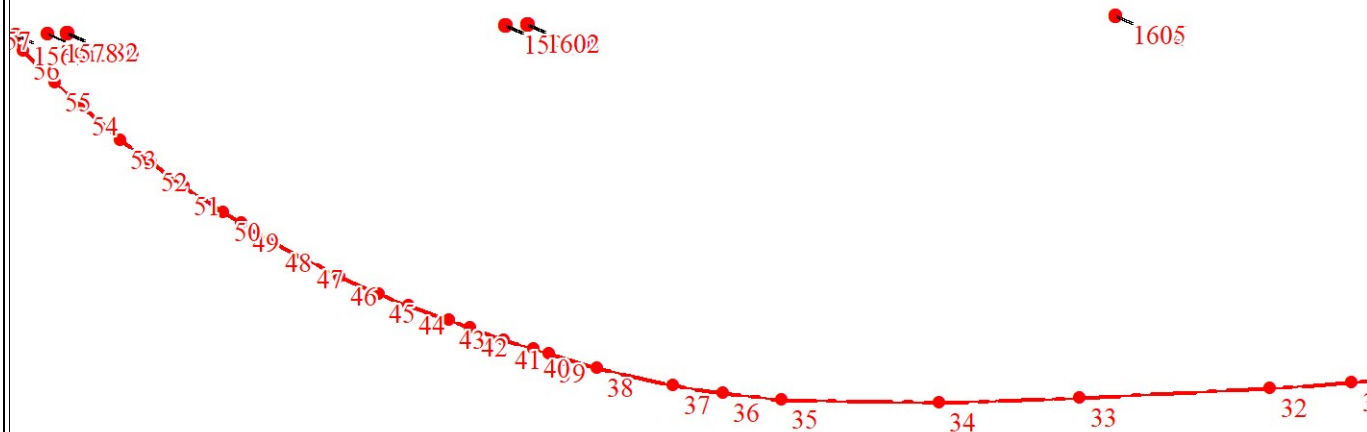
Подпись _____

Дата " ____ " _____ 20 г.

Место для оттиска печати (при наличии) лица, составившего описание местоположения границ объекта

План границ объекта

Выносной лист № 65



Масштаб 1:5000

Используемые условные знаки и обозначения:

Условные обозначения представлены на листе 85

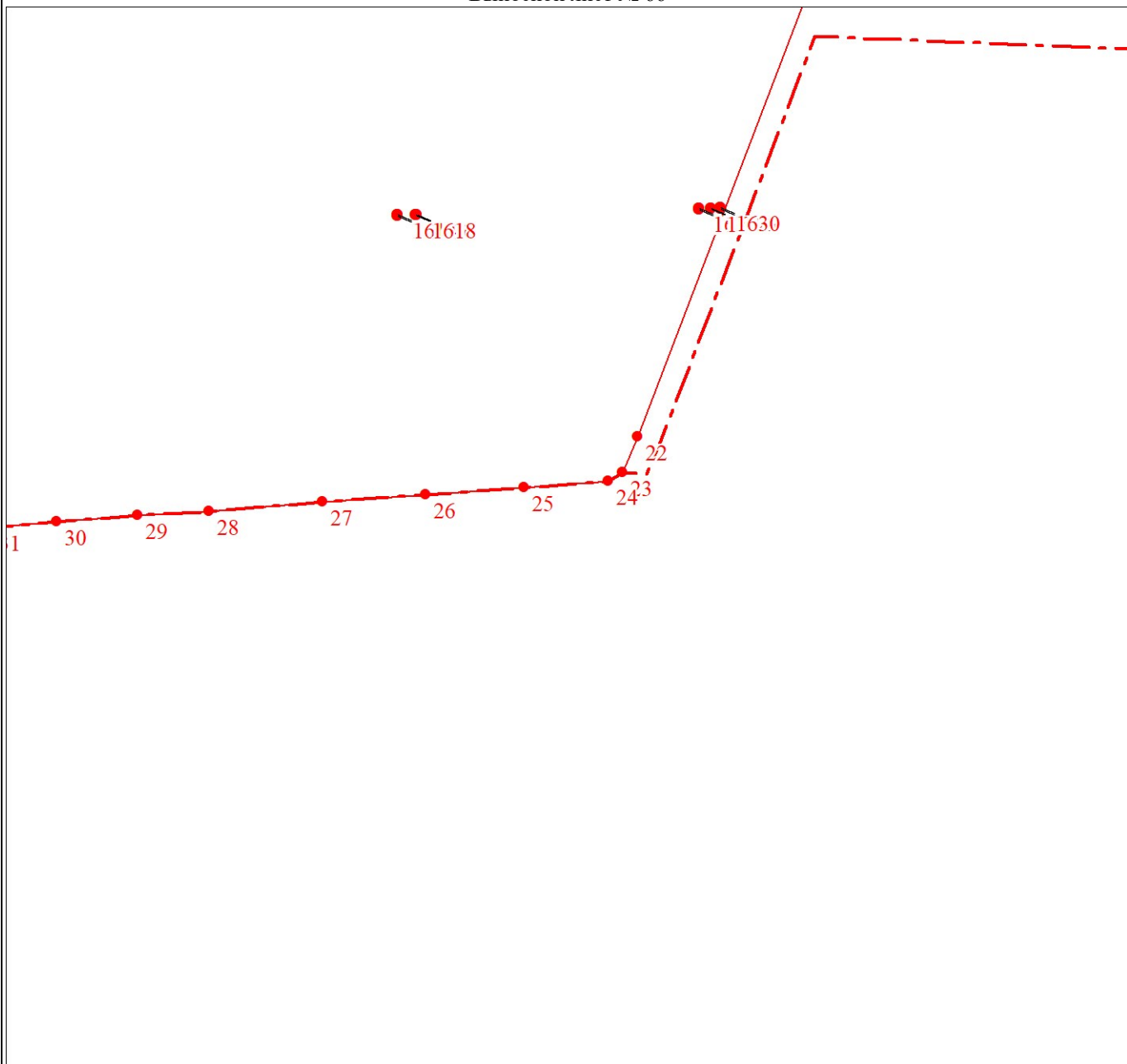
Подпись _____

Дата " ____ " _____ 20 г.

Место для оттиска печати (при наличии) лица, составившего описание местоположения границ объекта

План границ объекта

Выносной лист № 66



Масштаб 1:5000

Используемые условные знаки и обозначения:

Условные обозначения представлены на листе 85

Подпись _____

Дата "___" _____ 20 г.

Место для оттиска печати (при наличии) лица, составившего описание местоположения границ объекта

Текстовое описание местоположения границ объекта		
Прохождение границы		Описание прохождения границы
от точки	до точки	
1	2	3
-	-	-