



**УСЛОВНЫЕ ОБОЗНАЧЕНИЯ**

**ГРАНИЦЫ**

- Граница территориальной единицы
- Граница административной территории
- Граница территориальной единицы
- Граница населенного пункта

**ПОВЕРХНОСТНЫЕ ВОДНЫЕ ОБЪЕКТЫ**

- Водный объект (ручей, канал)

**ФУНКЦИОНАЛЬНЫЕ ЗОНЫ**

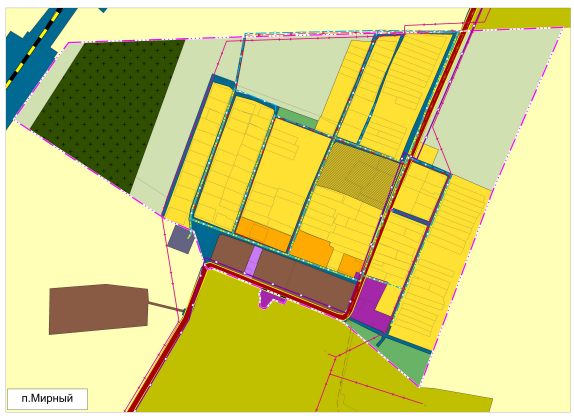
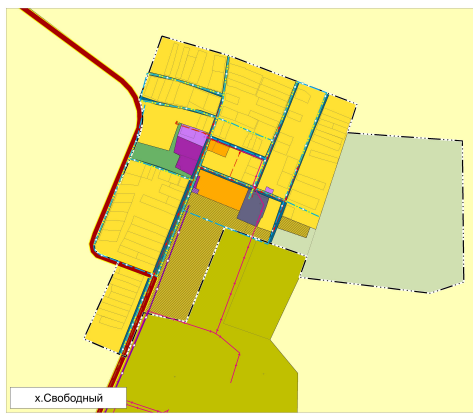
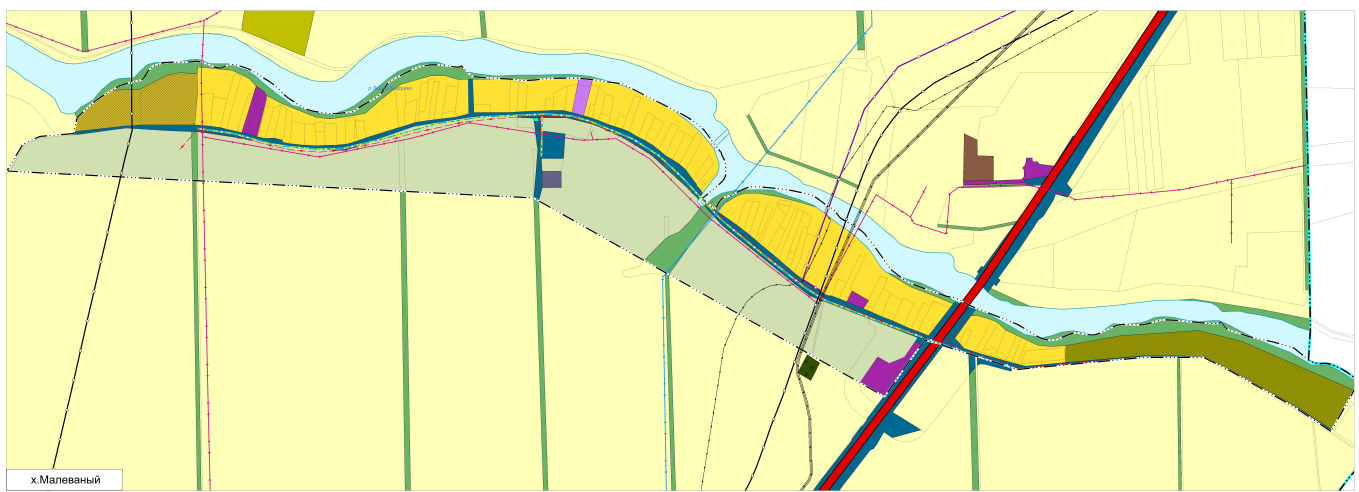
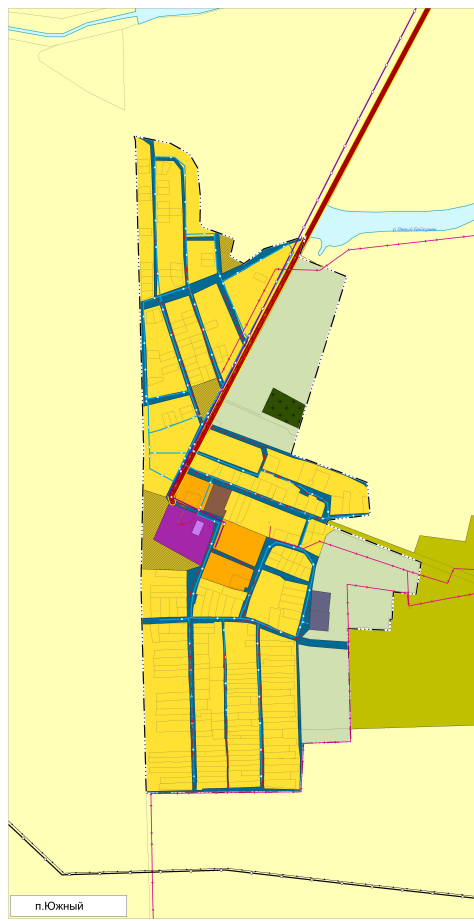
- Зона территории сельскохозяйственных земель (земли населенных пунктов)
- Зона территории для размещения объектов складского назначения
- Зона территории для размещения объектов складского назначения (для размещения объектов складского назначения)
- Зона территории для размещения объектов складского назначения (для размещения объектов складского назначения)
- Зона территории для размещения объектов складского назначения (для размещения объектов складского назначения)
- Многофункциональная общественно-деловая зона
- Производственная зона
- Зона инженерной инфраструктуры
- Зона транспортной инфраструктуры
- Зона инженерно-технического назначения
- Зона специализированного назначения
- Производственная зона специализированного назначения
- Зона размещения объектов складского назначения (склады, базы, склады, базы, склады, базы)
- Зона отдыха
- Зона зеленая
- Зона зеленая
- Зона зеленая и развлекательная
- Зона зеленая (территория специального назначения)
- Зона зеленая (территория)
- Зона зеленая

**ОБЪЕКТЫ ТРАНСПОРТНОЙ ИНФРАСТРУКТУРЫ**

- Магистральный путь общего пользования
- Магистральный путь общего пользования
- Автомобильные дороги федерального назначения
- Автомобильные дороги регионального или межмуниципального назначения
- Автомобильные дороги местного назначения

**ОБЪЕКТЫ ИНЖЕНЕРНОЙ ИНФРАСТРУКТУРЫ**

- Магистральный газопровод
- Газопровод районного/местного назначения
- Магистральный водопровод
- Линия электропередачи 220 кВ
- Линия электропередачи 110 кВ
- Линия электропередачи 35 кВ
- Линия электропередачи 10 кВ
- Линия связи
- Линия волоконно-оптической связи
- Водопровод
- Канализация
- Линия электропередачи



Примечание:  
- проектная ситуация в соответствии с МСЭ-23  
- проект разработан в программе MapInfo

№ документа	ИЗМ.	ДАТА	СОДЕРЖАНИЕ	2022 год	Экземпляр: 1	Исполнитель: А.И.И.И.	Проверенный: А.И.И.И.	Согласованный: А.И.И.И.	Утвержденный: А.И.И.И.
Исполнитель:	И.И.И.	И.И.И.	И.И.И.	И.И.И.	И.И.И.	И.И.И.	И.И.И.	И.И.И.	И.И.И.
Проверенный:	И.И.И.	И.И.И.	И.И.И.	И.И.И.	И.И.И.	И.И.И.	И.И.И.	И.И.И.	И.И.И.
Согласованный:	И.И.И.	И.И.И.	И.И.И.	И.И.И.	И.И.И.	И.И.И.	И.И.И.	И.И.И.	И.И.И.
Утвержденный:	И.И.И.	И.И.И.	И.И.И.	И.И.И.	И.И.И.	И.И.И.	И.И.И.	И.И.И.	И.И.И.

Исполнитель: А.И.И.И.  
Проверенный: А.И.И.И.  
Согласованный: А.И.И.И.  
Утвержденный: А.И.И.И.

ИЗДАТЕЛЬСТВО: И.И.И.И.

ИЗДАТЕЛЬСТВО: И.И.И.И.