

ФРАГМЕНТЫ КАРТЫ ГРАДОСТРОИТЕЛЬНЫХ ОГРАНИЧЕНИЙ П. ЮЖНЫЙ, Х. МАЛЕВАНЫЙ, Х. СВОБОДНЫЙ, П. МИРНЫЙ М 1:5 000



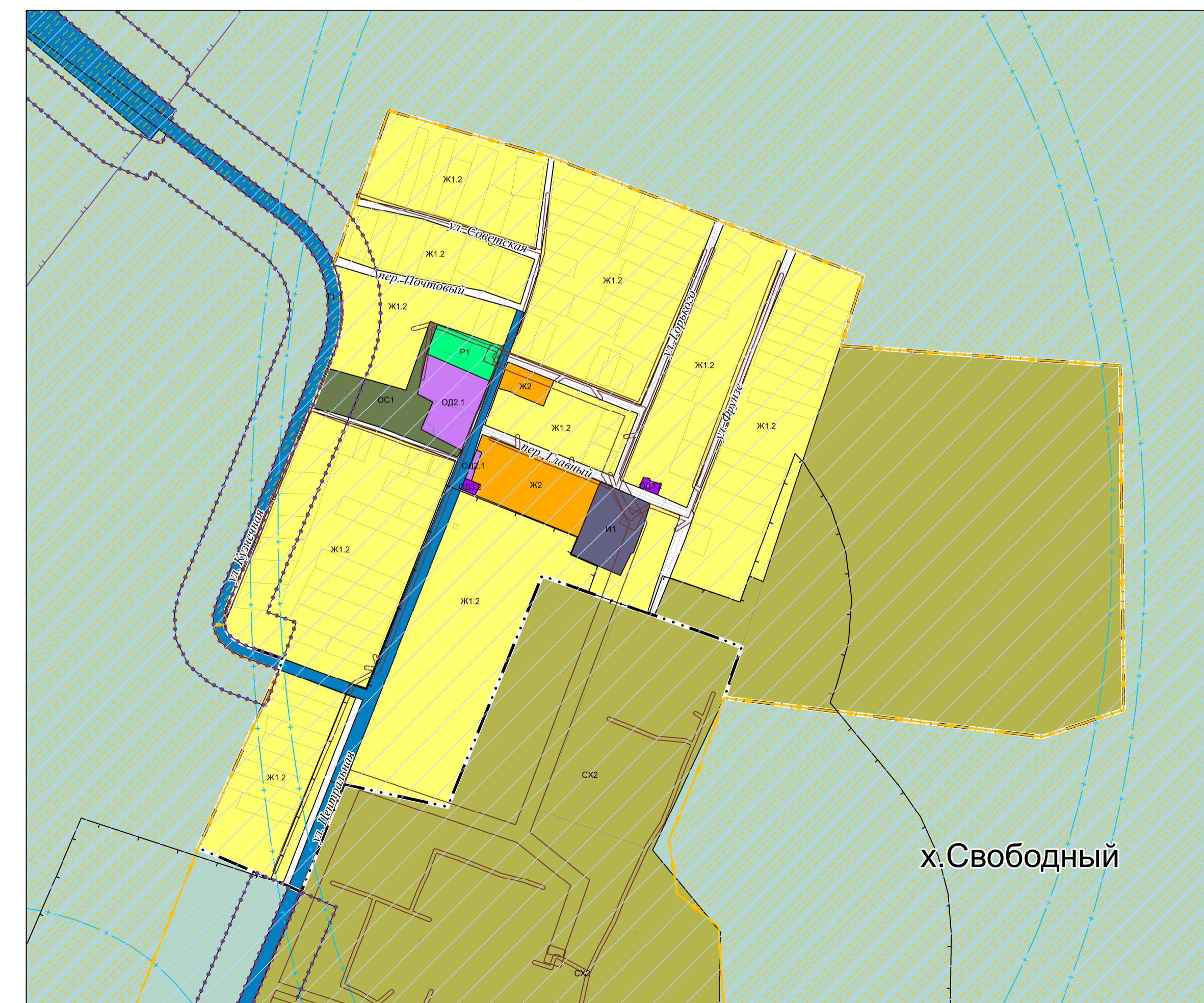
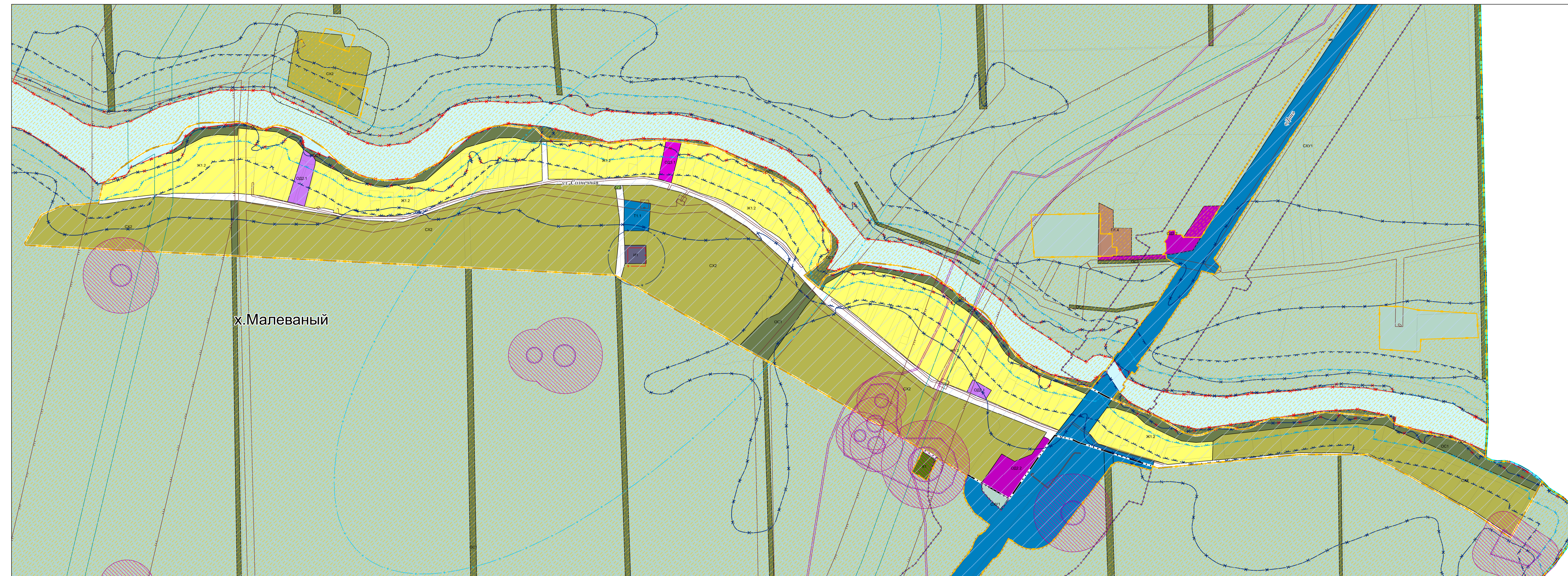
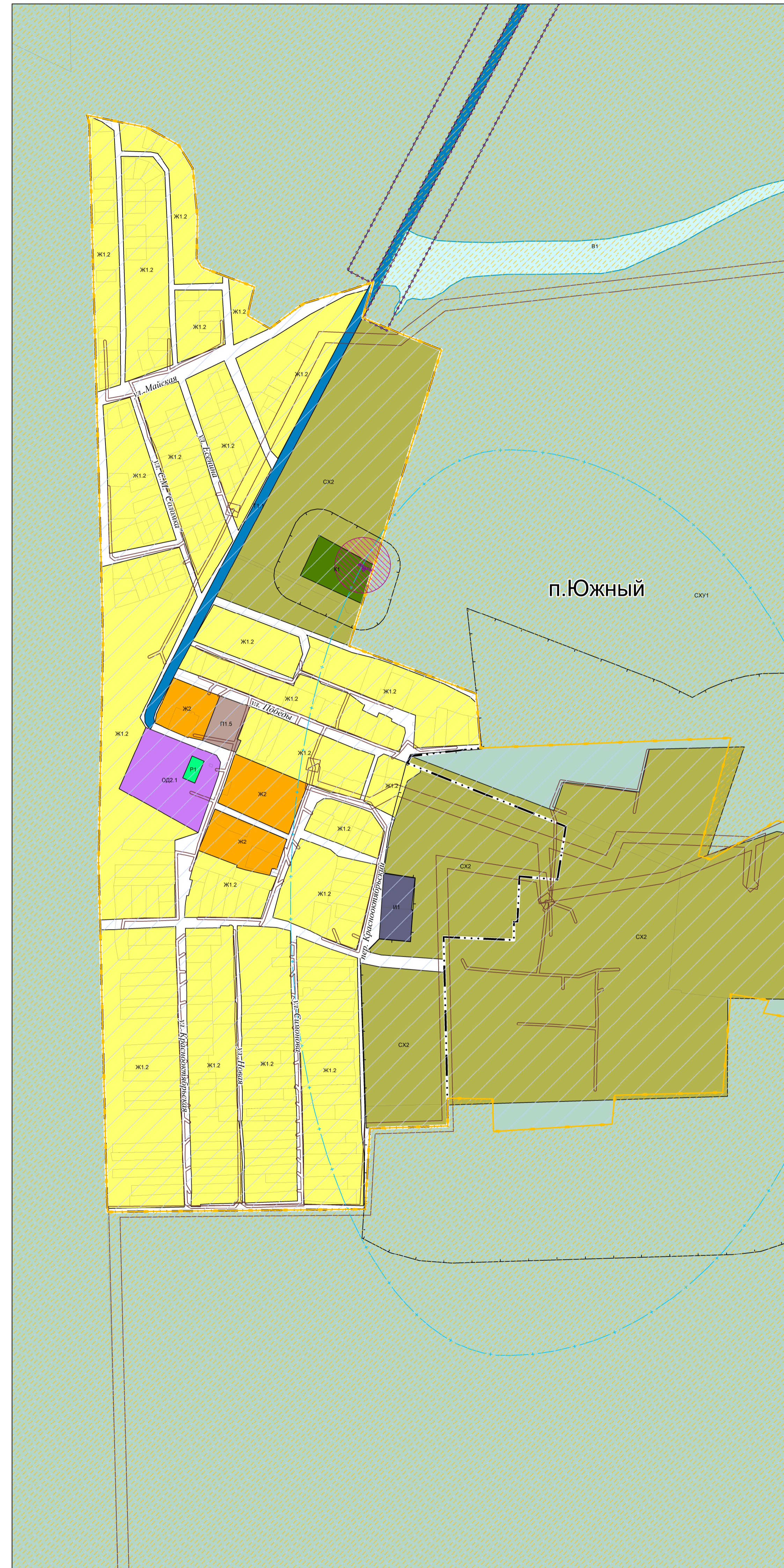
УСЛОВНЫЕ ОБОЗНАЧЕНИЯ

АДМИНИСТРАТИВНО-ТЕРРИТОРИАЛЬНЫЕ ГРАНИЦЫ

- Граница муниципального района
- Граница городского поселения
- Граница сельского поселения
- Граница населенного пункта
- Проектируемая граница населенного пункта

ГРАНИЦЫ ЗОН С ОСОБИМИ УСЛОВИЯМИ ИСПОЛЬЗОВАНИЯ ТЕРРИТОРИИ

- Первый пояс зоны санитарной охраны источника водоснабжения
- Второй пояс зоны санитарной охраны источника водоснабжения
- Третий пояс зоны санитарной охраны источника водоснабжения
- Прибрежная защитная полоса
- Водоохранная зона
- Береговая полоса
- Охранная зона объектов электросетевого хозяйства (вдоль линий электропередачи, вблизи подстанций)
- Охранная зона газопроводов и систем газоснабжения
- Охранная зона линий и сооружений связи
- Охранная зона нефтепроводов
- Охранная зона геодезического пункта
- Охранная зона стационарных пунктов наблюдений за состоянием окружающей природной среды, ее загрязнением
- Зона затопления
- Зона подтопления
- Придорожная полоса
- Санитарно-защитная зона предприятий, сооружений и иных объектов
- Санитарный разрыв линий железнодорожного транспорта
- Санитарный разрыв магистральных трубопроводов углеводородного сырья
- Территория Краснодарского лесничества Усть-Лабинского участка лесничества
- Иные особо охраняемые природные территории
- Охотничьи угодья
- Граница территории объекта культурного наследия
- Охранная зона объекта культурного наследия
- Зона охраняемого природного ландшафта
- Зона рекультивации застройки и хозяйственной деятельности
- Лицензионные участки
- Месторождения неметаллических полезных ископаемых
- Месторождения подземных вод
- Приаэродромная территория аэродрома Кореновск
- Первая и вторая полосы приаэродромной территории аэродрома Кореновск
- Сельская полоса приаэродромной территории аэродрома Кореновск



Примечание:
- принята система координат МСК-23
- проект разработан в программе MapInfo

| Муниципальный контракт МК-68 от 22.12.2023г. | | | | | |
|--|-----|------|--------|------|------|
| Правила землепользования и застройки Кореновского городского поселения Крымского района | | | | | |
| Изм. | Код | Лист | № Фол. | Дата | Дата |
| 01 | 001 | 1 | 1 | 2023 | 2023 |
| 02 | 002 | 2 | 2 | 2024 | 2024 |
| 03 | 003 | 3 | 3 | 2024 | 2024 |

Фрагменты карты градостроительных ограничений территории

ООО "Геонадстр"
2024 г.