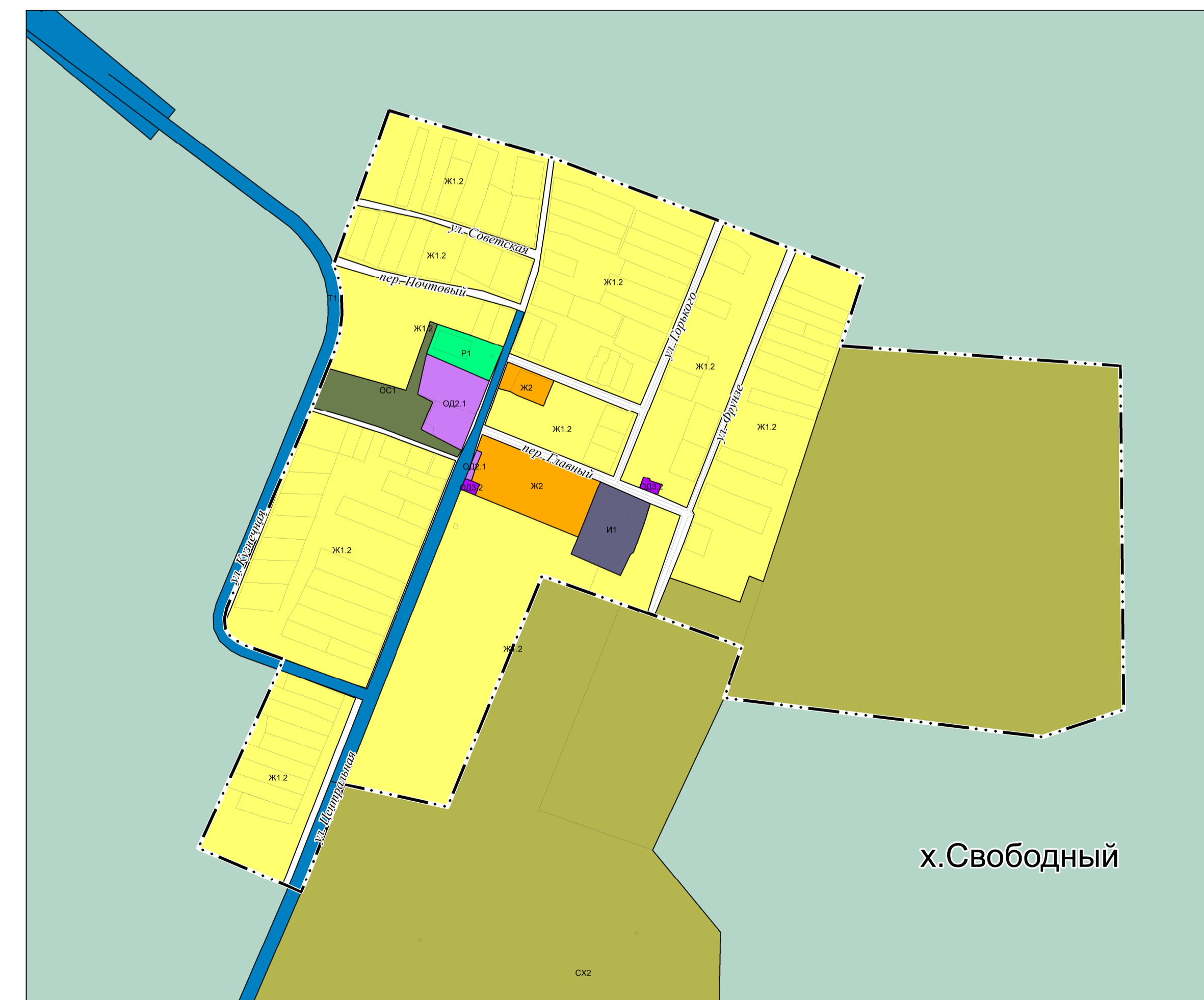
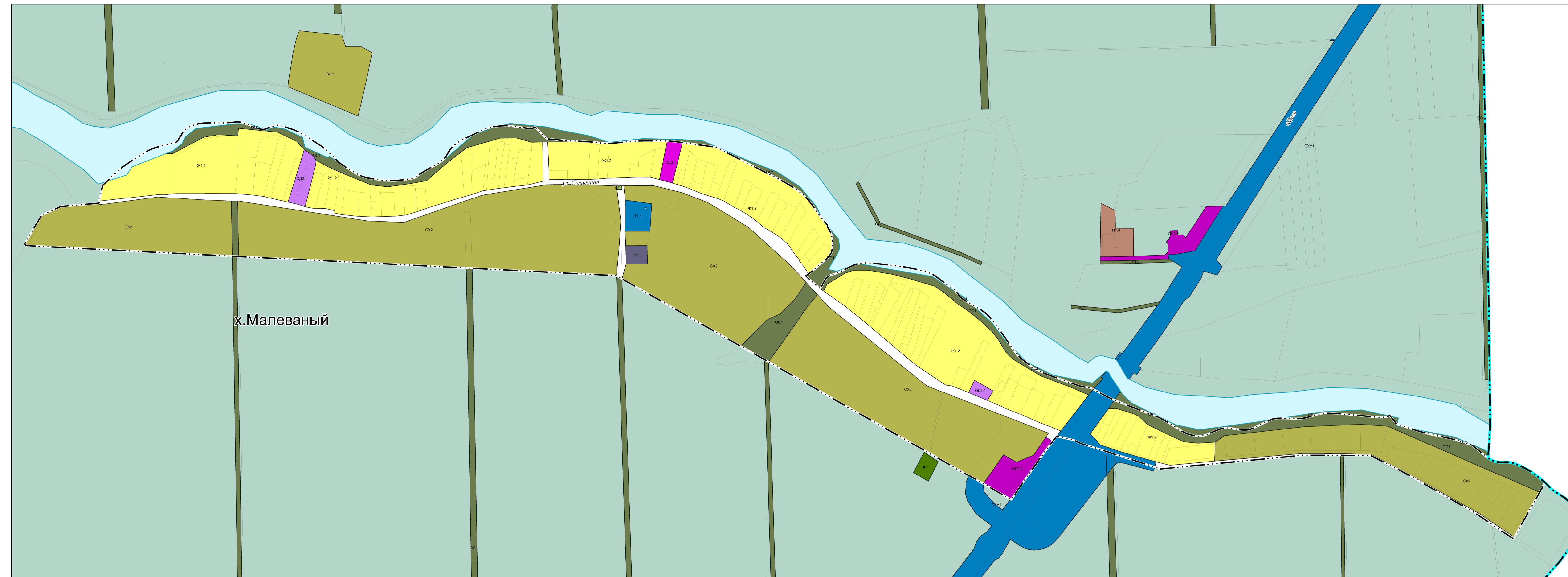
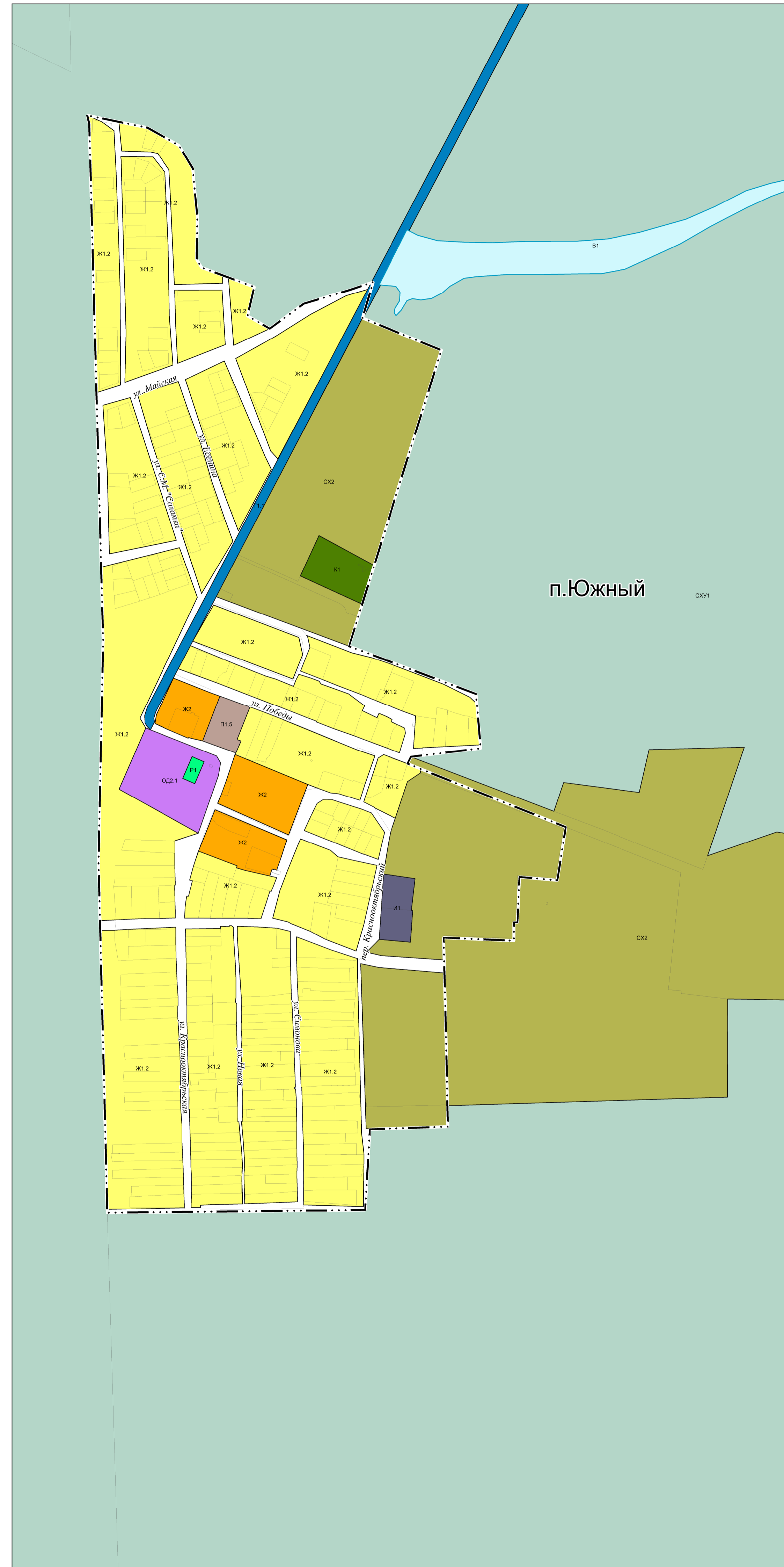


ФРАГМЕНТ КАРТЫ ГРАДОСТРОИТЕЛЬНОГО ЗОНИРОВАНИЯ.
П. ЮЖНЫЙ, Х. МАЛЕВАНЫЙ, Х. СВОБОДНЫЙ, П. МИРНЫЙ М 1:5 000



УСЛОВНЫЕ ОБОЗНАЧЕНИЯ

- АДМИНИСТРАТИВНО-ТЕРРИТОРИАЛЬНЫЕ ГРАНИЦЫ**
- Граница муниципального района
 - Граница городского поселения
 - Граница сельского поселения
 - Граница населенного пункта
 - Проектируемая граница населенного пункта
- ТЕРРИТОРИАЛЬНЫЕ ЗОНЫ**
- Жилые зоны**
- ЖК1.1** — зона застройки индивидуальными жилыми домами
 - ЖК1.2** — зона застройки индивидуальными жилыми домами с совмещением домашнего скота и птицы
 - ЖЗ** — зона застройки малоэтажными жилыми домами
 - ЖС** — зона застройки среднеэтажными жилыми домами
 - ЖМ** — зона застройки многоквартирными жилыми домами
- Общественно-деловые зоны**
- ОД1** — общественно-деловая зона
 - ОД2.1** — минифункциональная общественно-деловая зона
 - ОД2.2** — минифункциональная общественно-деловая зона вдоль магистральных въездных маршрутов
 - ОД3.1** — зона застройки объектами образования и научной деятельности
 - ОД3.2** — зона застройки объектами здравоохранения
 - ОД4** — зона религиозного использования
- Производственные зоны**
- П1.2** — зона размещения производственных объектов III-IV класса опасности
 - П1.3** — зона размещения производственных объектов III-IV класса опасности
 - П1.4** — зона размещения производственных объектов IV-V класса опасности
 - П1.5** — зона размещения производственных объектов V класса опасности
- Зоны инженерной инфраструктуры**
- И1** — зона инженерной инфраструктуры
- Зоны транспортной инфраструктуры**
- Т1.1** — зона транспортной инфраструктуры
 - Т1.2** — зона железнодорожного транспорта
- Зоны сельскохозяйственного использования**
- СХ1** — зона сельскохозяйственных угодий в составе границ населенного пункта
 - СХ2** — зона сельскохозяйственных предприятий
 - СХУ1** — зона сельскохозяйственных угодий в составе земель сельскохозяйственного назначения
- Зоны рекреационного назначения**
- ОП1** — зона зеленых насаждений общего пользования
 - Р1** — зона рекреационного назначения
 - ЗО1.1** — зона отдыха
 - ЗО1.2** — зона пляжей
 - ООП1** — зона особо охраняемых природных территорий
- Зоны специального назначения**
- К1** — зона ритуальной деятельности
 - ОТ1** — зона размещения объектов обращения с отходами
 - ОС1** — зона озелененных территорий специального назначения
- Зоны военных объектов и режимных территорий**
- РТ1** — зона режимных территорий
- Зоны лесов**
- Л1** — зона лесов, расположенных на землях лесного фонда, за границами населенных пунктов
- Иные зоны**
- УДС1** — зона улично-дорожной сети
 - В1** — зона автотариф



Примечание:
- принята система координат МСК-23
- проект разработан в программе MapInfo

Муниципальный контракт МК-68 от 22.12.2023г.					
Правила землепользования и застройки Кореновского городского поселения Крымского района					
Изм.	Код	Лист	№ докум.	Подп.	Дата
001	001	001	001	001	001
002	002	002	002	002	002
003	003	003	003	003	003
004	004	004	004	004	004
005	005	005	005	005	005
006	006	006	006	006	006
007	007	007	007	007	007
008	008	008	008	008	008
009	009	009	009	009	009
010	010	010	010	010	010
011	011	011	011	011	011
012	012	012	012	012	012
013	013	013	013	013	013
014	014	014	014	014	014
015	015	015	015	015	015
016	016	016	016	016	016
017	017	017	017	017	017
018	018	018	018	018	018
019	019	019	019	019	019
020	020	020	020	020	020
021	021	021	021	021	021
022	022	022	022	022	022
023	023	023	023	023	023
024	024	024	024	024	024
025	025	025	025	025	025
026	026	026	026	026	026
027	027	027	027	027	027
028	028	028	028	028	028
029	029	029	029	029	029
030	030	030	030	030	030
031	031	031	031	031	031
032	032	032	032	032	032
033	033	033	033	033	033
034	034	034	034	034	034
035	035	035	035	035	035
036	036	036	036	036	036
037	037	037	037	037	037
038	038	038	038	038	038
039	039	039	039	039	039
040	040	040	040	040	040
041	041	041	041	041	041
042	042	042	042	042	042
043	043	043	043	043	043
044	044	044	044	044	044
045	045	045	045	045	045
046	046	046	046	046	046
047	047	047	047	047	047
048	048	048	048	048	048
049	049	049	049	049	049
050	050	050	050	050	050
051	051	051	051	051	051
052	052	052	052	052	052
053	053	053	053	053	053
054	054	054	054	054	054
055	055	055	055	055	055
056	056	056	056	056	056
057	057	057	057	057	057
058	058	058	058	058	058
059	059	059	059	059	059
060	060	060	060	060	060
061	061	061	061	061	061
062	062	062	062	062	062
063	063	063	063	063	063
064	064	064	064	064	064
065	065	065	065	065	065
066	066	066	066	066	066
067	067	067	067	067	067
068	068	068	068	068	068
069	069	069	069	069	069
070	070	070	070	070	070
071	071	071	071	071	071
072	072	072	072	072	072
073	073	073	073	073	073
074	074	074	074	074	074
075	075	075	075	075	075
076	076	076	076	076	076
077	077	077	077	077	077
078	078	078	078	078	078
079	079	079	079	079	079
080	080	080	080	080	080
081	081	081	081	081	081
082	082	082	082	082	082
083	083	083	083	083	083
084	084	084	084	084	084
085	085	085	085	085	085
086	086	086	086	086	086
087	087	087	087	087	087
088	088	088	088	088	088
089	089	089	089	089	089
090	090	090	090	090	090
091	091	091	091	091	091
092	092	092	092	092	092
093	093	093	093	093	093
094	094	094	094	094	094
095	095	095	095	095	095
096	096	096	096	096	096
097	097	097	097	097	097
098	098	098	098	098	098
099	099	099	099	099	099
100	100	100	100	100	100