

# ФРАГМЕНТ КАРТЫ ГРАДОСТРОИТЕЛЬНОГО ЗОНИРОВАНИЯ. П. ЮЖНЫЙ, Х. МАЛЕВАНЫЙ, Х. СВОБОДНЫЙ, П. МИРНЫЙ М 1:5 000

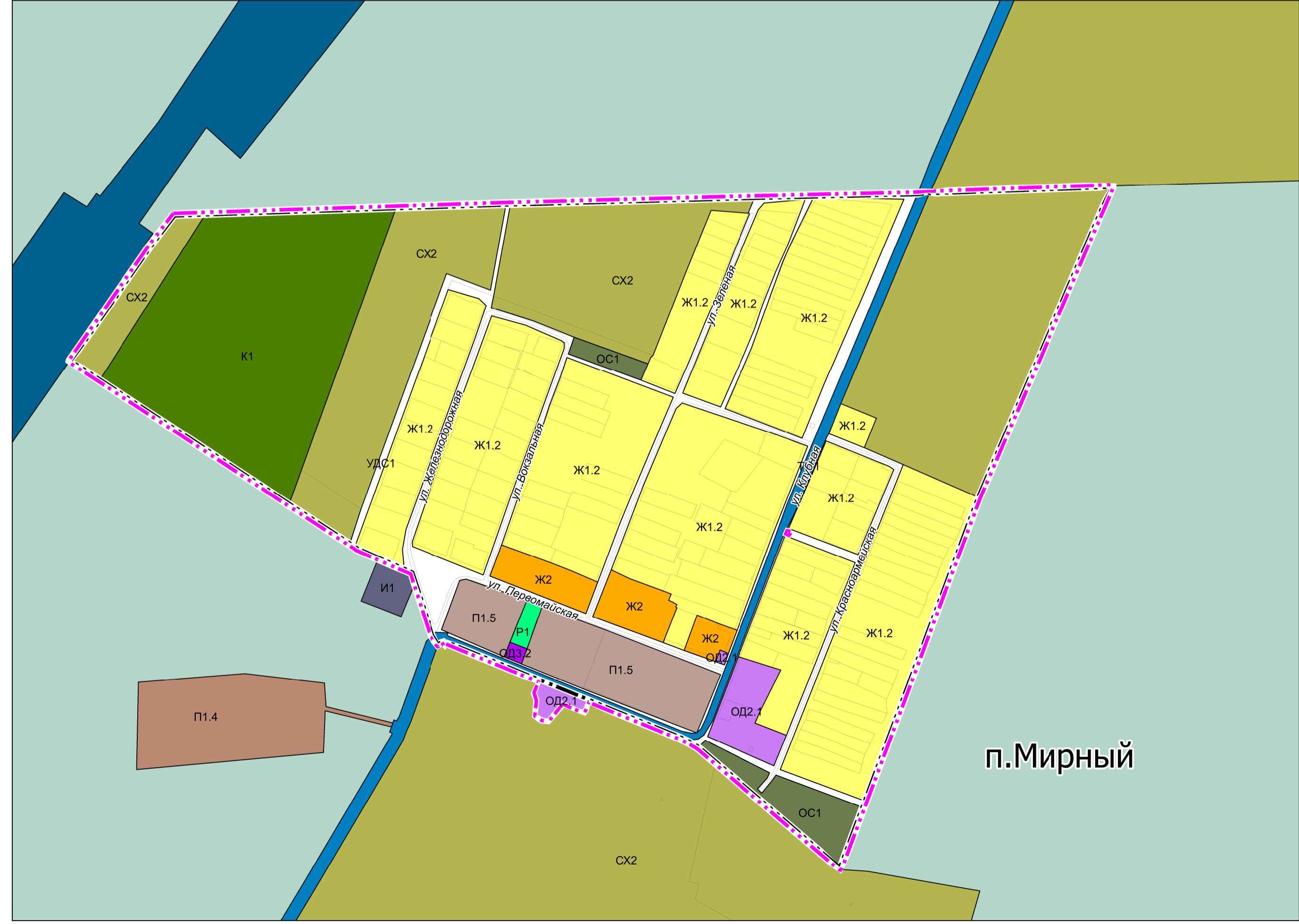
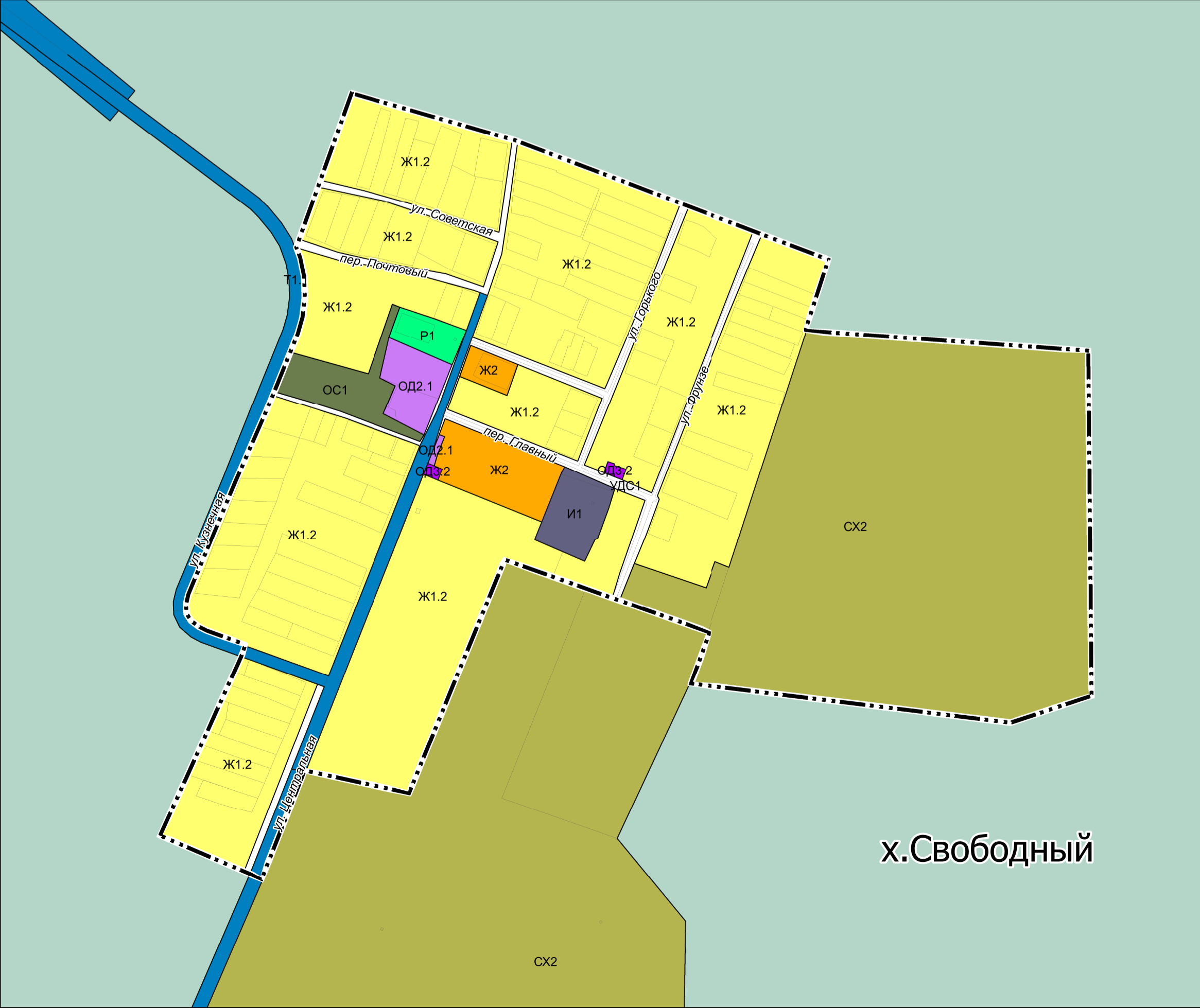
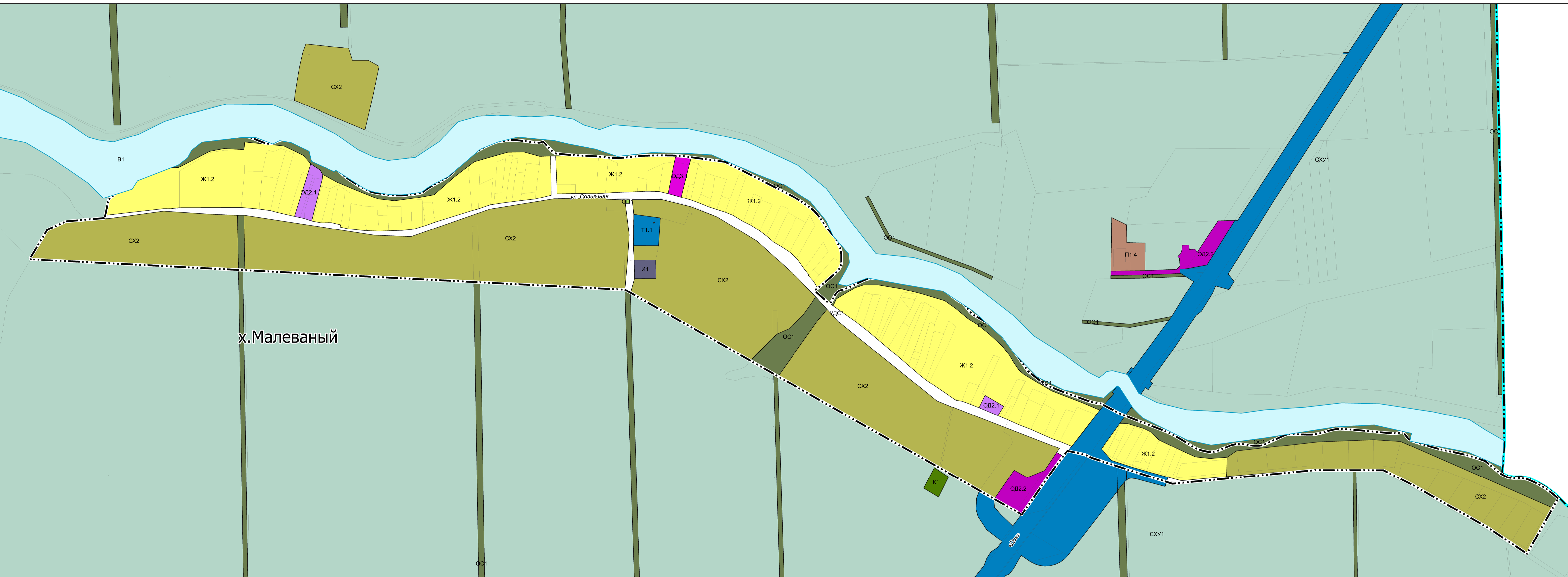
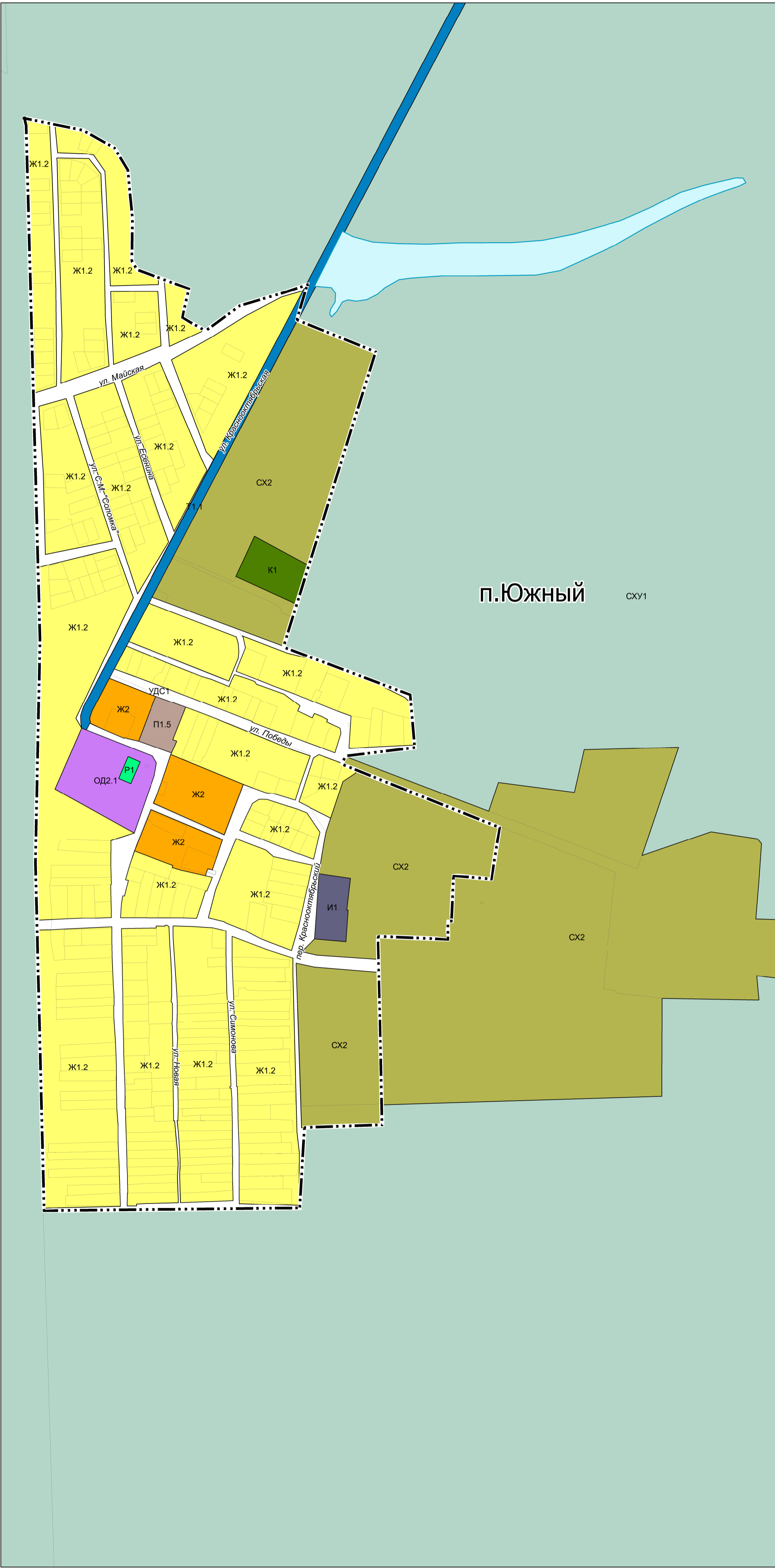


## УСЛОВНЫЕ ОБОЗНАЧЕНИЯ

- ГРАНИЦЫ**
- Граница муниципального района
  - Граница городского поселения
  - Граница сельского поселения
  - Граница населенного пункта
  - Проектируемая граница населенного пункта

## ТЕРРИТОРИАЛЬНЫЕ ЗОНЫ

- Жилые зоны**
- ЖК1.1** Зона застройки индивидуальными жилыми домами
  - ЖК1.2** Зона застройки индивидуальными жилыми домами с сохранением дачного сектора и огорода
  - ЖК2** Зона застройки малоэтажными жилыми домами
  - ЖК3** Зона застройки среднеэтажными жилыми домами
  - ЖК4** Зона застройки многоэтажными жилыми домами
- Общественно-деловые зоны**
- ОД1** Общественно-деловая зона
  - ОД2.1** Многофункциональная общественно-деловая зона
  - ОД2.2** Многофункциональная общественно-деловая зона общегородского значения вдоль магистральных въездных маршрутов
  - ОД3.1** Зона специализированной общественной застройки объектами образования и научной деятельности
  - ОД3.2** Зона специализированной общественной застройки объектами здравоохранения
  - ОД4** Зона религиозного использования
- Производственные зоны**
- П1.1** Производственная зона размещения предприятий молочно-мясной промышленности
  - П1.2** Производственная зона размещения предприятий, производств и объектов II-V класса опасности
  - П1.3** Производственная зона размещения предприятий, производств и объектов III-IV класса опасности
  - П1.4** Производственная зона размещения предприятий, производств и объектов IV-V класса опасности
  - П1.5** Производственная зона размещения предприятий, производств и объектов V класса опасности
- Зоны инженерной инфраструктуры**
- И1** Зона инженерной инфраструктуры
- Зоны транспортной инфраструктуры**
- Т1.1** Зона транспортной инфраструктуры
  - Т1.2** Зона транспортной инфраструктуры объектов железнодорожного транспорта
  - УДС1** Зона улично-дорожной сети
- Зоны сельскохозяйственного использования**
- СК1** Зона сельскохозяйственных угодий в составе границ населенного пункта
  - СК2** Зона сельскохозяйственных предприятий
  - СКУ1** Зона сельскохозяйственных угодий в составе земель сельскохозяйственного назначения
- Зоны рекреационного назначения**
- ОП1** Зона зеленых насаждений общего пользования
  - Р1** Зона рекреационного назначения
  - ЗО1.1** Зона отдыха
  - ЗО1.2** Зона отдыха для размещения пляжей
  - ООП1** Зона особо охраняемых природных территорий
- Зоны специального назначения**
- К1** Зона ритуальной деятельности
  - ОТ1** Зона размещения объектов обращения с отходами
  - ОС1** Зона озелененных территорий специального назначения
- Зоны военных объектов и режимных территорий**
- РТ1** Зона режимных территорий
- Зоны лесов**
- ЛБ1** Зона лесов, расположенных на землях лесного фонда, за границами населенных пунктов
- Иные зоны**
- В1** Зона автотаров



Примечание:  
- принята система координат МСК-23  
- проект разработан в программе MapInfo

Муниципальный контракт МК-68 от 22.12.2023г.					
Правила землепользования и застройки Кореновского городского поселения Кореновского района					
Изм.	Код	Лист	№ докум.	Подп.	Дата
ГЛП		Будова			
ГМИ		Гарришова			
Правила землепользования и застройки					страниц
					лист
					лист
Фрагмент карты градостроительного зонирования п. Южный, х. Малева́ный, х. Свободный, п. Мирный М 1:5 000					ООО "Геонадстр" 2024 г.