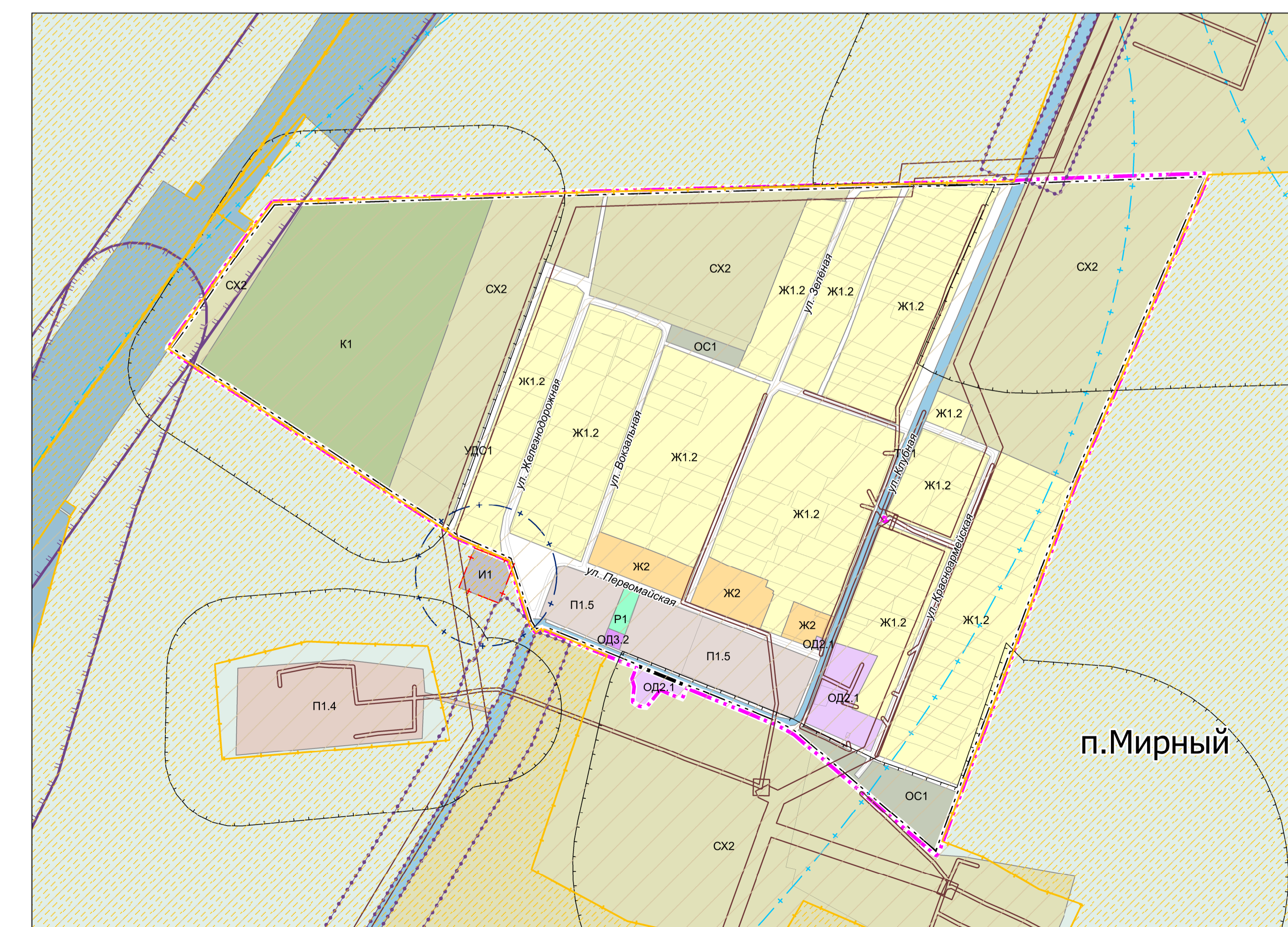
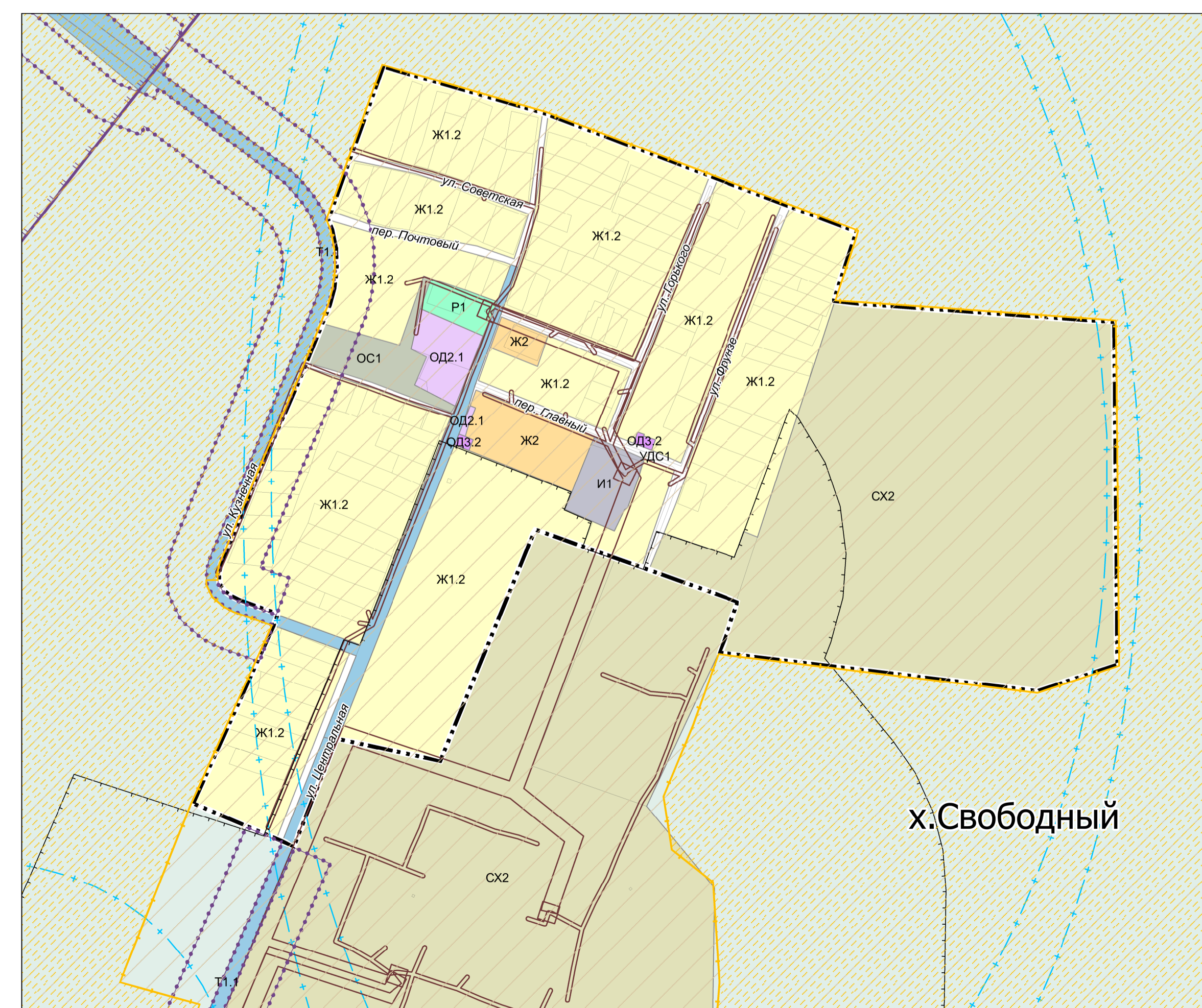
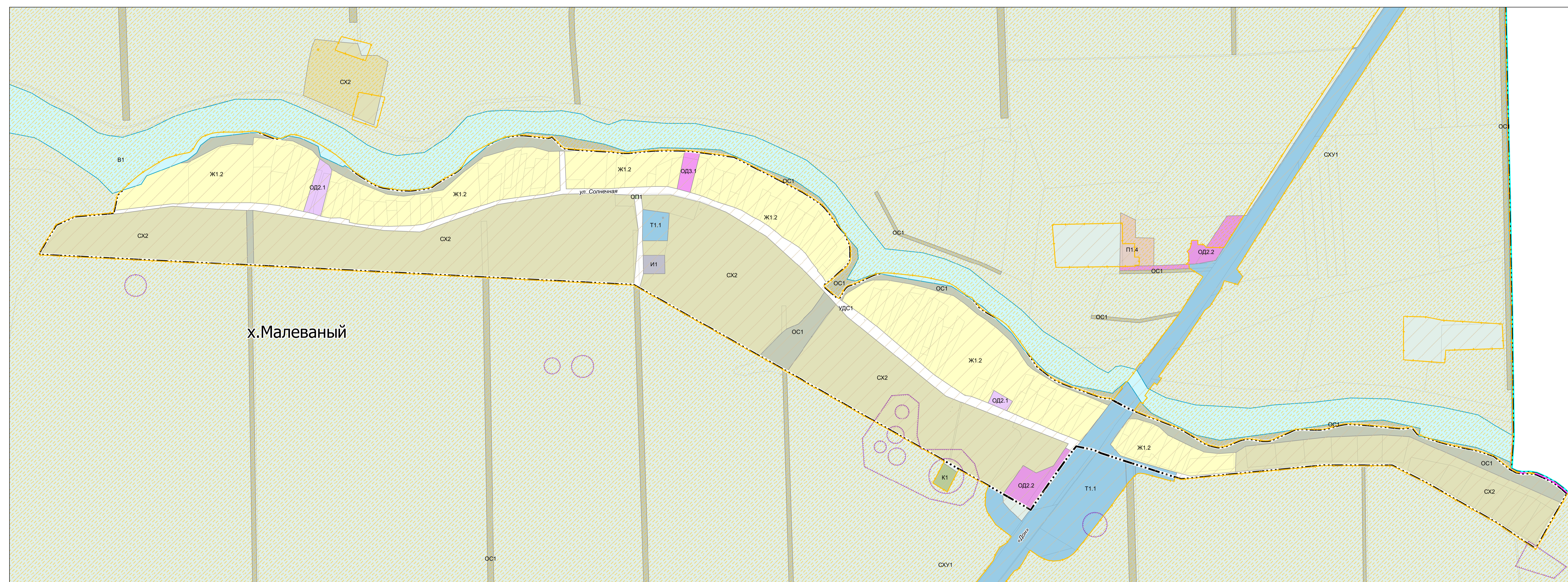
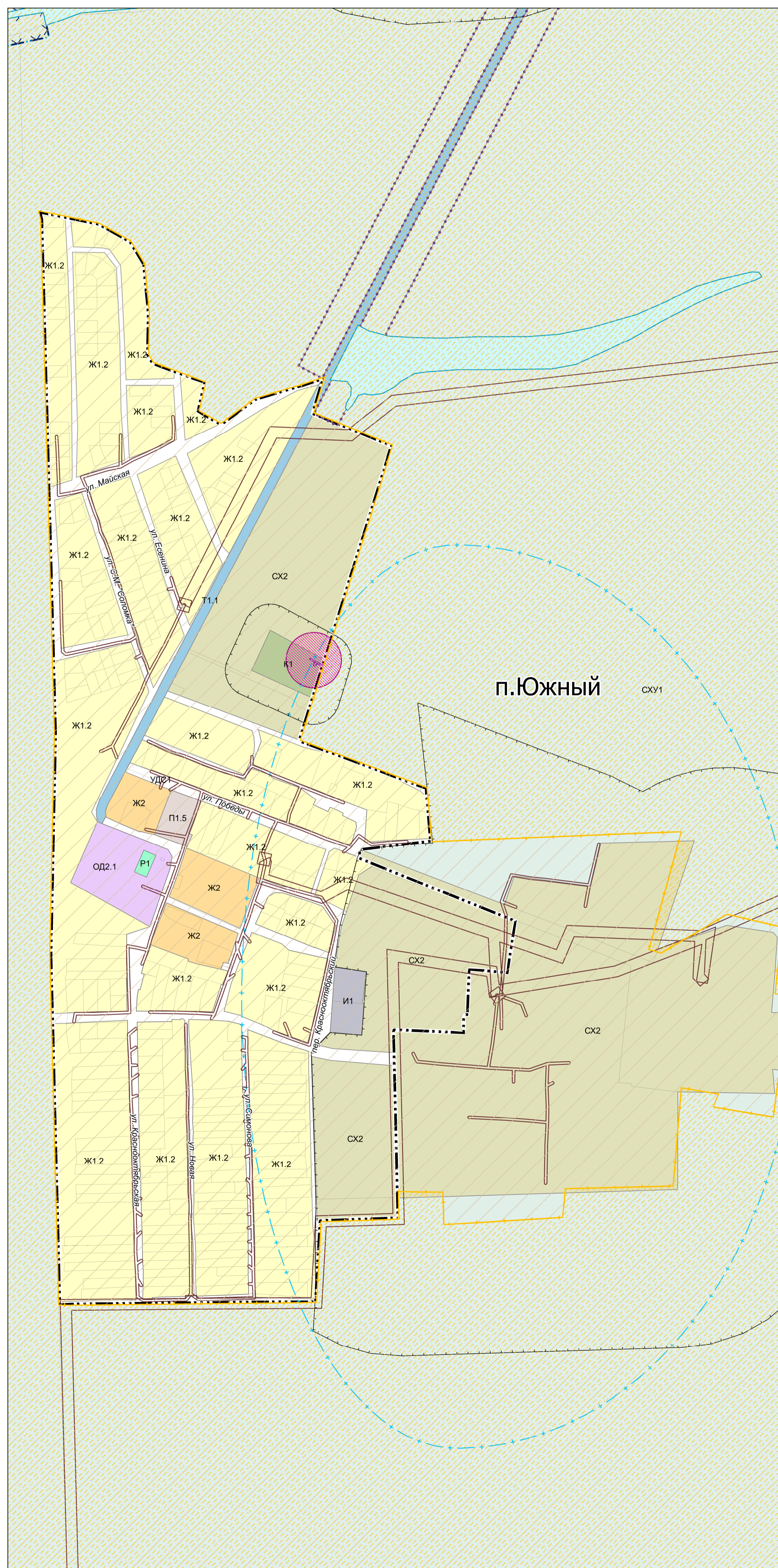


УСЛОВНЫЕ ОБОЗНАЧЕНИЯ

- ГРАНИЦЫ**
- Граница муниципального района
 - Граница городского поселения
 - Граница сельского поселения
 - Граница населенного пункта
 - Проектируемая граница населенного пункта
- ГРАНИЦЫ ЗОН С ОСОБЫМИ УСЛОВИЯМИ ИСПОЛЬЗОВАНИЯ ТЕРРИТОРИИ**
- Первый пояс зоны санитарной охраны источника водоснабжения
 - Второй пояс зоны санитарной охраны источника водоснабжения
 - Третий пояс зоны санитарной охраны источника водоснабжения
 - Прибрежная защитная полоса
 - Водоохранная зона
 - Береговая полоса
 - Охранная зона объектов электросетевого хозяйства (защитный радиус электролиний, входы подстанций)
 - Охранная зона газопроводов и систем газоснабжения
 - Охранная зона линий и сооружений связи
 - Охранная зона нефтепроводов
 - Охранная зона пунктов государственной геодезической сети, государственной нивелирной сети и государственной гравиметрической сети
 - Охранная зона стационарных пунктов наблюдений за состоянием окружающей природной среды, ее заповедием
 - Зона затопления
 - Зона подтопления
 - Придорожная полоса
 - Санитарно-защитная зона предприятий, сооружений и иных объектов
 - Санитарный разрыв линий железнодорожного транспорта
 - Санитарный разрыв магистральных трубопроводов углеводородного сырья
 - Территория Краснодарского лесничества
 - Усть-Лабинское участковое лесничество
 - Иные особо охраняемые природные территории
 - Охотничьи угодья
 - Граница территории объекта культурного наследия
 - Охранная зона объекта культурного наследия
 - Зона рекультивации застройки и хозяйственной деятельности
 - Зона охраняемого природного ландшафта
 - Лицензионные участки
 - Месторождения неметаллических полезных ископаемых
 - Месторождения подземных вод
 - Первая и вторая подзоны приаэродромной территории аэродрома Кореновск
 - Третья и пятая подзоны приаэродромной территории аэродрома Кореновск
 - Четвертая и шестая подзоны приаэродромной территории аэродрома Кореновск
 - Седьмая подзона приаэродромной территории аэродрома Кореновск

ФРАГМЕНТ КАРТЫ ГРАДОСТРОИТЕЛЬНЫХ ОГРАНИЧЕНИЙ.
П. ЮЖНЫЙ, Х. МАЛЕВАНЫЙ, Х. СВОБОДНЫЙ, П. МИРНЫЙ М 1:5 000



Примечание:
- принята система координат МСК-23
- проект разработан в программе MapInfo

Муниципальный контракт МК-68 от 22.12.2023г.					
Правила землепользования и застройки					
Кореновского городского поселения Кореновского района					
Имя	Код	Лист	М.В.№	Подп.	Дата
Д.В.И.	И.И.И.	И.И.И.	И.И.И.	И.И.И.	И.И.И.
Г.И.И.	Г.И.И.	Г.И.И.	Г.И.И.	Г.И.И.	Г.И.И.
Правила землепользования и застройки					
Фрагмент карты градостроительных ограничений п. Южный, х. Малеваный, х. Свободный, п. Мирный М 1:5 000					
лист	лист	лист			
1	2	1			
ООО "Геоадастр" 2024 г.					