



ООО "АДМ-проект"
Адрес: 350901, г. Краснодар, ул. Вологодская 11, оф. 25. ИНН/КПП 2311154920/231101001 ОГРН 1132311003186
url: adm-proekt.ru e-mail: info@adm-proekt.ru

**Документация по планировке территории (проект планировки и проект межевания) для размещения линейного объекта:
«Капитальный ремонт улично-дорожной сети в г. Кореновске: ул. Свердлова от ж/д №1 до ул. Северной; ул. Кирова от пер. Есенина до ул. Северной; ул. Орджоникидзе от ж/д №1 до ул. Северной; ул. Пурыхина от ул. Коминтерна до ул. Л. Толстого; ул. Советская от ул. Быховенко до ж/д №32; ул. Шевченко от ж/д №1Д до ул. Северной; ул. Кубанская от ж/д №1 до ул. Северной; ул. Коминтерна от пер. Каштанового ж/д 26 до ул. Северной; пер. Кедровый от пер. Линейного до ж/д №27»**



Взам. инв. №

Подпись и дата

Инв. № подл.



ООО "АДМ-проект"
Адрес: 350901, г. Краснодар, ул. Вологодская 11, оф. 25. ИНН/КПП 2311154920/231101001 ОГРН 1132311003186
url: adm-proekt.ru e-mail: info@adm-proekt.ru

Документация по планировке территории (проект планировки и проект межевания) для размещения линейного объекта: "Капитальный ремонт улично-дорожной сети в г. Кореновске: ул. Свердлова от ж/д №1 до ул. Северной; ул. Кирова от пер. Есенина до ул. Северной; ул. Орджоникидзе от ж/д №1 до ул. Северной; ул. Пурыхина от ул. Коминтерна до ул. Л. Толстого; ул. Советская от ул. Быховенко до ж/д №32; ул. Шевченко от ж/д №1Д до ул. Северной; ул. Кубанская от ж/д №1 до ул. Северной; ул. Коминтерна от пер. Каштанового ж/д 2б до ул. Северной; пер. Кедровый от пер. Линейного до ж/д №27»

Том 1 «Основная часть проекта планировки территории»

Раздел 1 "Проект планировки территории. Графическая часть"

Директор ООО «АДМ-Проект» _____

М.П. Грачёв

2020

Инд. № подл.	Подпись и дата	Взам. инв. №

СОСТАВ ПРОЕКТА

Том 1 «Основная часть проекта планировки»

Раздел 1 "Проект планировки территории. Графическая часть"

- Чертеж красных линий, совмещенный с чертежом границ зон планируемого размещения линейного объекта М 1:2000

Раздел 2 "Положение о размещении линейного объекта"

Положение о размещении автомобильных дорог в г. Кореновске

Том 2 «Материалы по обоснованию проекта планировки»

Раздел 3 "Материалы по обоснованию проекта планировки территории. Графическая часть"

- Схема расположения элемента планировочной структуры М 1:10 000;
- Схема границ зон с особыми условиями использования территории и границ территорий объектов культурного наследия М 1:2000;
- Схема использования территории в период подготовки проекта планировки территории М 1:2000;
 - Схема организации улично-дорожной сети и движения транспорта М 1:1000;
 - Схема вертикальной планировки территории, инженерной подготовки и инженерной защиты территории М 1:1000;
 - Схема конструктивных и планировочных решений М 1:2000
- Схема границ территорий, подверженных риску возникновения чрезвычайных ситуаций природного и техногенного характера М 1:10 000

Раздел 4 "Материалы по обоснованию проекта планировки территории. Пояснительная записка"

Пояснительная записка

Инов. № подл.	Подпись и дата	Взам. инв. №

Изм.	Кол.	Лист	Недок		

Том 3 «Основная часть проекта межевания территории»

Раздел 5 " Основная (утверждаемая) часть проекта межевания территории. Текстовая часть и чертежи межевания территории "

- Пояснительная записка
- Графические материалы:
- Чертеж межевания территории М 1:2000

Том 4 «Материалы по обоснованию проект межевания территории»

Раздел 6 " Материалы по обоснованию проекта межевания территории. Графическая часть и исходные данные"

- Чертеж межевания территории М 1:2000

Инв. № подл.	Подпись и дата	Взам. инв. №					Том 1 «Основная часть проекта планировки»	3
			Изм.	Кол.	Лист	№ док		

СОДЕРЖАНИЕ

Состав проекта.....2

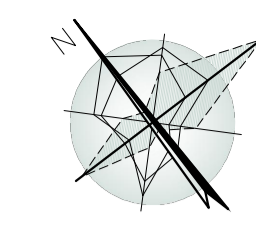
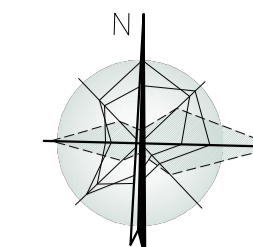
Содержание.....4

Раздел 1 "Проект планировки территории. Графическая часть"

Чертеж красных линий, совмещенный с чертежом границ зон
планируемого размещения линейного объекта5

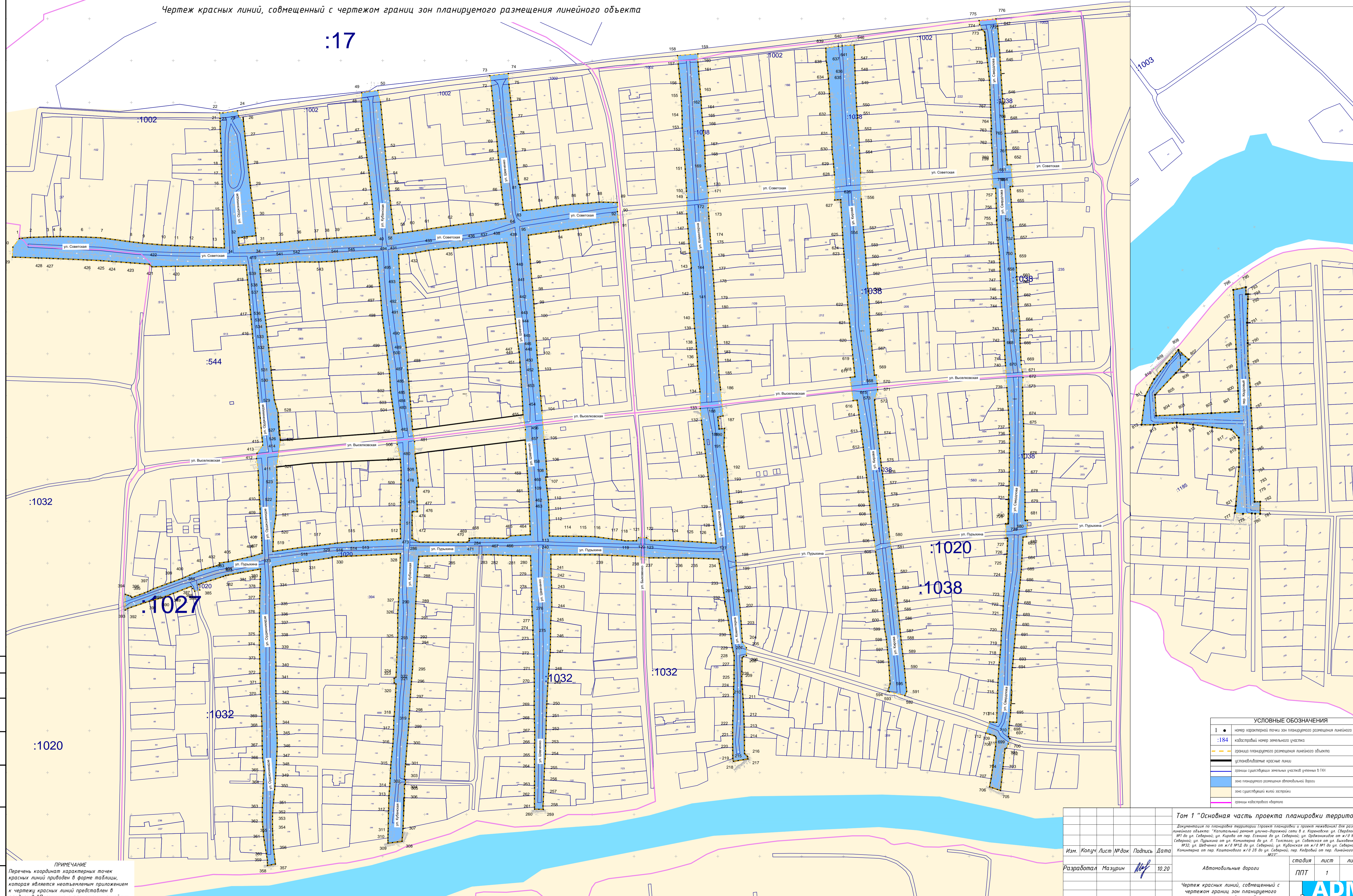
Инв. № подл.	Подпись и дата	Взам. инв. №					Том 1 «Основная часть проекта планировки»	4
			Изм.	Кол.	Лист	№ док		

Документация по планировке территории (проект планировки и проект межевания) для размещения линейного объекта:
 "Капитальный ремонт улично-дорожной сети в г. Кореновске: ул. Свердлова от ж/д №1 до ул. Северной; ул. Кирова от пер.
 Есенина до ул. Северной; ул. Орджоникидзе от ж/д №1 до ул. Северной; ул. Пурыхина от ул. Коминтерна до ул. Л. Толстого;
 ул. Советская от ул. Быховенко до ж/д №32; ул. Шевченко от ж/д №1Д до ул. Северной; ул. Кубанская от ж/д №1 до ул.
 Северной; ул. Коминтерна от пер. Каштанового ж/д 2б до ул. Северной; пер. Кедровый от пер. Линейного до ж/д №27"



Чертеж красных линий, совмещенный с чертежом границ зон планируемого размещения линейного объекта

:17



УСЛОВНЫЕ ОБОЗНАЧЕНИЯ

●	номер характерной точки зон планируемого размещения линейного объекта
184	кадастровый номер земельного участка
—	граница планируемого размещения линейного объекта
—	устанавливаемые красные линии
—	границы существующих земельных участков с ГИОИ
—	зона планируемого размещения автомобильной дороги
—	зона существующей жилой застройки
—	границы кадастрового квартала

Изм. Колуч Лист № док Подпись Дата				Том 1 "Основная часть проекта планировки территории"			
Разработал	Мазурин	10.20		Документация по планировке территории (проект планировки и проект межевания) для размещения линейного объекта "Капитальный ремонт улично-дорожной сети в г. Кореновске: ул. Свердлова от ж/д №1 до ул. Северной; ул. Кирова от пер. Есенина до ул. Северной; ул. Орджоникидзе от ж/д №1 до ул. Северной; ул. Пурыхина от ул. Коминтерна до ул. Л. Толстого; ул. Советская от ул. Быховенко до ж/д №32; ул. Шевченко от ж/д №1Д до ул. Северной; ул. Кубанская от ж/д №1 до ул. Северной; ул. Коминтерна от пер. Каштанового ж/д 2б до ул. Северной; пер. Кедровый от пер. Линейного до ж/д №27"			
стадия	лист	листок					
ППТ	1	1					
Чертеж красных линий, совмещенный с чертежом границ зон планируемого размещения линейного объекта М 1:2000				ADM			
				Формат А1			

Составлено
 Изд. № подл.
 Взам. инв. №
 Подпись и дата
 Имя, № подл.

ПРИМЕЧАНИЕ
 Перечень координат характерных точек красных линий приведен в форме таблицы, которая является неотъемлемым приложением к чертежу красных линий, представлен в разделе 2 "Положение о размещении линейных объектов"



ООО "АДМ-проект"
Адрес: 350901, г. Краснодар, ул. Вологодская 11, оф. 25. ИНН/КПП 2311154920/231101001 ОГРН 1132311003186
url: adm-proekt.ru e-mail: info@adm-proekt.ru

Документация по планировке территории (проект планировки и проект межевания) для размещения линейного объекта: "Капитальный ремонт улично-дорожной сети в г. Кореновске: ул. Свердлова от ж/д №1 до ул. Северной; ул. Кирова от пер. Есенина до ул. Северной; ул. Орджоникидзе от ж/д №1 до ул. Северной; ул.Пурыхина от ул. Коминтерна до ул. Л. Толстого; ул. Советская от ул.Быховенко до ж/д №32; ул. Шевченко от ж/д №1Д до ул. Северной; ул.Кубанская от ж/д №1 до ул. Северной; ул. Коминтерна от пер. Каштанового ж/д 2б до ул. Северной; пер. Кедровый от пер. Линейного до ж/д №27»

Том 1 «Основная часть проекта планировки территории»

Раздел 2 "Положение о размещении линейного объекта"

Директор ООО «АДМ-Проект» _____

М.П. Грачёв

2020

Инва. № подл.	Подпись и дата	Взам. инв. №

СОСТАВ ПРОЕКТА

Том 1 «Основная часть проекта планировки»

Раздел 1 "Проект планировки территории. Графическая часть"

- Чертеж красных линий, совмещенный с чертежом границ зон планируемого размещения линейного объекта М 1:2000

Раздел 2 "Положение о размещении линейного объекта"

Положение о размещении автомобильных дорог в г. Кореновске

Том 2 «Материалы по обоснованию проекта планировки»

Раздел 3 "Материалы по обоснованию проекта планировки территории. Графическая часть"

- Схема расположения элемента планировочной структуры М 1:10 000;
- Схема границ зон с особыми условиями использования территории и границ территорий объектов культурного наследия М 1:2000;
- Схема использования территории в период подготовки проекта планировки территории М 1:2000;
 - Схема организации улично-дорожной сети и движения транспорта М 1:1000;
 - Схема вертикальной планировки территории, инженерной подготовки и инженерной защиты территории М 1:1000;
 - Схема конструктивных и планировочных решений М 1:2000
- Схема границ территорий, подверженных риску возникновения чрезвычайных ситуаций природного и техногенного характера М 1:10 000

Раздел 4 "Материалы по обоснованию проекта планировки территории. Пояснительная записка"

Пояснительная записка

Том 3 «Основная часть проекта межевания территории»

Взам. инв. №	
Подпись и дата	
Инв. № подл.	

							Том 1 «Основная часть проекта планировки»	Лист
Изм.	Коп.уч	Лист	№ док	Подпись	Дата			2

Раздел 5 " Основная (утверждаемая) часть проекта межевания территории. Текстовая часть и чертежи межевания территории "

- Пояснительная записка
- Графические материалы:
- Чертеж межевания территории М 1:2000

Том 4 «Материалы по обоснованию проект межевания территории»

Раздел 6 " Материалы по обоснованию проекта межевания территории. Графическая часть и исходные данные"

- Чертеж межевания территории М 1:2000

Инд. № подл.	Взам. инв. №
Подпись и дата	

Изм.	Кол.уч	Лист	№ док	Подпись	Дата

СОДЕРЖАНИЕ

Состав проекта.....2

Содержание.....4

Положение о размещении автомобильных дорог в г. Кореновске

1. Общие положения.....6

2. Современное использование и планировочные ограничения планируемой территории.....7

3. Перечень основных технических характеристик линейного объекта.....7

4. Перечень территориальных единиц Российской Федерации, в границах которых устанавливаются зоны планируемого размещения линейных объектов.....8

5. Предельные параметры разрешенного строительства, реконструкции объектов капитального строительства.....8

6. Положения об очередности планируемого развития территории.....8

7. Мероприятия по защите сохраняемых объектов капитального строительства, существующих, строящихся, планируемых к строительству от возможного негативного воздействия в связи с размещением линейного объекта10

8. Мероприятия по сохранению объектов культурного наследия от возможного негативного воздействия в связи с размещением линейного объекта.....10

9. Мероприятия по охране окружающей среды.....10

10. Мероприятия по защите территории от чрезвычайных ситуаций природного и техногенного характера, в том числе по обеспечению пожарной безопасности и гражданской обороне.....14

Взам. инв. №	
Подпись и дата	
Инд. № подл.	

Изм.	Коп.уч	Лист	№ док	Подпись	Дата

11. Каталог координат характерных точек границ зон планируемого размещения линейных объектов.....	16
12. Каталог координат характерных точек красных линий линейного объекта.....	33

Инов. № подл.	Взам. инв. №
Подпись и дата	

Изм.	Кол.уч	Лист	№ док	Подпись	Дата

Положение о размещении автомобильных дорог в г. Кореновске

1. Общие положения

Проект планировки территории подготовлен в целях обеспечения устойчивого развития территории, выделения элементов планировочной структуры, установления границ земельных участков, предназначенных для размещения автомобильных дорог в г. Кореновске: ул. Свердлова от ж/д №1 до ул. Северной; ул. Кирова от пер. Есенина до ул. Северной; ул. Орджоникидзе от ж/д №1 до ул. Северной; ул. Пурыхина от ул. Коминтерна до ул. Л. Толстого; ул. Советская от ул. Быховенко до ж/д №32; ул. Шевченко от ж/д №1Д до ул. Северной; ул. Кубанская от ж/д №1 до ул. Северной; ул. Коминтерна от пер. Каштанового ж/д 2б до ул. Северной; пер. Кедровый от пер. Линейного до ж/д №27 Кореновского городского поселения.

Основными задачами проекта являются:

- Размещения объекта капитального строительства;
- Выделение элементов планировочной структуры;
- Установление параметров планируемого развития элементов планировочной структуры;
- установление (определение) границ зон планируемого размещения объекта капитального строительства;
- установление красных линий, обозначающих местоположение проектируемого линейного объекта.

Разработка документации по планировке территории (проект планировки и проект межевания) для размещения линейного объекта: "Капитальный ремонт улично-дорожной сети в г. Кореновске: ул. Свердлова от ж/д №1 до ул. Северной; ул. Кирова от пер. Есенина до ул. Северной; ул. Орджоникидзе от ж/д №1 до ул. Северной; ул. Пурыхина от ул. Коминтерна до ул. Л. Толстого; ул. Советская от ул. Быховенко до ж/д №32; ул.

Взам. инв. №	
Подпись и дата	
Инв. № подл.	

										Лист
										6
Изм.	Коп.уч	Лист	№ док	Подпись	Дата	Том 1 «Основная часть проекта планировки»				

Шевченко от ж/д №1Д до ул. Северной; ул. Кубанская от ж/д №1 до ул. Северной; ул. Коминтерна от пер. Каштанового ж/д 2б до ул. Северной; пер. Кедровый от пер. Линейного до ж/д №27» выполнена на основании постановления администрации Кореновского городского поселения Кореновского района № _____ от _____ 2020 г.

В основу разработки проекта положена следующая законодательная и методическая документация:

- Градостроительный кодекс РФ от 29 декабря 2004 г. № 190-ФЗ;
- Земельный кодекс РФ от 25 октября 2001 г. № 136-ФЗ;
- Водный кодекс РФ от 03 июня 2006 г. №74-ФЗ;
- Градостроительный кодекс Краснодарского края;
- Правила землепользования и застройки Кореновского г.п.

2. Современное использование и планировочные ограничения планируемой территории

В административном отношении проектируемый объект расположен на территории Кореновского городского поселения.

Элемент планировочной структуры расположен в границах кадастровых кварталов 23:12:0601012, 23:12:0601013, 23:12:0601019, 23:12:0601020, 23:12:0601002, 23:12:0603000, 23:12:0601032. Участок изысканий расположен в районе с довольно развитой дорожной сетью. Подъезды к участку работ возможны по автодорогам местного значения.

Исследуемая территория относится к освоенным районам с высокой плотностью населения.

Земли для размещения автомобильных дорог, относятся к землям населенного пункта и находится в государственной неразграниченной собственности.

3. Перечень основных технических характеристик линейного объекта

№ п/п	Наименование показателей	Ед-цы изм.	Показатели
1	2	3	4
1	Наименование сооружения		«Капитальный ремонт улично-

Взам. инв. №	
Подпись и дата	
Инв. № подл.	

Изм.	Коп.уч	Лист	№ док	Подпись	Дата	Том 1 «Основная часть проекта планировки»	Лист 7
------	--------	------	-------	---------	------	---	-----------

			<p>дорожной сети в г. Кореновске: ул. Свердлова от ж/д №1 до ул. Северной; ул. Кирова от пер. Есенина до ул. Северной; ул. Орджоникидзе от ж/д №1 до ул. Северной; ул. Пурыхина от ул. Коминтерна до ул. Л. Толстого; ул. Советская от ул. Быховенко до ж/д №32; ул. Шевченко от ж/д №1Д до ул. Северной; ул. Кубанская от ж/д №1 до ул. Северной; ул. Коминтерна от пер. Каштанового ж/д 2б до ул. Северной; пер. Кедровый от пер. Линейного до ж/д №27»</p>
2	Местоположение объекта		Краснодарский край, город Кореновск
3	Объект проектирования		Автомобильная дорога
4	Категория дороги		Улицы и дороги местного значения: улицы в жилой застройке
5	Длина участка	м	7400
6	Расчетная скорость движения	км/ч	40
7	Ширина проезжей части	м	6,0
8	Ширина полосы движения	м	3,0
9	Ширина тротуара	м	1,5
10	Тип дорожной одежды		Капитальный с асфальтобетонным покрытием

4. Перечень территориальных единиц Российской Федерации, в границах которых устанавливаются зоны планируемого размещения линейных объектов

Изм.	Коп.уч	Лист	№ док	Подпись	Дата

Изм.	Коп.уч	Лист	№ док	Подпись	Дата

Федеральный округ	Южный
Субъект Российской Федерации	Краснодарский край
Муниципальный район	Кореновский район
Поселение	Кореновское городское поселение

5. Предельные параметры разрешенного строительства линейного объекта в границах зон их планируемого размещения

Рассматриваемый объект является линейным объектом, соответственно градостроительный регламент (в том числе предельные параметры разрешенного строительства) на данные объекты не распространяются (ГрК РФ ст. 36 п.4).

Проектная ось автомобильной дороги проложена исходя из условия сохранности существующих инженерных коммуникаций с минимизацией работ по рубке деревьев. Исходя из стеснённых условий сложившейся частной застройки с существующими надземными и подземными коммуникациями альтернативные варианты проложения трассы не рассматривались как экономически нецелесообразные.

6. Положения об очередности планируемого развития территории

Проектом предусмотрено осуществить организационно-техническую подготовку строительства в три этапа:

- I этап – организационный период;
- II этап – мобилизационный период;
- III этап – подготовительно-технологический период;
- IV этап – строительно-монтажный период;
- V этап – сдача объекта в эксплуатацию

Организационные мероприятия I этапа :

- рассматривается и утверждается ПСД;
- разрабатывается проект производства работ;
- определяются источники поставок материальных ресурсов;
- размещаются заказы на оборудование и материалы заказчика и подрядчика;

Изм.	Кол.уч	Лист	№ док	Подпись	Дата
Изм.	Кол.уч	Лист	№ док	Подпись	Дата

- решаются вопросы использования для нужд строительства автомобильных дорог, местных источников энергоресурсов, местных строительных материалов;

Организационные мероприятия II этапа :

- получение разрешения и согласования от государственных органов власти, необходимые для выполнения строительных работ и мобилизации персонала, а также для доставки на объект оборудования и материалов;

- разработаны и изучены персоналом рабочие инструкции по каждому виду работ;

- изучена рабочая документация, разработан и изучен проект производства работ (ППР) и проект производства работ грузоподъемными машинами (ППРк).

- аттестован персонал;

- организована временная стройбаза на имеющейся существующей площадке;

- доставлены на объект оборудование и расходные материалы в необходимом объеме;

- мобилизован персонал, перебазированы (в необходимом объеме) технические средства.

Организационные мероприятия III этапа :

- отчуждение строительной полосы;

- создание геодезической разбивочной основы в соответствии с требованиями СНиП 3.01.03-84 «Геодезические работы в строительстве».

Участок работ представляет собой территорию застроенную частными жилыми домами. На всем протяжении трассы проложены инженерные коммуникации различного назначения. На своем пути трасса водопровода пересекает, автомобильные дороги, воздушные линии электропередач 10 кВ, существующий водопровод, газопровод, подземные линии связи. При решении системы водоснабжения были учтены требования по надеж

В границах зон планируемого размещения линейного объекта отсутствуют объекты, подлежащие переносу (переустройству) из зон планируемого размещения линейных объектов.

7. Мероприятия по защите сохраняемых объектов капитального строительства, существующих, строящихся, планируемых к строительству от возможного негативного воздействия в связи с размещением линейного объекта

Взам. инв. №	
Подпись и дата	
Инв. № подл.	

Изм.	Коп.уч	Лист	№ док	Подпись	Дата

Трасса проектируемой водопроводной сети определена в результате изысканий и выбрана в наиболее безопасных местах с допустимыми приближениями к существующим строениям и коммуникациям, на основе экономической целесообразности и экологической допустимости. Заглубление водопроводной сети обеспечивает отсутствие динамических и статических воздействий машин на нее.

8. Мероприятия по сохранению объектов культурного наследия от возможного негативного воздействия в связи с размещением линейного объекта

По данным сведений предоставленным Управлением государственной охраны объектов культурного наследия Краснодарского края, объекты культурного наследия, защитные зоны на проектируемой территории отсутствуют.

9. Мероприятия по охране окружающей среды

В период строительства сооружений, предусмотренных проектом, а также во время их эксплуатации (включая аварийные ситуации), воздействию могут подвергаться следующие компоненты окружающей среды:

- приземный слой атмосферы;

При выполнении строительных работ в атмосферный воздух выделяются загрязняющие вещества: при работе транспортной и строительно-монтажной техники, при сварке, при выполнении лакокрасочных покрытий, при разработке и обратной засышке грунта, при работе ДЭС, при погрузочно-разгрузочных работах песка, ПГС и щебня, при гидроизоляции битумом, при укладке асфальта;

На период эксплуатации в соответствии с проводимыми технологическими операциями на проектируемой объекте выделяются загрязняющие вещества от автотранспорта.

В период строительства предусматриваются следующие мероприятия по сокращению воздействия на атмосферу:

- Выполнение работ минимально необходимым количеством технических средств;
- Выполнение регулярных проверок состава выхлопов автомобилей и строительной техники и недопущение к работе техники с повышенным содержанием вредных веществ в выхлопных газах;

Взам. инв. №	
Подпись и дата	
Инв. № подл.	

							Том 1 «Основная часть проекта планировки»	Лист
								11
Изм.	Коп.уч	Лист	№ док	Подпись	Дата			

- Запрещается сжигание строительного мусора на территории строительства;
- При работе дорожно-строительной техники рекомендуется применять нейтрализатор для снижения выбросов диоксида азота (применение присадки №0010 или ее аналог к топливу для снижения выбросов диоксида азота)
- При прогреве двигателей рекомендуется применение устройств по прогреву и облегчению запуска двигателей, что позволяет на 30 % сократить выбросы на стоянках техники.
- Ремонт строительно-монтажной техники производить только на производственной базе подрядчика;
- Выполнение строительных работ с использованием шумящих механизмов только в светлое время суток (с 7⁰⁰ до 21⁰⁰). Наиболее актуальным данное требование становится в том случае, если строительные работы будут выполняться вблизи поселений; экранирование агрегатов и установок - источников шума, звукоизоляцию шумного оборудования, применение звукопоглощающих конструкций. Экраны играют двойную роль – снижают концентрации загрязняющих веществ в воздухе и обеспечивают снижение уровней шума.

- почвенно-растительный покров (ПРП);

Основные воздействия на почвенно-растительный покров связаны с производством подготовительных и строительных работ, которые включают в себя: расчистку отведенной под строительство площадки; передвижение строительной техники и транспортных средств; засорение площадки строительства отходами строительного производства.

В процессе подготовительных работ, *строительства* и *эксплуатации* сооружений будет образовываться определенное количество отходов, которые подлежат вывозу и дальнейшей переработке.

При соблюдении правил временного размещения отходов, норм и правил по обращению с отходами производства и потребления, бытовыми отходами, при соблюдении сроков их передачи на утилизацию и захоронение организациям, имеющим соответствующие лицензии, отходы проектируемых объектов на этапе строительства и эксплуатации не окажут негативного влияния на окружающую среду.

Во время эксплуатации сооружений в нормальном режиме негативное воздействие на почвенно-растительный покров не прогнозируется в случае четкого соблюдения технологических параметров оборудования

- поверхностные и подземные воды;

Взам. инв. №	
Подпись и дата	
Инв. № подл.	

										Том 1 «Основная часть проекта планировки»	Лист
Изм.	Коп.уч	Лист	№ док	Подпись	Дата						12

При *строительстве и эксплуатации* запроектированных сооружений загрязнение поверхностных и подземных вод возможно из-за несоблюдения границ строительной площадки, мойки строительной техники и автомашин вне специально оборудованных мест, промывки и гидравлических испытаний трубопроводов и емкостей.

Первоочередной комплекс мероприятий по охране и защите геологической среды, поверхностных и подземных вод почвенно-растительного покрова направлен на предотвращение их загрязнения. Для этого должны выполняться следующие требования:

- Для предотвращения протечек ГСМ от работающей на участке автотехники запрещается использовать в процессе строительства неисправную и неотрегулированную технику;
- Запрещаются аварийные сливы ГСМ на территории строительства;
- При устройстве площадок для сбора и хранения отходов необходимо выполнять их на твердом основании, с обваловкой, исключаящей пролив загрязненных стоков и их растекание по рельефу. Кроме того, площадки установки мусоросборных контейнеров должны иметь навес;
- Не допускается засорение и захламление территории бытовыми отходами, все образующиеся отходы необходимо своевременно вывозить на полигоны ТБО. Также запрещается закапывать на участке и прилегающих к нему территориях образующийся мусор;
- Открытые склады минеральных материалов должны быть оборудованы противополевыми ограждениями.
- Для минимизации вероятности возникновения утечек целесообразно использование для водонесущих коммуникаций (как водопровода, так и канализации) высокопрочных пластиковых труб с применением сварных муфтовых соединений.
- При снятии слоя почвы должны быть приняты меры к защите ее от загрязнения смешиванием с минеральным грунтом, засорения, водной и ветровой эрозии.
- При строительстве автодорог и внутренних проездов по обеим сторонам от дорожного полотна должны быть сделаны водоотводные кюветы;
- Необходимо предусмотреть профилирование внутренних и подъездных дорог и проездов (для недопущения застаивания поверхностных вод в пределах дорожного полотна);
- Предусмотреть производство работ способами, не приводящими к интенсификации действующих геологических процессов;
- Все планировочные подрезки высотой более 1.0м должны быть закреплены подпорными стенами на свайных фундаментах с заглублением в

Взам. инв. №	
Подпись и дата	
Инв. № подл.	

										Лист
										13
Изм.	Коп.уч	Лист	№ док	Подпись	Дата	Том 1 «Основная часть проекта планировки»				

невыветрелые коренные породы с обязательным устройством застенного дренажа и выводом за пределы подпираемого грунтового массива;

- Вынутые при инженерной подготовке грунты необходимо вывозить за пределы участка, не допуская дополнительной пригрузки склона;
- Поверхностный и подземный сток воды должен быть организован системой лотков и дренажей;
- Категорически запрещается какое-либо временное использование для строительных нужд территории вне отведенного участка;
- При отрывке котлованов и проведении работ на «нулевом цикле» не допускать накопления и застаивания воды в котлованах;
- Очистку и промывку кузовов бетоновозов и автосамосвалов, используемых для доставки цементобетонных смесей, следует производить в специально отведенных местах. Вода после промывки должна отводиться в специальные отстойники, откуда она может быть использована повторно. Сброс этих вод в поверхностные водоемы запрещается;
- Для минимизации выноса загрязняющих веществ с поверхностным стоком – проведение регулярной уборки территории с максимальной механизацией уборочных работ (особенно в зимнее время);
- На участках размещения очистных сооружений должна быть обустроена (в соответствии с СанПиН 2.1.4.1110-02) санитарно-защитная зона.

- животный и растительный мир.

В ходе строительного этапа наибольшее воздействие на животный и растительный мир оказывают факторы прямого воздействия, связанные с земляными и строительными работами и перемещением транспорта, возможное запыление и засыпание через атмосферу растительности и, как следствие, ухудшение условий жизнедеятельности растений; угнетение и уничтожение растительности в результате химического загрязнения; изменение флористического состава растительных сообществ за счет внедрения и изъятия видов.

На период эксплуатации воздействие на растительный и животный мир не прогнозируется.

Мероприятия по охране растительного мира включают:

- Разработка грунта при прокладке инженерных сетей вблизи зеленых насаждений производится экскаватором на пневмоколесном ходу емкостью ковша не более 0.25 м или вручную;
- На территории строящегося объекта не допускается непредусмотренное проектной документацией удаление древесно-кустарниковой растительности и засыпка грунтом корневых шеек и стволов растущих деревьев и кустарников.
- С целью сохранения существующих типов растительности при строительстве проектируемых объектов необходимо по возможности

Взам. инв. №	
Подпись и дата	
Инв. № подл.	

										Лист
										14
Изм.	Коп.уч	Лист	№ док	Подпись	Дата	Том 1 «Основная часть проекта планировки»				

избегать вырубki древесных форм, максимально сохранять растительный покров.

- Сохраняемые зеленые насаждения ограждать в радиусе 1-3 метра.
- Для содействия естественному восстановлению растительного покрова на участках нарушений необходимо выполнение мероприятий по рекультивации земель.

10. Мероприятия по защите территории от чрезвычайных ситуаций природного и техногенного характера, в том числе по обеспечению пожарной безопасности и гражданской обороне

Проектируемый объект не имеет категории по взрывопожароопасности.

При производстве строительно-монтажных работ проектом предусмотрено выполнение требований "Правил пожарной безопасности в Российской Федерации" ППБ-01-03.

В проекте отражены основные противопожарные мероприятия на строительной площадке: рабочие места обеспечены первичными средствами пожаротушения с противопожарным оборудованием и ящиками с песком. Территория стройплощадки и рабочие места имеют ночное освещение с соблюдением установленных норм освещенности. Между зданиями, сооружениями и складами на стройплощадке устраиваются противопожарные разрывы в соответствии с требованиями СНиП П-89-80.

Проектом рекомендуется осуществление следующих мероприятий, обеспечивающих пожарную безопасность в процессе строительства:

- применение строительных машин и двигателей с электроприводом;
- применение для технологических нужд строительства электроэнергии взамен твердого или жидкого топлива;
- своевременное и качественное устройство подъездных дорог;
- устранение открытого хранения, погрузки и перевозки сыпучих, пылящих материалов (применение контейнеров, специальных транспортных средств);
- применение герметичных емкостей для перевозки раствора.

По окончании работ проектом организации строительства предусмотрены полная разборка и вывозка всех временных устройств и сооружений, уборка строительного мусора, расчистка стройплощадки.

Проектом предусмотрены мероприятия по ликвидации подтопления территории путем устройства поверхностного водоотвода и КНС. Конструкции рассчитаны на сейсмическую нагрузку согласно результатов инж. геологических изысканий. ГО, габариты проектируемого объекта позволяют пропускать технику согласно действующих нормативных документов.

Автомобильные дороги и мосты не относятся к категории опасных производственных объектов в соответствии с приложением N 1 к

Изм.	Коп.уч	Лист	№ док	Подпись	Дата
Изм.	Коп.уч	Лист	№ док	Подпись	Дата
Изм.	Коп.уч	Лист	№ док	Подпись	Дата

Федеральному закону "О промышленной безопасности опасных производственных объектов" N 116-ФЗ от 21 июля 1997 года (в редакции федеральных законов от 07.08.2000 N 122-ФЗ, от 10.01.2003 N 15-ФЗ, от 22.08.2004 N 122-ФЗ, от 09.05.2005 N 45-ФЗ, от 18.12.2006 N 232-ФЗ).

Согласно Федеральному закону N 257-ФЗ от 8 ноября 2007 года "Об автомобильных дорогах и о дорожной деятельности в Российской Федерации и о внесении изменений в отдельные законодательные акты Российской Федерации" разработка раздела ИТМ ГОЧС в составе проекта на строительство, реконструкцию и капитальный ремонт дорог и мостов не требуется.

11. Каталог координат характерных точек границ зон планируемого размещения линейных объектов

Обозначение характерных точек границ	Координаты, м	
	X	Y
1	2	3
1	528 387,67	1 413 366,27
2	528 388,97	1 413 379,59
3	528 389,65	1 413 399,61
4	528 389,73	1 413 407,12
5	528 389,96	1 413 414,90
6	528 389,58	1 413 440,24
7	528 388,56	1 413 463,50
8	528 383,85	1 413 497,97
9	528 381,99	1 413 513,21
10	528 379,98	1 413 536,43
11	528 379,21	1 413 551,82
12	528 378,50	1 413 569,96
13	528 377,03	1 413 597,62
14	528 376,45	1 413 611,12
15	528 421,62	1 413 609,12
16	528 452,42	1 413 608,46
17	528 464,80	1 413 607,98
18	528 476,15	1 413 607,47
19	528 490,61	1 413 607,27
20	528 517,79	1 413 606,12
21	528 530,86	1 413 605,95
22	528 537,59	1 413 605,53
23	528 537,57	1 413 609,36
24	528 540,09	1 413 626,69
25	528 533,96	1 413 628,01
26	528 527,22	1 413 633,90
27	528 509,92	1 413 635,66
28	528 476,09	1 413 639,30
29	528 450,95	1 413 641,98
30	528 415,20	1 413 646,33

Инов. № подл.	Подпись и дата	Взам. инв. №

31	528 390,96	1 413 648,85
32	528 388,49	1 413 627,73
33	528 379,42	1 413 628,59
34	528 381,43	1 413 649,84
35	528 382,92	1 413 678,22
36	528 385,21	1 413 699,86
37	528 386,76	1 413 720,42
38	528 387,61	1 413 733,25
39	528 388,38	1 413 745,42
40	528 391,51	1 413 791,01
41	528 411,13	1 413 789,10
42	528 428,49	1 413 787,66
43	528 445,66	1 413 785,87
44	528 465,77	1 413 783,78
45	528 484,37	1 413 781,16
46	528 502,32	1 413 779,34
47	528 516,91	1 413 777,31
48	528 550,54	1 413 774,41
49	528 561,60	1 413 775,05
50	528 564,35	1 413 794,33
51	528 550,64	1 413 797,48
52	528 496,56	1 413 802,63
53	528 481,58	1 413 803,92
54	528 463,72	1 413 805,63
55	528 452,61	1 413 806,91
56	528 444,35	1 413 807,86
57	528 427,32	1 413 809,55
58	528 393,42	1 413 813,43
59	528 394,61	1 413 823,97
60	528 396,26	1 413 835,65
61	528 398,74	1 413 852,88
62	528 402,87	1 413 880,96
63	528 406,28	1 413 906,11
64	528 411,69	1 413 946,77
65	528 428,11	1 413 943,87
66	528 445,59	1 413 941,96
67	528 481,89	1 413 938,21
68	528 491,86	1 413 937,38
69	528 503,21	1 413 936,45
70	528 526,75	1 413 933,74
71	528 540,35	1 413 932,70
72	528 569,75	1 413 929,65
73	528 582,01	1 413 927,89
74	528 584,62	1 413 949,95
75	528 571,72	1 413 950,71
76	528 551,43	1 413 952,84
77	528 531,65	1 413 954,77
78	528 511,62	1 413 956,98
79	528 491,41	1 413 958,75

Изн. № подл.	Взам. инв. №
Подпись и дата	

Изм.	Кол.уч	Лист	№ док	Подпись	Дата
------	--------	------	-------	---------	------

80	528 472,14	1 413 960,41
81	528 452,36	1 413 962,39
82	528 451,97	1 413 963,66
83	528 420,96	1 413 967,22
84	528 423,13	1 413 988,48
85	528 426,44	1 414 007,99
86	528 428,77	1 414 028,00
87	528 429,74	1 414 045,11
88	528 431,13	1 414 058,59
89	528 430,55	1 414 079,95
90	528 419,65	1 414 080,26
91	528 407,28	1 414 081,25
92	528 406,95	1 414 076,00
93	528 399,63	1 414 032,87
94	528 396,59	1 414 010,03
95	528 391,60	1 413 973,90
96	528 357,60	1 413 976,42
97	528 339,71	1 413 977,90
98	528 325,35	1 413 979,11
99	528 309,73	1 413 980,41
100	528 293,69	1 413 981,41
101	528 265,70	1 413 983,33
102	528 248,68	1 413 984,33
103	528 229,55	1 413 985,95
104	528 182,00	1 413 989,97
105	528 147,41	1 413 992,82
106	528 121,73	1 413 995,03
107	528 102,93	1 413 996,19
108	528 102,81	1 413 994,61
109	528 089,50	1 413 995,99
110	528 075,71	1 413 997,75
111	528 063,39	1 413 998,33
112	528 051,41	1 413 998,88
113	528 032,46	1 413 999,00
114	528 032,12	1 414 018,98
115	528 032,06	1 414 037,21
116	528 031,69	1 414 053,41
117	528 028,81	1 414 073,85
118	528 027,56	1 414 085,20
119	528 026,70	1 414 089,11
120	528 026,76	1 414 102,95
121	528 030,42	1 414 105,45
122	528 030,31	1 414 114,91
123	528 027,07	1 414 120,34
124	528 027,20	1 414 147,04
125	528 026,09	1 414 164,80
126	528 025,10	1 414 180,16
127	528 023,76	1 414 197,81
128	528 045,04	1 414 195,32

Инва. № подл.	Взам. инв. №
Подпись и дата	

Изм.	Кол.уч	Лист	№ док	Подпись	Дата

129	528 067,20	1 414 192,62
130	528 103,49	1 414 188,46
131	528 130,92	1 414 185,21
132	528 170,59	1 414 180,38
133	528 184,52	1 414 178,96
134	528 204,41	1 414 178,72
135	528 235,57	1 414 175,90
136	528 245,73	1 414 175,46
137	528 255,19	1 414 174,61
138	528 263,11	1 414 174,12
139	528 280,23	1 414 172,31
140	528 292,20	1 414 171,49
141	528 315,67	1 414 170,53
142	528 321,41	1 414 169,74
143	528 351,50	1 414 168,03
144	528 352,65	1 414 168,42
145	528 370,16	1 414 166,66
146	528 381,53	1 414 165,63
147	528 399,30	1 414 164,37
148	528 417,14	1 414 163,05
149	528 436,49	1 414 163,06
150	528 443,97	1 414 162,63
151	528 470,39	1 414 161,05
152	528 493,41	1 414 159,40
153	528 519,58	1 414 157,50
154	528 534,18	1 414 157,37
155	528 557,58	1 414 156,33
156	528 572,77	1 414 155,08
157	528 595,97	1 414 152,77
158	528 605,97	1 414 151,92
159	528 608,00	1 414 176,21
160	528 598,25	1 414 176,21
161	528 587,24	1 414 177,10
162	528 556,63	1 414 179,60
163	528 556,66	1 414 179,88
164	528 542,86	1 414 180,46
165	528 532,31	1 414 181,35
166	528 522,35	1 414 182,19
167	528 498,54	1 414 184,17
168	528 486,68	1 414 184,60
169	528 473,47	1 414 184,95
170	528 449,91	1 414 187,71
171	528 442,26	1 414 188,78
172	528 424,36	1 414 188,47
173	528 414,30	1 414 189,25
174	528 390,21	1 414 190,91
175	528 381,18	1 414 191,73
176	528 365,47	1 414 192,88
177	528 349,76	1 414 194,03

Изн. № подл.	Взам. инв. №
Подпись и дата	

Изм.	Кол.уч	Лист	№ док	Подпись	Дата

178	528 334,80	1 414 195,08
179	528 315,06	1 414 196,42
180	528 303,92	1 414 197,10
181	528 280,73	1 414 197,88
182	528 261,15	1 414 199,26
183	528 250,24	1 414 199,93
184	528 240,14	1 414 200,57
185	528 224,96	1 414 201,34
186	528 207,01	1 414 203,37
187	528 175,80	1 414 206,29
188	528 174,43	1 414 200,00
189	528 160,18	1 414 201,50
190	528 160,84	1 414 208,17
191	528 138,66	1 414 207,30
192	528 112,11	1 414 211,16
193	528 098,23	1 414 212,22
194	528 082,99	1 414 213,50
195	528 070,53	1 414 214,73
196	528 052,76	1 414 216,49
197	528 040,51	1 414 217,84
198	528 008,18	1 414 221,14
199	527 991,73	1 414 222,32
200	527 968,86	1 414 223,86
201	527 966,86	1 414 223,99
202	527 947,03	1 414 226,41
203	527 926,77	1 414 227,99
204	527 905,76	1 414 229,36
205	527 899,06	1 414 234,15
206	527 889,73	1 414 234,21
207	527 888,54	1 414 230,54
208	527 886,96	1 414 229,05
209	527 854,57	1 414 228,27
210	527 854,73	1 414 228,85
211	527 838,61	1 414 230,10
212	527 817,56	1 414 231,08
213	527 804,33	1 414 231,54
214	527 792,25	1 414 231,57
215	527 772,65	1 414 231,90
216	527 769,36	1 414 235,49
217	527 766,32	1 414 235,92
218	527 763,40	1 414 218,64
219	527 766,94	1 414 217,87
220	527 780,06	1 414 217,78
221	527 794,01	1 414 217,68
222	527 807,33	1 414 217,71
223	527 840,44	1 414 218,82
224	527 852,63	1 414 218,90
225	527 862,23	1 414 219,45
226	527 866,75	1 414 219,34

Изн. № подл.	Взам. инв. №
Подпись и дата	

Изм.	Кол.уч	Лист	№ док	Подпись	Дата
------	--------	------	-------	---------	------

227	527 878,02	1 414 219,44
228	527 889,61	1 414 219,49
229	527 899,26	1 414 217,23
230	527 914,78	1 414 215,09
231	527 931,70	1 414 212,48
232	527 958,96	1 414 207,88
233	527 976,23	1 414 205,37
234	528 004,90	1 414 201,03
235	528 006,01	1 414 171,11
236	528 006,15	1 414 153,04
237	528 006,41	1 414 117,81
238	528 008,07	1 414 101,65
239	528 009,93	1 414 058,23
240	528 010,12	1 414 000,69
241	527 993,22	1 414 000,78
242	527 983,63	1 414 001,17
243	527 970,29	1 414 001,69
244	527 947,94	1 414 001,82
245	527 931,66	1 414 000,65
246	527 912,08	1 414 000,33
247	527 893,52	1 414 000,02
248	527 873,49	1 413 998,35
249	527 857,02	1 413 997,14
250	527 831,74	1 413 995,85
251	527 816,94	1 413 995,31
252	527 801,40	1 413 995,01
253	527 785,62	1 413 994,48
254	527 771,97	1 413 994,30
255	527 755,03	1 413 993,07
256	527 741,22	1 413 992,56
257	527 726,58	1 413 992,22
258	527 710,06	1 413 991,35
259	527 706,00	1 413 991,65
260	527 706,42	1 413 981,28
261	527 708,70	1 413 981,15
262	527 722,76	1 413 981,12
263	527 734,89	1 413 981,23
264	527 756,33	1 413 981,16
265	527 769,46	1 413 981,19
266	527 785,07	1 413 981,35
267	527 799,07	1 413 981,42
268	527 814,08	1 413 981,07
269	527 830,31	1 413 980,86
270	527 857,89	1 413 980,99
271	527 872,88	1 413 980,73
272	527 891,49	1 413 980,29
273	527 909,12	1 413 979,61
274	527 919,61	1 413 979,19
275	527 920,19	1 413 979,44

Инов. № подл.	Взам. инв. №
Подпись и дата	

Изм.	Кол.уч	Лист	№ док	Подпись	Дата

276	527 937,24	1 413 978,89
277	527 937,27	1 413 978,34
278	527 970,56	1 413 977,61
279	527 985,88	1 413 977,21
280	528 008,73	1 413 976,55
281	528 009,08	1 413 953,72
282	528 009,96	1 413 932,99
283	528 010,08	1 413 919,78
284	528 009,75	1 413 912,57
285	528 009,41	1 413 881,36
286	528 008,22	1 413 843,30
287	527 994,94	1 413 842,06
288	527 984,00	1 413 841,30
289	527 954,15	1 413 839,64
290	527 951,58	1 413 839,45
291	527 933,89	1 413 838,74
292	527 911,30	1 413 837,49
293	527 908,96	1 413 837,36
294	527 904,58	1 413 837,22
295	527 872,94	1 413 835,52
296	527 858,51	1 413 834,29
297	527 840,00	1 413 832,99
298	527 824,02	1 413 832,12
299	527 804,41	1 413 830,87
300	527 784,84	1 413 829,25
301	527 760,44	1 413 827,32
302	527 742,14	1 413 825,87
303	527 741,00	1 413 827,13
304	527 736,36	1 413 827,09
305	527 735,66	1 413 826,08
306	527 719,91	1 413 826,02
307	527 682,93	1 413 824,19
308	527 667,93	1 413 823,10
309	527 665,87	1 413 806,35
310	527 672,05	1 413 806,34
311	527 680,09	1 413 806,51
312	527 704,45	1 413 807,00
313	527 722,51	1 413 807,54
314	527 733,23	1 413 808,46
315	527 759,20	1 413 809,74
316	527 784,80	1 413 812,25
317	527 801,43	1 413 813,01
318	527 817,03	1 413 813,47
319	527 817,38	1 413 813,79
320	527 845,75	1 413 815,56
321	527 855,80	1 413 815,91
322	527 857,12	1 413 813,74
323	527 862,46	1 413 813,65
324	527 863,88	1 413 815,85

Инва. № подл.	Взам. инв. №
Подпись и дата	

Изм.	Кол.уч	Лист	№ док	Подпись	Дата
------	--------	------	-------	---------	------

325	527 911,51	1 413 817,91
326	527 939,87	1 413 817,96
327	527 953,86	1 413 818,88
328	528 011,29	1 413 821,21
329	528 007,44	1 413 739,73
330	528 006,64	1 413 739,76
331	528 002,61	1 413 713,16
332	527 999,97	1 413 693,34
333	527 995,48	1 413 668,89
334	527 972,32	1 413 670,06
335	527 949,95	1 413 671,22
336	527 937,65	1 413 671,51
337	527 927,63	1 413 671,73
338	527 913,06	1 413 671,72
339	527 898,42	1 413 672,24
340	527 877,25	1 413 672,47
341	527 862,66	1 413 672,40
342	527 844,34	1 413 672,52
343	527 832,25	1 413 672,81
344	527 808,36	1 413 673,02
345	527 795,61	1 413 673,92
346	527 780,81	1 413 674,21
347	527 769,66	1 413 673,59
348	527 759,50	1 413 673,09
349	527 746,28	1 413 672,30
350	527 733,86	1 413 671,48
351	527 713,91	1 413 669,63
352	527 701,98	1 413 668,53
353	527 693,79	1 413 668,47
354	527 682,88	1 413 668,51
355	527 680,30	1 413 668,64
356	527 658,36	1 413 669,81
357	527 640,82	1 413 672,01
358	527 639,04	1 413 662,45
359	527 645,39	1 413 662,45
360	527 653,29	1 413 661,18
361	527 673,53	1 413 657,93
362	527 691,13	1 413 656,49
363	527 708,33	1 413 656,34
364	527 736,70	1 413 657,55
365	527 752,21	1 413 658,68
366	527 767,39	1 413 656,65
367	527 781,88	1 413 656,26
368	527 805,49	1 413 656,00
369	527 816,93	1 413 655,45
370	527 843,30	1 413 654,32
371	527 856,68	1 413 653,98
372	527 868,54	1 413 653,50
373	527 885,75	1 413 653,30

Инва. № подл.	Взам. инв. №
Подпись и дата	

Изм.	Кол.уч	Лист	№ док	Подпись	Дата
------	--------	------	-------	---------	------

374	527 902,17	1 413 652,84
375	527 914,09	1 413 652,80
376	527 940,54	1 413 652,98
377	527 957,53	1 413 653,19
378	527 970,80	1 413 653,66
379	527 980,75	1 413 653,83
380	527 993,07	1 413 654,17
381	527 988,73	1 413 630,34
382	527 985,26	1 413 612,62
383	527 984,08	1 413 609,76
384	527 974,78	1 413 580,01
385	527 968,02	1 413 581,77
386	527 966,40	1 413 575,69
387	527 969,67	1 413 573,23
388	527 972,15	1 413 571,36
389	527 963,98	1 413 550,12
390	527 958,88	1 413 536,86
391	527 954,57	1 413 521,28
392	527 946,09	1 413 495,93
393	527 944,01	1 413 492,61
394	527 962,78	1 413 492,92
395	527 960,50	1 413 499,46
396	527 958,93	1 413 500,54
397	527 965,94	1 413 519,60
398	527 969,27	1 413 526,14
399	527 976,96	1 413 547,15
400	527 981,90	1 413 560,98
401	527 992,04	1 413 584,10
402	527 995,84	1 413 598,11
403	527 997,79	1 413 605,39
404	528 000,13	1 413 605,23
405	528 001,66	1 413 615,67
406	528 008,10	1 413 643,59
407	528 011,84	1 413 656,14
408	528 030,16	1 413 655,61
409	528 059,49	1 413 653,86
410	528 075,89	1 413 652,95
411	528 110,37	1 413 651,40
412	528 124,85	1 413 649,42
413	528 131,22	1 413 649,96
414	528 141,00	1 413 656,87
415	528 144,80	1 413 656,51
416	528 273,75	1 413 644,65
417	528 296,83	1 413 642,53
418	528 338,26	1 413 638,71
419	528 355,89	1 413 637,09
420	528 354,40	1 413 552,55
421	528 353,91	1 413 524,60
422	528 356,90	1 413 521,32

Инва. № подл.	Подпись и дата	Взам. инв. №

Изм.	Коп.уч	Лист	№ док	Подпись	Дата

423	528 358,64	1 413 498,83
424	528 360,22	1 413 476,94
425	528 361,22	1 413 463,37
426	528 362,02	1 413 447,07
427	528 363,95	1 413 402,44
428	528 364,36	1 413 389,22
429	528 365,52	1 413 358,03
430	528 377,36	1 413 358,66
1	528 387,67	1 413 366,27
494	528 365,86	1 413 793,17
495	528 350,64	1 413 794,45
496	528 330,32	1 413 796,44
497	528 313,49	1 413 798,04
498	528 295,92	1 413 799,30
499	528 260,02	1 413 804,12
500	528 248,44	1 413 805,52
501	528 226,20	1 413 808,21
502	528 205,83	1 413 809,41
503	528 192,03	1 413 811,34
504	528 183,12	1 413 812,59
505	528 157,17	1 413 816,03
506	528 141,84	1 413 817,27
507	528 124,11	1 413 821,08
508	528 110,40	1 413 822,00
509	528 094,40	1 413 821,82
510	528 068,44	1 413 821,29
511	528 046,25	1 413 820,94
512	528 029,42	1 413 821,37
513	528 026,87	1 413 777,48
514	528 025,82	1 413 763,22
515	528 025,76	1 413 762,47
516	528 024,01	1 413 746,06
517	528 020,99	1 413 722,15
518	528 018,98	1 413 703,73
519	528 014,14	1 413 669,06
520	528 036,95	1 413 669,69
521	528 057,19	1 413 672,76
522	528 074,18	1 413 673,26
523	528 095,62	1 413 673,90
524	528 114,89	1 413 673,48
525	528 146,63	1 413 677,97
526	528 147,91	1 413 677,87
527	528 158,17	1 413 677,02
528	528 179,46	1 413 675,27
529	528 194,98	1 413 670,79
530	528 218,07	1 413 668,11
531	528 230,30	1 413 666,85
532	528 257,21	1 413 663,94

Изн. № подл.	Взам. инв. №
Подпись и дата	

Изм.	Коп.уч	Лист	№ док	Подпись	Дата
------	--------	------	-------	---------	------

533	528 270,14	1 413 662,59
534	528 282,07	1 413 661,34
535	528 290,10	1 413 660,32
536	528 298,15	1 413 659,30
537	528 323,14	1 413 656,37
538	528 331,72	1 413 655,68
539	528 345,41	1 413 653,85
540	528 356,40	1 413 653,10
541	528 357,84	1 413 676,42
542	528 359,59	1 413 696,62
543	528 359,57	1 413 723,76
544	528 360,62	1 413 742,58
545	528 362,83	1 413 762,71
494	528 365,86	1 413 793,17
431	528 368,33	1 413 819,02
432	528 369,76	1 413 835,25
433	528 373,52	1 413 855,01
434	528 376,71	1 413 884,56
435	528 375,81	1 413 884,65
436	528 378,65	1 413 906,14
437	528 380,36	1 413 921,15
438	528 382,05	1 413 936,07
439	528 382,92	1 413 948,26
440	528 354,02	1 413 952,00
441	528 336,14	1 413 954,29
442	528 315,79	1 413 955,81
443	528 296,56	1 413 957,71
444	528 286,36	1 413 958,75
445	528 269,13	1 413 960,76
446	528 259,13	1 413 961,88
447	528 255,75	1 413 962,45
448	528 252,38	1 413 962,85
449	528 251,41	1 413 963,00
450	528 240,33	1 413 963,81
451	528 239,20	1 413 963,88
452	528 228,60	1 413 964,58
453	528 210,08	1 413 965,71
454	528 187,73	1 413 967,09
455	528 177,14	1 413 967,48
456	528 159,39	1 413 970,39
457	528 147,06	1 413 970,11
458	528 119,29	1 413 971,87
459	528 106,93	1 413 972,72
460	528 097,81	1 413 973,32
461	528 085,59	1 413 974,16
462	528 073,25	1 413 974,69
463	528 066,35	1 413 975,01
464	528 033,96	1 413 976,15

Изн. № подл.	Взам. инв. №
Подпись и дата	

Изм.	Коп.уч	Лист	№ док	Подпись	Дата
------	--------	------	-------	---------	------

465	528 032,71	1 413 953,01
466	528 029,66	1 413 948,12
467	528 029,85	1 413 933,43
468	528 030,14	1 413 910,32
469	528 029,54	1 413 903,28
470	528 026,84	1 413 903,28
471	528 025,06	1 413 900,66
472	528 025,16	1 413 843,71
473	528 029,32	1 413 835,01
474	528 061,00	1 413 835,20
475	528 061,60	1 413 836,08
476	528 061,38	1 413 841,26
477	528 069,67	1 413 841,10
478	528 090,57	1 413 840,38
479	528 090,80	1 413 842,88
480	528 130,31	1 413 838,70
481	528 145,07	1 413 838,05
482	528 159,38	1 413 835,63
483	528 185,41	1 413 833,65
484	528 193,39	1 413 832,93
485	528 203,09	1 413 832,06
486	528 216,87	1 413 831,10
487	528 230,90	1 413 829,55
488	528 239,93	1 413 829,57
489	528 257,56	1 413 827,98
490	528 274,13	1 413 825,82
491	528 299,15	1 413 823,42
492	528 311,97	1 413 822,24
493	528 335,13	1 413 820,54
431	528 368,33	1 413 819,02

Обозначение характерных точек границ	Координаты, м	
	X	Y

1	2	3
546	528 618,47	1 414 362,72
547	528 601,16	1 414 363,25
548	528 587,73	1 414 363,67
549	528 571,80	1 414 364,24
550	528 544,98	1 414 365,63
551	528 534,81	1 414 366,63
552	528 516,59	1 414 367,93
553	528 502,48	1 414 368,63
554	528 489,15	1 414 369,13
555	528 465,79	1 414 370,28
556	528 434,82	1 414 371,19
557	528 398,13	1 414 373,74
558	528 394,52	1 414 374,13
559	528 377,85	1 414 375,75

Инва. № подл.	Подпись и дата	Взам. инв. №

Изм.	Коп.уч	Лист	№ док	Подпись	Дата
------	--------	------	-------	---------	------

560	528 364,17	1 414 376,61
561	528 354,42	1 414 377,24
562	528 343,68	1 414 377,92
563	528 324,79	1 414 379,37
564	528 309,55	1 414 380,51
565	528 295,46	1 414 381,08
566	528 275,91	1 414 382,37
567	528 254,19	1 414 384,18
568	528 224,40	1 414 386,94
569	528 224,63	1 414 389,16
570	528 214,53	1 414 390,15
571	528 207,10	1 414 390,74
572	528 195,32	1 414 387,40
573	528 194,41	1 414 387,08
574	528 153,28	1 414 391,00
575	528 120,66	1 414 394,59
576	528 106,69	1 414 396,56
577	528 093,68	1 414 397,98
578	528 079,96	1 414 399,19
579	528 066,81	1 414 400,94
580	528 031,43	1 414 404,82
581	528 016,56	1 414 407,37
582	527 987,67	1 414 410,69
583	527 968,56	1 414 412,62
584	527 952,49	1 414 414,24
585	527 942,48	1 414 415,27
586	527 931,76	1 414 416,34
587	527 916,93	1 414 417,85
588	527 908,27	1 414 418,73
589	527 892,03	1 414 420,62
590	527 874,03	1 414 422,87
591	527 846,77	1 414 425,41
592	527 841,85	1 414 423,23
593	527 846,43	1 414 404,65
594	527 847,07	1 414 403,00
595	527 855,91	1 414 405,60
596	527 881,86	1 414 403,99
597	527 896,58	1 414 402,41
598	527 908,86	1 414 401,33
599	527 921,46	1 414 399,11
600	527 931,93	1 414 397,91
601	527 942,39	1 414 396,72
602	527 956,13	1 414 395,97
603	527 968,15	1 414 394,27
604	527 987,79	1 414 391,86
605	528 013,52	1 414 388,42
606	528 027,08	1 414 386,62
607	528 046,35	1 414 383,54
608	528 058,63	1 414 382,41

Инов. № подл.	Взам. инв. №
Подпись и дата	

Изм.	Кол.уч	Лист	№ док	Подпись	Дата

609	528 068,90	1 414 381,24
610	528 085,05	1 414 379,52
611	528 102,04	1 414 377,64
612	528 138,48	1 414 373,59
613	528 157,55	1 414 371,04
614	528 177,20	1 414 368,47
615	528 194,57	1 414 366,33
616	528 193,93	1 414 361,39
617	528 221,85	1 414 357,94
618	528 222,55	1 414 363,60
619	528 243,95	1 414 361,43
620	528 265,74	1 414 359,31
621	528 286,65	1 414 357,32
622	528 308,38	1 414 355,09
623	528 368,81	1 414 350,62
624	528 375,85	1 414 349,91
625	528 391,49	1 414 349,06
626	528 433,97	1 414 346,73
627	528 433,57	1 414 339,46
628	528 463,47	1 414 339,22
629	528 476,55	1 414 338,12
630	528 493,75	1 414 336,23
631	528 512,19	1 414 335,63
632	528 535,16	1 414 334,42
633	528 560,60	1 414 333,19
634	528 577,89	1 414 331,83
635	528 578,94	1 414 332,11
636	528 584,35	1 414 331,49
637	528 597,87	1 414 329,82
638	528 599,47	1 414 329,17
639	528 614,97	1 414 328,98
640	528 617,18	1 414 343,87
641	528 617,55	1 414 348,38
546	528 618,47	1 414 362,72

Обозначение характерных точек границ	Координаты, м	
	X	Y
1	2	3
642	528 641,35	1 414 533,93
643	528 622,54	1 414 535,43
644	528 609,09	1 414 536,49
645	528 599,15	1 414 537,00
646	528 560,23	1 414 539,44
647	528 543,02	1 414 540,89
648	528 529,42	1 414 541,79
649	528 513,17	1 414 542,94
650	528 493,45	1 414 544,26

Изн. № подл.	Взам. инв. №
Подпись и дата	

Изм.	Коп.уч	Лист	№ док	Подпись	Дата
------	--------	------	-------	---------	------

651	528 475,59	1 414 545,35
652	528 475,73	1 414 550,02
653	528 449,83	1 414 552,00
654	528 449,66	1 414 548,93
655	528 430,74	1 414 550,21
656	528 401,36	1 414 552,56
657	528 386,88	1 414 553,71
658	528 357,65	1 414 555,82
659	528 357,66	1 414 556,03
660	528 342,07	1 414 556,80
661	528 334,08	1 414 557,20
662	528 318,20	1 414 557,96
663	528 306,06	1 414 558,56
664	528 289,32	1 414 560,23
665	528 276,35	1 414 560,80
666	528 268,86	1 414 560,98
667	528 268,84	1 414 560,50
668	528 262,45	1 414 560,80
669	528 241,80	1 414 561,84
670	528 237,15	1 414 562,09
671	528 228,23	1 414 563,72
672	528 221,52	1 414 564,21
673	528 210,14	1 414 563,66
674	528 177,16	1 414 564,25
675	528 166,62	1 414 564,91
676	528 130,30	1 414 565,42
677	528 107,09	1 414 566,09
678	528 085,04	1 414 566,55
679	528 072,51	1 414 566,64
680	528 050,79	1 414 567,04
681	528 051,10	1 414 569,42
682	528 031,58	1 414 568,59
683	528 031,19	1 414 564,27
684	528 005,91	1 414 562,94
685	527 992,51	1 414 562,21
686	527 979,91	1 414 561,13
687	527 966,69	1 414 559,70
688	527 952,30	1 414 558,14
689	527 938,14	1 414 556,89
690	527 926,17	1 414 556,00
691	527 914,36	1 414 554,98
692	527 899,19	1 414 553,67
693	527 885,03	1 414 552,47
694	527 875,54	1 414 551,56
695	527 821,50	1 414 549,37
696	527 806,38	1 414 547,70
697	527 792,94	1 414 546,90
698	527 790,75	1 414 548,15
699	527 790,41	1 414 549,12

Изн. № подл.	Взам. инв. №
Подпись и дата	

Изм.	Кол.уч	Лист	№ док	Подпись	Дата
------	--------	------	-------	---------	------

700	527 784,14	1 414 546,61
701	527 779,26	1 414 544,64
702	527 778,29	1 414 542,78
703	527 757,10	1 414 540,42
704	527 754,52	1 414 540,13
705	527 728,67	1 414 537,25
706	527 732,98	1 414 524,28
707	527 742,62	1 414 526,17
708	527 781,20	1 414 531,58
709	527 791,18	1 414 532,26
710	527 793,11	1 414 531,51
711	527 794,22	1 414 529,75
712	527 797,15	1 414 519,76
713	527 810,48	1 414 524,55
714	527 809,99	1 414 532,78
715	527 844,66	1 414 533,94
716	527 857,47	1 414 534,37
717	527 878,47	1 414 535,62
718	527 890,67	1 414 536,91
719	527 902,44	1 414 537,84
720	527 918,50	1 414 538,53
721	527 938,34	1 414 540,21
722	527 948,97	1 414 540,58
723	527 960,54	1 414 541,34
724	527 984,10	1 414 542,94
725	527 997,78	1 414 543,88
726	528 011,00	1 414 545,12
727	528 029,99	1 414 545,70
728	528 029,92	1 414 543,93
729	528 047,13	1 414 543,59
730	528 047,46	1 414 546,28
731	528 076,56	1 414 546,93
732	528 092,52	1 414 547,68
733	528 108,73	1 414 547,77
734	528 131,56	1 414 548,09
735	528 143,29	1 414 548,19
736	528 153,61	1 414 548,21
737	528 161,63	1 414 547,81
738	528 182,72	1 414 546,75
739	528 209,65	1 414 545,01
740	528 235,61	1 414 543,44
741	528 243,20	1 414 542,78
742	528 265,14	1 414 541,73
743	528 279,17	1 414 540,87
744	528 306,34	1 414 538,84
745	528 315,60	1 414 538,37
746	528 326,23	1 414 537,91
747	528 337,03	1 414 537,36
748	528 348,68	1 414 536,78

Инва. № подл.	Взам. инв. №
Подпись и дата	

Изм.	Коп.уч	Лист	№ док	Подпись	Дата

749	528 358,66	1 414 536,46
750	528 367,42	1 414 536,27
751	528 381,51	1 414 534,55
752	528 385,60	1 414 534,38
753	528 404,31	1 414 533,06
754	528 408,76	1 414 532,77
755	528 409,94	1 414 532,90
756	528 423,83	1 414 532,42
757	528 447,37	1 414 531,59
758	528 447,19	1 414 528,50
759	528 474,80	1 414 526,42
760	528 475,11	1 414 528,35
761	528 489,98	1 414 527,48
762	528 501,39	1 414 526,76
763	528 515,76	1 414 526,16
764	528 518,76	1 414 526,24
765	528 518,80	1 414 526,67
766	528 531,55	1 414 526,01
767	528 544,41	1 414 525,59
768	528 547,41	1 414 525,51
769	528 576,55	1 414 524,21
770	528 597,65	1 414 521,92
771	528 614,14	1 414 519,91
772	528 634,12	1 414 518,29
773	528 637,20	1 414 514,95
774	528 643,16	1 414 512,43
775	528 647,77	1 414 511,86
776	528 649,85	1 414 532,01
642	528 641,35	1 414 533,93

Обозначение характерных точек границ	Координаты, м	
	X	Y
1	2	3
777	527 119,23	1 416 104,40
778	527 113,34	1 416 112,13
779	527 108,39	1 416 121,41
780	527 106,02	1 416 124,65
781	527 102,77	1 416 129,69
782	527 115,12	1 416 137,14
783	527 118,58	1 416 131,41
784	527 151,71	1 416 149,78
785	527 173,34	1 416 161,71
786	527 194,82	1 416 173,73
787	527 216,86	1 416 185,37
788	527 238,75	1 416 197,46
789	527 263,65	1 416 209,33
790	527 285,22	1 416 221,89
791	527 306,48	1 416 233,65

Изм.	Кол.уч	Лист	№ док	Подпись	Дата
Инд. № подл.	Взам. инв. №	Подпись и дата			

792	527 329,97	1 416 249,06
793	527 335,10	1 416 252,19
794	527 336,23	1 416 250,12
795	527 343,53	1 416 254,26
796	527 348,58	1 416 239,77
797	527 317,08	1 416 222,82
798	527 286,27	1 416 206,19
799	527 264,25	1 416 194,34
800	527 242,24	1 416 182,49
801	527 220,22	1 416 170,64
802	527 235,86	1 416 141,57
803	527 251,50	1 416 112,50
804	527 267,14	1 416 083,44
805	527 289,16	1 416 095,29
806	527 298,73	1 416 130,05
807	527 304,60	1 416 151,38
808	527 320,76	1 416 146,68
809	527 314,20	1 416 126,18
810	527 305,82	1 416 103,92
811	527 294,14	1 416 084,36
812	527 266,87	1 416 063,00
813	527 259,23	1 416 075,51
814	527 247,25	1 416 100,23
815	527 235,38	1 416 115,89
816	527 220,80	1 416 133,68
817	527 206,77	1 416 151,90
818	527 193,86	1 416 154,66
819	527 182,50	1 416 147,93
820	527 163,57	1 416 136,72
821	527 125,98	1 416 109,74
777	527 119,23	1 416 104,40

12. Каталог координат характерных точек красных линий линейного объекта

Номер контура	Номера характерных точек контура	Координаты, м	
		X	Y
1	2	3	4
Сооружение 1(1)	1	528 387,67	1 413 366,27
	2	528 388,97	1 413 379,59
	3	528 389,65	1 413 399,61
	4	528 389,73	1 413 407,12
	5	528 389,96	1 413 414,90

Взам. инв. №
Подпись и дата
Инв. № подл.

Инд. № подл.	Взам. инв. №
Подпись и дата	

		6	528 389,58	1 413 440,24	
		7	528 388,56	1 413 463,50	
		8	528 383,85	1 413 497,97	
		9	528 381,99	1 413 513,21	
		10	528 379,98	1 413 536,43	
		11	528 379,21	1 413 551,82	
		12	528 378,50	1 413 569,96	
		13	528 377,03	1 413 597,62	
		14	528 376,45	1 413 611,12	
		15	528 421,62	1 413 609,12	
		16	528 452,42	1 413 608,46	
		17	528 464,80	1 413 607,98	
		18	528 476,15	1 413 607,47	
		19	528 490,61	1 413 607,27	
		20	528 517,79	1 413 606,12	
		21	528 528,62	1 413 605,98	
		Сооружение 1(2)	22	528 532,73	1 413 633,35
			23	528 527,22	1 413 633,90
			24	528 509,92	1 413 635,66
			25	528 476,09	1 413 639,30
			26	528 450,95	1 413 641,98
27	528 415,20		1 413 646,33		
28	528 390,96		1 413 648,85		
29	528 388,49		1 413 627,73		
30	528 379,42		1 413 628,59		
31	528 381,43		1 413 649,84		
32	528 382,92		1 413 678,22		
33	528 385,21		1 413 699,86		
34	528 386,76		1 413 720,42		
35	528 387,61		1 413 733,25		
36	528 388,38		1 413 745,42		
37	528 391,51		1 413 791,01		
38	528 411,13		1 413 789,10		
39	528 428,49		1 413 787,66		
40	528 445,66		1 413 785,87		
41	528 465,77		1 413 783,78		
42	528 484,37		1 413 781,16		
Сооружение 1(3)	43		528 502,32	1 413 779,34	
	44		528 516,91	1 413 777,31	
	45		528 550,54	1 413 774,41	
	46	528 551,98	1 413 774,49		
	47	528 550,64	1 413 797,48		
	48	528 496,56	1 413 802,63		
	49	528 481,58	1 413 803,92		
	50	528 463,72	1 413 805,63		
	51	528 452,61	1 413 806,91		
	52	528 444,35	1 413 807,86		
	53	528 427,32	1 413 809,55		
	54	528 393,42	1 413 813,43		

Изм.	Кол.уч	Лист	№ док	Подпись	Дата

Инва. № подл.	Подпись и дата	Взам. инв. №

		55	528 394,61	1 413 823,97
		56	528 396,26	1 413 835,65
		57	528 398,74	1 413 852,88
		58	528 402,87	1 413 880,96
		59	528 406,28	1 413 906,11
		60	528 411,69	1 413 946,77
		61	528 428,11	1 413 943,87
		62	528 445,59	1 413 941,96
		63	528 481,89	1 413 938,21
		64	528 491,86	1 413 937,38
		65	528 503,21	1 413 936,45
		66	528 526,75	1 413 933,74
		67	528 540,35	1 413 932,70
		68	528 569,75	1 413 929,65
		69	528 569,76	1 413 929,65
Сооружение 1(4)	70	528 571,72	1 413 950,71	
	71	528 551,43	1 413 952,84	
	72	528 531,65	1 413 954,77	
	73	528 511,62	1 413 956,98	
	74	528 491,41	1 413 958,75	
	75	528 472,14	1 413 960,41	
	76	528 452,36	1 413 962,39	
	77	528 451,97	1 413 963,66	
	78	528 420,96	1 413 967,22	
	79	528 423,13	1 413 988,48	
	80	528 426,44	1 414 007,99	
	81	528 428,77	1 414 028,00	
	82	528 429,74	1 414 045,11	
	83	528 431,13	1 414 058,59	
	84	528 430,55	1 414 079,95	
Сооружение 1(5)	85	528 407,28	1 414 081,25	
	86	528 406,95	1 414 076,00	
	87	528 399,63	1 414 032,87	
	88	528 396,59	1 414 010,03	
	89	528 391,60	1 413 973,90	
	90	528 357,60	1 413 976,42	
	91	528 339,71	1 413 977,90	
	92	528 325,35	1 413 979,11	
	93	528 309,73	1 413 980,41	
	94	528 293,69	1 413 981,41	
	95	528 265,70	1 413 983,33	
	96	528 248,68	1 413 984,33	
	97	528 229,55	1 413 985,95	
	98	528 182,00	1 413 989,97	
Сооружение 1(6)	99	528 147,41	1 413 992,82	
	100	528 121,73	1 413 995,03	
	101	528 102,93	1 413 996,19	
	102	528 102,81	1 413 994,61	
	103	528 089,50	1 413 995,99	

Изм.	Кол.уч	Лист	№ док	Подпись	Дата

Инд. № подл.	Подпись и дата	Взам. инв. №

		104	528 075,71	1 413 997,75	
		105	528 063,39	1 413 998,33	
		106	528 051,41	1 413 998,88	
		107	528 032,46	1 413 999,00	
		108	528 032,12	1 414 018,98	
		109	528 032,06	1 414 037,21	
		110	528 031,69	1 414 053,41	
		111	528 028,81	1 414 073,85	
		112	528 027,56	1 414 085,20	
		113	528 026,70	1 414 089,11	
		114	528 026,76	1 414 102,95	
		Сооружение 1(7)	115	528 027,07	1 414 120,34
			116	528 027,20	1 414 147,04
			117	528 026,09	1 414 164,80
118	528 025,10		1 414 180,16		
119	528 023,76		1 414 197,81		
120	528 045,04		1 414 195,32		
121	528 067,20		1 414 192,62		
122	528 103,49		1 414 188,46		
123	528 130,92		1 414 185,21		
124	528 170,59		1 414 180,38		
Сооружение 1(8)	125	528 204,41	1 414 178,72		
	126	528 235,57	1 414 175,90		
	127	528 245,73	1 414 175,46		
	128	528 255,19	1 414 174,61		
	129	528 263,11	1 414 174,12		
	130	528 280,23	1 414 172,31		
	131	528 292,20	1 414 171,49		
	132	528 315,67	1 414 170,53		
	133	528 321,41	1 414 169,74		
	134	528 351,50	1 414 168,03		
	135	528 352,65	1 414 168,42		
	136	528 370,16	1 414 166,66		
	137	528 381,53	1 414 165,63		
	138	528 399,30	1 414 164,37		
	139	528 417,14	1 414 163,05		
Сооружение 1(9)	140	528 443,97	1 414 162,63		
	141	528 470,39	1 414 161,05		
	142	528 493,41	1 414 159,40		
	143	528 519,58	1 414 157,50		
	144	528 534,18	1 414 157,37		
	145	528 557,58	1 414 156,33		
	146	528 572,77	1 414 155,08		
Сооружение 1(10)	147	528 595,97	1 414 152,77		
	148	528 598,25	1 414 176,21		
	149	528 587,24	1 414 177,10		
	150	528 556,63	1 414 179,60		
	151	528 556,66	1 414 179,88		
	152	528 542,86	1 414 180,46		

Изм.	Коп.уч	Лист	№ док	Подпись	Дата

Инов. № подл.	Взам. инв. №
Подпись и дата	

	153	528 532,31	1 414 181,35
	154	528 522,35	1 414 182,19
	155	528 498,54	1 414 184,17
	156	528 486,68	1 414 184,60
	157	528 473,47	1 414 184,95
	158	528 449,92	1 414 187,71
Сооружение 1(11)	159	528 419,33	1 414 188,86
	160	528 414,30	1 414 189,25
	161	528 390,21	1 414 190,91
	162	528 381,18	1 414 191,73
	163	528 365,47	1 414 192,88
	164	528 349,76	1 414 194,03
	165	528 334,80	1 414 195,08
	166	528 315,06	1 414 196,42
	167	528 303,92	1 414 197,10
	168	528 280,73	1 414 197,88
	169	528 261,15	1 414 199,26
	170	528 250,24	1 414 199,93
	171	528 240,14	1 414 200,57
	172	528 224,96	1 414 201,34
	173	528 207,01	1 414 203,37
Сооружение 1(12)	174	528 175,80	1 414 206,29
	175	528 174,43	1 414 200,00
	176	528 160,18	1 414 201,50
	177	528 160,84	1 414 208,17
	178	528 138,66	1 414 207,30
	179	528 112,11	1 414 211,16
	180	528 098,23	1 414 212,22
	181	528 082,99	1 414 213,50
	182	528 070,53	1 414 214,73
	183	528 052,76	1 414 216,49
	184	528 040,51	1 414 217,84
	185	528 008,18	1 414 221,14
	186	527 991,73	1 414 222,32
	187	527 968,86	1 414 223,86
	188	527 966,86	1 414 223,99
	189	527 947,03	1 414 226,41
	190	527 926,77	1 414 227,99
	191	527 905,76	1 414 229,36
Сооружение 1(13)	192	527 888,54	1 414 230,54
	193	527 886,96	1 414 229,05
	194	527 854,57	1 414 228,27
	195	527 854,73	1 414 228,85
	196	527 838,61	1 414 230,10
	197	527 817,56	1 414 231,08
	198	527 804,33	1 414 231,54
	199	527 792,25	1 414 231,57
	200	527 772,65	1 414 231,90
	201	527 769,36	1 414 235,49

Изм.	Коп.уч	Лист	№ док	Подпись	Дата

Инва. № подл.	Взам. инв. №
Подпись и дата	

	202	527 766,32	1 414 235,92
	203	527 763,40	1 414 218,64
	204	527 766,94	1 414 217,87
	205	527 780,06	1 414 217,78
	206	527 794,01	1 414 217,68
	207	527 807,33	1 414 217,71
	208	527 840,44	1 414 218,82
	209	527 852,63	1 414 218,90
	210	527 862,23	1 414 219,45
	211	527 866,75	1 414 219,34
	212	527 878,02	1 414 219,44
	213	527 889,61	1 414 219,49
	214	527 899,26	1 414 217,23
	215	527 914,78	1 414 215,09
	216	527 931,70	1 414 212,48
	217	527 958,96	1 414 207,88
	218	527 976,23	1 414 205,37
	219	528 004,90	1 414 201,03
	220	528 006,01	1 414 171,11
	221	528 006,15	1 414 153,04
222	528 006,41	1 414 117,81	
Сооружение 1(14)	223	528 008,07	1 414 101,66
	224	528 008,07	1 414 101,65
	225	528 009,93	1 414 058,23
	226	528 010,12	1 414 000,69
	227	527 993,22	1 414 000,78
	228	527 983,63	1 414 001,17
	229	527 970,29	1 414 001,69
	230	527 947,94	1 414 001,82
	231	527 931,66	1 414 000,65
	232	527 912,08	1 414 000,33
	233	527 893,52	1 414 000,02
	234	527 873,49	1 413 998,35
	235	527 857,02	1 413 997,14
	236	527 831,74	1 413 995,85
	237	527 816,94	1 413 995,31
	238	527 801,40	1 413 995,01
	239	527 785,62	1 413 994,48
	240	527 771,97	1 413 994,30
	241	527 755,03	1 413 993,07
	242	527 741,22	1 413 992,56
	243	527 726,58	1 413 992,22
	244	527 710,06	1 413 991,35
	245	527 706,00	1 413 991,65
	246	527 706,42	1 413 981,28
	247	527 708,70	1 413 981,15
	248	527 722,76	1 413 981,12
	249	527 734,89	1 413 981,23
	250	527 756,33	1 413 981,16

Инд. № подл.	Взам. инв. №
Подпись и дата	

Сооружение 1(15)	251	527 769,46	1 413 981,19
	252	527 785,07	1 413 981,35
	253	527 799,07	1 413 981,42
	254	527 814,08	1 413 981,07
	255	527 830,31	1 413 980,86
	256	527 857,89	1 413 980,99
	257	527 872,88	1 413 980,73
	258	527 891,49	1 413 980,29
	259	527 909,12	1 413 979,61
	260	527 919,61	1 413 979,19
	261	527 920,19	1 413 979,44
	262	527 937,24	1 413 978,89
	263	527 937,27	1 413 978,34
	264	527 970,56	1 413 977,61
	265	527 985,88	1 413 977,21
	266	528 008,73	1 413 976,55
	267	528 009,08	1 413 953,72
	268	528 009,96	1 413 932,99
	269	528 010,08	1 413 919,78
	270	528 009,75	1 413 912,57
	271	528 009,41	1 413 881,36
	272	528 008,22	1 413 843,30
	273	527 994,94	1 413 842,06
	274	527 984,00	1 413 841,30
	275	527 954,15	1 413 839,64
	276	527 951,58	1 413 839,45
	277	527 933,89	1 413 838,74
	278	527 911,30	1 413 837,49
	279	527 908,96	1 413 837,36
280	527 904,58	1 413 837,22	
281	527 872,94	1 413 835,52	
282	527 858,51	1 413 834,29	
283	527 840,00	1 413 832,99	
284	527 824,02	1 413 832,12	
285	527 804,41	1 413 830,87	
286	527 784,84	1 413 829,25	
287	527 760,44	1 413 827,32	
288	527 742,14	1 413 825,87	
289	527 741,00	1 413 827,13	
290	527 736,36	1 413 827,09	
291	527 735,66	1 413 826,08	
292	527 719,91	1 413 826,02	
293	527 682,93	1 413 824,19	
294	527 667,93	1 413 823,10	
295	527 665,87	1 413 806,35	
296	527 672,05	1 413 806,34	
297	527 680,09	1 413 806,51	
298	527 704,45	1 413 807,00	
299	527 722,51	1 413 807,54	

300	527 733,23	1 413 808,46
301	527 759,20	1 413 809,74
302	527 784,80	1 413 812,25
303	527 801,43	1 413 813,01
304	527 817,03	1 413 813,47
305	527 817,38	1 413 813,79
306	527 845,75	1 413 815,56
307	527 855,80	1 413 815,91
308	527 857,12	1 413 813,74
309	527 862,46	1 413 813,65
310	527 863,88	1 413 815,85
311	527 911,51	1 413 817,91
312	527 939,87	1 413 817,96
313	527 953,86	1 413 818,88
314	528 011,29	1 413 821,21
315	528 007,44	1 413 739,73
316	528 006,64	1 413 739,76
317	528 002,61	1 413 713,16
318	527 999,97	1 413 693,34
319	527 995,48	1 413 668,89
320	527 972,32	1 413 670,06
321	527 949,95	1 413 671,22
322	527 937,65	1 413 671,51
323	527 927,63	1 413 671,73
324	527 913,06	1 413 671,72
325	527 898,42	1 413 672,24
326	527 877,25	1 413 672,47
327	527 862,66	1 413 672,40
328	527 844,34	1 413 672,52
329	527 832,25	1 413 672,81
330	527 808,36	1 413 673,02
331	527 795,61	1 413 673,92
332	527 780,81	1 413 674,21
333	527 769,66	1 413 673,59
334	527 759,50	1 413 673,09
335	527 746,28	1 413 672,30
336	527 733,86	1 413 671,48
337	527 713,91	1 413 669,63
338	527 701,98	1 413 668,53
339	527 693,79	1 413 668,47
340	527 682,88	1 413 668,51
341	527 680,30	1 413 668,64
342	527 658,36	1 413 669,81
343	527 640,82	1 413 672,01
344	527 639,04	1 413 662,45
345	527 645,39	1 413 662,45
346	527 653,29	1 413 661,18
347	527 673,53	1 413 657,93
348	527 691,13	1 413 656,49

Инд. № подл.	Взам. инв. №
Подпись и дата	

Изм.	Кол.уч	Лист	№ док	Подпись	Дата

Инва. № подл.	Взам. инв. №
Подпись и дата	

	349	527 708,33	1 413 656,34
	350	527 736,70	1 413 657,55
	351	527 752,21	1 413 658,68
	352	527 767,39	1 413 656,65
	353	527 781,88	1 413 656,26
	354	527 805,49	1 413 656,00
	355	527 816,93	1 413 655,45
	356	527 843,30	1 413 654,32
	357	527 856,68	1 413 653,98
	358	527 868,54	1 413 653,50
	359	527 885,75	1 413 653,30
	360	527 902,17	1 413 652,84
	361	527 914,09	1 413 652,80
	362	527 940,54	1 413 652,98
	363	527 957,53	1 413 653,19
	364	527 970,80	1 413 653,66
	365	527 980,75	1 413 653,83
	366	527 993,07	1 413 654,17
	367	527 988,73	1 413 630,34
	368	527 985,26	1 413 612,62
	369	527 984,08	1 413 609,76
	370	527 974,78	1 413 580,01
Сооружение 1(16)	371	527 972,15	1 413 571,36
	372	527 963,98	1 413 550,12
	373	527 958,88	1 413 536,86
	374	527 954,57	1 413 521,28
	375	527 946,09	1 413 495,93
	376	527 944,01	1 413 492,61
Сооружение 1(17)	377	527 962,78	1 413 492,92
	378	527 960,50	1 413 499,46
	379	527 958,93	1 413 500,54
	380	527 965,94	1 413 519,60
	381	527 969,27	1 413 526,14
	382	527 976,96	1 413 547,15
	383	527 981,90	1 413 560,98
	384	527 992,04	1 413 584,10
	385	527 995,84	1 413 598,11
	386	527 997,79	1 413 605,39
	387	528 000,13	1 413 605,23
	388	528 001,66	1 413 615,67
	389	528 008,10	1 413 643,59
	390	528 011,84	1 413 656,14
Сооружение 1(18)	391	528 030,16	1 413 655,61
	392	528 059,49	1 413 653,86
	393	528 075,89	1 413 652,95
	394	528 110,37	1 413 651,40
	395	528 144,80	1 413 656,51
	396	528 273,75	1 413 644,65
	397	528 296,83	1 413 642,53

Изм.	Коп.уч	Лист	№ док	Подпись	Дата

Инва. № подл.	Взам. инв. №
Подпись и дата	

Сооружение 1(19)	398	528 338,26	1 413 638,71
	399	528 355,89	1 413 637,09
	400	528 354,40	1 413 552,55
	401	528 353,91	1 413 524,60
	402	528 356,90	1 413 521,32
	403	528 358,64	1 413 498,83
	404	528 360,22	1 413 476,94
	405	528 361,22	1 413 463,37
	406	528 362,02	1 413 447,07
	407	528 363,95	1 413 402,44
	408	528 364,36	1 413 389,22
	409	528 365,52	1 413 358,03
	410	528 365,51	1 413 358,22
	411	528 146,63	1 413 677,97
	412	528 147,91	1 413 677,87
	413	528 158,17	1 413 677,02
	414	528 179,46	1 413 675,27
	415	528 194,98	1 413 670,79
	416	528 218,07	1 413 668,11
	417	528 230,30	1 413 666,85
	418	528 257,21	1 413 663,94
	419	528 270,14	1 413 662,59
	420	528 282,07	1 413 661,34
	421	528 290,10	1 413 660,32
	422	528 298,15	1 413 659,30
	423	528 323,14	1 413 656,37
	424	528 331,72	1 413 655,68
	425	528 345,41	1 413 653,85
	426	528 356,40	1 413 653,10
	427	528 357,84	1 413 676,42
	428	528 359,59	1 413 696,62
	429	528 359,57	1 413 723,76
	430	528 360,62	1 413 742,58
	431	528 362,83	1 413 762,71
	432	528 365,86	1 413 793,17
	433	528 350,64	1 413 794,45
	434	528 330,32	1 413 796,44
	435	528 313,49	1 413 798,04
	436	528 295,92	1 413 799,30
	437	528 260,02	1 413 804,12
	438	528 248,44	1 413 805,52
439	528 226,20	1 413 808,21	
440	528 205,83	1 413 809,41	
441	528 192,03	1 413 811,34	
442	528 183,12	1 413 812,59	
443	528 157,17	1 413 816,03	
444	528 154,78	1 413 789,92	
411	528 146,63	1 413 677,97	
Сооружение 1(20)	445	528 177,14	1 413 967,48

Изм.	Кол.уч	Лист	№ док	Подпись	Дата

Инов. № подл.	Взам. инв. №
Подпись и дата	

Сооружение 1(21)	446	528 159,38	1 413 835,63
	447	528 185,41	1 413 833,65
	448	528 193,39	1 413 832,93
	449	528 203,09	1 413 832,06
	450	528 216,87	1 413 831,10
	451	528 230,90	1 413 829,55
	452	528 239,93	1 413 829,57
	453	528 257,56	1 413 827,98
	454	528 274,13	1 413 825,82
	455	528 299,15	1 413 823,42
	456	528 311,97	1 413 822,24
	457	528 335,13	1 413 820,54
	458	528 368,33	1 413 819,02
	459	528 369,76	1 413 835,25
	460	528 373,52	1 413 855,01
	461	528 376,71	1 413 884,56
	462	528 375,81	1 413 884,65
	463	528 378,65	1 413 906,14
	464	528 380,36	1 413 921,15
	465	528 382,05	1 413 936,07
	466	528 382,92	1 413 948,26
	467	528 354,02	1 413 952,00
	468	528 336,14	1 413 954,29
	469	528 315,79	1 413 955,81
	470	528 296,56	1 413 957,71
	471	528 286,36	1 413 958,75
	472	528 269,13	1 413 960,76
	473	528 259,13	1 413 961,88
	474	528 255,75	1 413 962,45
	475	528 252,38	1 413 962,85
	476	528 251,41	1 413 963,00
	477	528 240,33	1 413 963,81
	478	528 239,20	1 413 963,88
	479	528 228,60	1 413 964,58
	480	528 210,08	1 413 965,71
	481	528 187,73	1 413 967,09
	445	528 177,14	1 413 967,48
	482	528 130,61	1 413 838,65
	483	528 132,95	1 413 854,31
	484	528 147,06	1 413 970,11
	485	528 119,29	1 413 971,87
	486	528 106,93	1 413 972,72
	487	528 097,81	1 413 973,32
	488	528 085,59	1 413 974,16
489	528 073,25	1 413 974,69	
490	528 066,35	1 413 975,01	
491	528 033,96	1 413 976,15	
492	528 032,71	1 413 953,01	
493	528 029,66	1 413 948,12	

Инов. № подл.	Взам. инв. №
Подпись и дата	

Сооружение 1(22)	494	528 029,85	1 413 933,43
	495	528 030,14	1 413 910,32
	496	528 029,54	1 413 903,28
	497	528 026,84	1 413 903,28
	498	528 025,06	1 413 900,66
	499	528 025,16	1 413 843,71
	500	528 029,32	1 413 835,01
	501	528 061,00	1 413 835,20
	502	528 061,60	1 413 836,08
	503	528 061,38	1 413 841,26
	504	528 069,67	1 413 841,10
	505	528 090,57	1 413 840,38
	506	528 090,80	1 413 842,88
	482	528 130,61	1 413 838,65
	507	528 124,11	1 413 821,08
	508	528 110,40	1 413 822,00
	509	528 094,40	1 413 821,82
	510	528 068,44	1 413 821,29
	511	528 046,25	1 413 820,94
	512	528 029,42	1 413 821,37
	513	528 026,87	1 413 777,48
	514	528 025,82	1 413 763,22
	515	528 025,76	1 413 762,47
	516	528 024,01	1 413 746,06
	517	528 020,99	1 413 722,15
	518	528 018,98	1 413 703,73
	519	528 014,14	1 413 669,06
	520	528 036,95	1 413 669,69
521	528 057,19	1 413 672,76	
522	528 074,18	1 413 673,26	
523	528 095,62	1 413 673,90	
524	528 114,89	1 413 673,48	
525	528 119,52	1 413 715,53	
507	528 124,11	1 413 821,08	
Номер контура	Номера характеристик точек контура	Координаты, м	
		X	Y
1	2	3	4
Сооружение 2(1)	526	528 463,47	1 414 339,22
	527	528 476,55	1 414 338,12
	528	528 493,75	1 414 336,23
	529	528 512,19	1 414 335,63
	530	528 535,16	1 414 334,42
	531	528 560,60	1 414 333,19
	532	528 577,89	1 414 331,83
	533	528 578,94	1 414 332,11
	534	528 584,35	1 414 331,49

Инва. № подл.	Взам. инв. №
Подпись и дата	

	535	528 597,87	1 414 329,82
	536	528 599,47	1 414 329,17
	537	528 614,97	1 414 328,98
Сооружение 2(2)	538	528 221,85	1 414 357,94
	539	528 222,55	1 414 363,60
	540	528 243,95	1 414 361,43
	541	528 265,74	1 414 359,31
	542	528 286,65	1 414 357,32
	543	528 308,38	1 414 355,09
	544	528 368,81	1 414 350,62
	545	528 375,85	1 414 349,91
	546	528 391,49	1 414 349,06
	547	528 433,97	1 414 346,73
	548	528 433,57	1 414 339,46
Сооружение 2(3)	549	528 027,08	1 414 386,62
	550	528 046,35	1 414 383,54
	551	528 058,63	1 414 382,41
	552	528 068,90	1 414 381,24
	553	528 085,05	1 414 379,52
	554	528 102,04	1 414 377,64
	555	528 138,48	1 414 373,59
	556	528 157,55	1 414 371,04
	557	528 177,20	1 414 368,47
	558	528 194,57	1 414 366,33
	559	528 193,93	1 414 361,39
Сооружение 2(4)	560	527 847,07	1 414 403,00
	561	527 855,91	1 414 405,60
	562	527 881,86	1 414 403,99
	563	527 896,58	1 414 402,41
	564	527 908,86	1 414 401,33
	565	527 921,46	1 414 399,11
	566	527 931,93	1 414 397,91
	567	527 942,39	1 414 396,72
	568	527 956,13	1 414 395,97
	569	527 968,15	1 414 394,27
	570	527 987,79	1 414 391,86
	571	528 013,52	1 414 388,42
Сооружение 2(5)	572	528 016,56	1 414 407,37
	573	527 987,67	1 414 410,69
	574	527 968,56	1 414 412,62
	575	527 952,49	1 414 414,24
	576	527 942,48	1 414 415,27
	577	527 931,76	1 414 416,34
	578	527 916,93	1 414 417,85
	579	527 908,27	1 414 418,73
	580	527 892,03	1 414 420,62
	581	527 874,03	1 414 422,87
	582	527 846,77	1 414 425,41
	583	527 841,85	1 414 423,23

Изм.	Коп.уч	Лист	№ док	Подпись	Дата	Том 1 «Основная часть проекта планировки»	Лист
							45

Сооружение 2(6)	584	528 195,32	1 414 387,40
	585	528 194,41	1 414 387,08
	586	528 153,28	1 414 391,00
	587	528 120,66	1 414 394,59
	588	528 106,69	1 414 396,56
	589	528 093,68	1 414 397,98
	590	528 079,96	1 414 399,19
	591	528 066,81	1 414 400,94
	592	528 031,43	1 414 404,82
Сооружение 2(7)	593	528 434,82	1 414 371,19
	594	528 398,13	1 414 373,74
	595	528 394,52	1 414 374,13
	596	528 377,85	1 414 375,75
	597	528 364,17	1 414 376,61
	598	528 354,42	1 414 377,24
	599	528 343,68	1 414 377,92
	600	528 324,79	1 414 379,37
	601	528 309,55	1 414 380,51
	602	528 295,46	1 414 381,08
	603	528 275,91	1 414 382,37
	604	528 254,19	1 414 384,18
	605	528 224,40	1 414 386,94
	606	528 224,63	1 414 389,16
Сооружение 2(8)	607	528 618,47	1 414 362,72
	608	528 601,16	1 414 363,25
	609	528 587,73	1 414 363,67
	610	528 571,80	1 414 364,24
	611	528 544,98	1 414 365,63
	612	528 534,81	1 414 366,63
	613	528 516,59	1 414 367,93
	614	528 502,48	1 414 368,63
	615	528 489,15	1 414 369,13
616	528 465,79	1 414 370,28	
Номер контура	Номера харак- терных точек контура	Координаты, м	
		X	Y
1	2	3	4
Сооружение 3(1)	617	528 641,35	1 414 533,93
	618	528 622,54	1 414 535,43
	619	528 609,09	1 414 536,49
	620	528 599,15	1 414 537,00
	621	528 560,23	1 414 539,44
	622	528 543,02	1 414 540,89
	623	528 529,42	1 414 541,79
	624	528 513,17	1 414 542,94
	625	528 493,45	1 414 544,26
	626	528 475,59	1 414 545,35

Инов. № подл.	Взам. инв. №
Подпись и дата	

Изм.	Коп.уч	Лист	№ док	Подпись	Дата

Инва. № подл.	Взам. инв. №
Подпись и дата	

	627	528 475,88	1 414 550,01
Сооружение 3(2)	628	528 449,83	1 414 552,00
	629	528 449,66	1 414 548,93
	630	528 430,74	1 414 550,21
	631	528 401,36	1 414 552,56
	632	528 386,88	1 414 553,71
	633	528 357,65	1 414 555,82
	634	528 357,66	1 414 556,03
	635	528 342,07	1 414 556,80
	636	528 334,08	1 414 557,20
	637	528 318,20	1 414 557,96
	638	528 306,06	1 414 558,56
	639	528 289,32	1 414 560,23
	640	528 276,35	1 414 560,80
	641	528 268,86	1 414 560,98
	642	528 268,84	1 414 560,50
	643	528 262,45	1 414 560,80
	644	528 241,80	1 414 561,84
Сооружение 3(3)	645	528 210,14	1 414 563,66
	646	528 177,16	1 414 564,25
	647	528 166,62	1 414 564,91
	648	528 130,30	1 414 565,42
	649	528 107,09	1 414 566,09
	650	528 085,04	1 414 566,55
	651	528 072,51	1 414 566,64
	652	528 051,52	1 414 566,79
	653	528 051,10	1 414 569,42
Сооружение 3(4)	654	528 031,58	1 414 568,59
	655	528 031,19	1 414 564,27
	656	528 005,91	1 414 562,94
	657	527 992,51	1 414 562,21
	658	527 979,91	1 414 561,13
	659	527 966,69	1 414 559,70
	660	527 952,30	1 414 558,14
	661	527 938,14	1 414 556,89
	662	527 926,17	1 414 556,00
	663	527 914,36	1 414 554,98
	664	527 899,19	1 414 553,67
	665	527 885,03	1 414 552,47
	666	527 875,54	1 414 551,56
	667	527 821,50	1 414 549,37
	668	527 806,38	1 414 547,70
Сооружение 3(5)	669	527 792,94	1 414 546,90
	670	527 790,75	1 414 548,15
	671	527 790,41	1 414 549,12
	672	527 779,26	1 414 544,64
	673	527 778,29	1 414 542,78
	674	527 757,10	1 414 540,42
	675	527 754,52	1 414 540,13

Изм.	Кол.уч	Лист	№ док	Подпись	Дата

Инва. № подл.	Взам. инв. №
Подпись и дата	

Сооружение 3(6)	676	527 728,67	1 414 537,25
	677	527 732,98	1 414 524,28
	678	527 742,62	1 414 526,17
	679	527 781,20	1 414 531,58
	680	527 791,18	1 414 532,26
	681	527 793,11	1 414 531,51
	682	527 794,22	1 414 529,75
	683	527 797,15	1 414 519,76
	684	527 810,48	1 414 524,55
	685	527 809,99	1 414 532,78
	686	527 844,66	1 414 533,94
	687	527 857,47	1 414 534,37
	688	527 878,47	1 414 535,62
	689	527 890,67	1 414 536,91
	690	527 902,44	1 414 537,84
	691	527 918,50	1 414 538,53
	692	527 938,34	1 414 540,21
	693	527 948,97	1 414 540,58
	694	527 960,54	1 414 541,34
	695	527 984,10	1 414 542,94
	696	527 997,78	1 414 543,88
	697	528 011,00	1 414 545,12
	698	528 029,99	1 414 545,70
	699	528 029,92	1 414 543,93
Сооружение 3(7)	700	528 047,13	1 414 543,59
	701	528 047,46	1 414 546,28
	702	528 076,56	1 414 546,93
	703	528 092,52	1 414 547,68
	704	528 108,73	1 414 547,77
	705	528 131,56	1 414 548,09
	706	528 143,29	1 414 548,19
	707	528 153,61	1 414 548,21
	708	528 161,63	1 414 547,81
	709	528 182,72	1 414 546,75
	710	528 209,65	1 414 545,01
Сооружение 3(8)	711	528 235,61	1 414 543,44
	712	528 243,20	1 414 542,78
	713	528 265,14	1 414 541,73
	714	528 279,17	1 414 540,87
	715	528 306,34	1 414 538,84
	716	528 315,60	1 414 538,37
	717	528 326,23	1 414 537,91
	718	528 337,03	1 414 537,36
	719	528 348,68	1 414 536,78
	720	528 358,66	1 414 536,46
	721	528 367,42	1 414 536,27
	722	528 381,51	1 414 534,55
	723	528 385,60	1 414 534,38
	724	528 404,31	1 414 533,06

Изм.	Кол.уч	Лист	№ док	Подпись	Дата

	725	528 408,76	1 414 532,77
	726	528 409,94	1 414 532,90
	727	528 423,83	1 414 532,42
	728	528 447,37	1 414 531,59
	729	528 447,19	1 414 528,50
Сооружение 3(9)	730	528 474,97	1 414 526,41
	731	528 475,11	1 414 528,35
	732	528 489,98	1 414 527,48
	733	528 501,39	1 414 526,76
	734	528 515,76	1 414 526,16
	735	528 518,76	1 414 526,24
	736	528 518,80	1 414 526,67
	737	528 531,55	1 414 526,01
	738	528 544,41	1 414 525,59
	739	528 547,41	1 414 525,51
	740	528 576,55	1 414 524,21
	741	528 597,65	1 414 521,92
	742	528 614,14	1 414 519,91
	743	528 634,12	1 414 518,29
	744	528 637,20	1 414 514,95
	Номер контура	Номера харак- терных точек контура	Координаты, м
X			Y
1	2	3	4
Сооружение 4(1)	745	527 102,77	1 416 129,69
	746	527 115,12	1 416 137,14
	747	527 118,58	1 416 131,41
	748	527 151,71	1 416 149,78
	749	527 173,34	1 416 161,71
	750	527 194,82	1 416 173,73
	751	527 216,86	1 416 185,37
	752	527 238,75	1 416 197,46
	753	527 263,65	1 416 209,33
	754	527 285,22	1 416 221,89
	755	527 306,48	1 416 233,65
	756	527 329,97	1 416 249,06
	757	527 335,10	1 416 252,19
	758	527 336,23	1 416 250,12
	759	527 343,53	1 416 254,26
	760	527 348,58	1 416 239,77
	761	527 317,08	1 416 222,82
	762	527 286,27	1 416 206,19
763	527 264,25	1 416 194,34	
764	527 242,24	1 416 182,49	
765	527 220,22	1 416 170,64	
766	527 222,57	1 416 166,27	
Сооружение 4(2)	767	527 206,77	1 416 151,90


Инва. № подл.	
Подпись и дата	
Взам. инв. №	

Изм.	Кол.уч	Лист	№ док	Подпись	Дата

	768	527 193,86	1 416 154,66
	769	527 182,50	1 416 147,93
	770	527 163,57	1 416 136,72
	771	527 125,98	1 416 109,74
	772	527 119,23	1 416 104,40

Инва. № подл.	Взам. инв. №
Подпись и дата	

Изм.	Кол.уч	Лист	№ док	Подпись	Дата



ООО "АДМ-проект"
Адрес: 350901, г. Краснодар, ул. Вологодская 11, оф. 25. ИНН/КПП 2311154920/231101001 ОГРН 1132311003186
url: adm-proekt.ru e-mail: info@adm-proekt.ru

Документация по планировке территории (проект планировки и проект межевания) для размещения линейного объекта: «Капитальный ремонт улично-дорожной сети в г. Кореновске: ул. Свердлова от ж/д №1 до ул. Северной; ул. Кирова от пер.Есенина до ул. Северной; ул. Орджоникидзе от ж/д №1 до ул. Северной; ул.Пурыхина от ул. Коминтерна до ул. Л. Толстого; ул. Советская от ул.Быховенко до ж/д №32; ул. Шевченко от ж/д №1Д до ул. Северной; ул.Кубанская от ж/д №1 до ул. Северной; ул. Коминтерна от пер. Каштанового ж/д 2б до ул. Северной; пер. Кедровый от пер. Линейного до ж/д №27»

Том 2 «Материалы по обоснованию проекта планировки»

Раздел 3 "Материалы по обоснованию проекта планировки территории. Графическая часть"

Директор ООО «АДМ-Проект» _____

М.П. Грачёв

2020

Инва. № подл.	Подпись и дата	Взам. инв. №

СОСТАВ ПРОЕКТА

Том 1 «Основная часть проекта планировки»

Раздел 1 "Проект планировки территории. Графическая часть"

- Чертеж красных линий, совмещенный с чертежом границ зон планируемого размещения линейного объекта М 1:2000

Раздел 2 "Положение о размещении линейного объекта"

Положение о размещении автомобильных дорог в г. Кореновске

Том 2 «Материалы по обоснованию проекта планировки»

Раздел 3 "Материалы по обоснованию проекта планировки территории. Графическая часть"

- Схема расположения элемента планировочной структуры М 1:10 000;
- Схема границ зон с особыми условиями использования территории и границ территорий объектов культурного наследия М 1:2000;
- Схема использования территории в период подготовки проекта планировки территории М 1:2000;
 - Схема организации улично-дорожной сети и движения транспорта М 1:1000;
 - Схема вертикальной планировки территории, инженерной подготовки и инженерной защиты территории М 1:1000;
 - Схема конструктивных и планировочных решений М 1:2000
- Схема границ территорий, подверженных риску возникновения чрезвычайных ситуаций природного и техногенного характера М 1:10 000

Раздел 4 "Материалы по обоснованию проекта планировки территории. Пояснительная записка"

Пояснительная записка

Инов. № подл.	Подпись и дата	Взам. инв. №

Изм.	Кол.	Лист	№ док		

Том 2 «Материалы по обоснованию проекта планировки»

Том 3 «Основная часть проекта межевания территории»

Раздел 5 " Основная (утверждаемая) часть проекта межевания территории. Текстовая часть и чертежи межевания территории "

- Пояснительная записка
- Графические материалы:
- Чертеж межевания территории М 1:2000

Том 4 «Материалы по обоснованию проект межевания территории»

Раздел 6 " Материалы по обоснованию проекта межевания территории. Графическая часть и исходные данные"

- Чертеж межевания территории М 1:2000

Инв. № подл.	Подпись и дата	Взам. инв. №					Том 2 «Материалы по обоснованию проекта планировки»	3
			Изм.	Кол.	Лист	№ док		

СОДЕРЖАНИЕ

Состав проекта.....	2
Содержание.....	4

Раздел 3 "Материалы по обоснованию проекта планировки территории. Графическая часть"

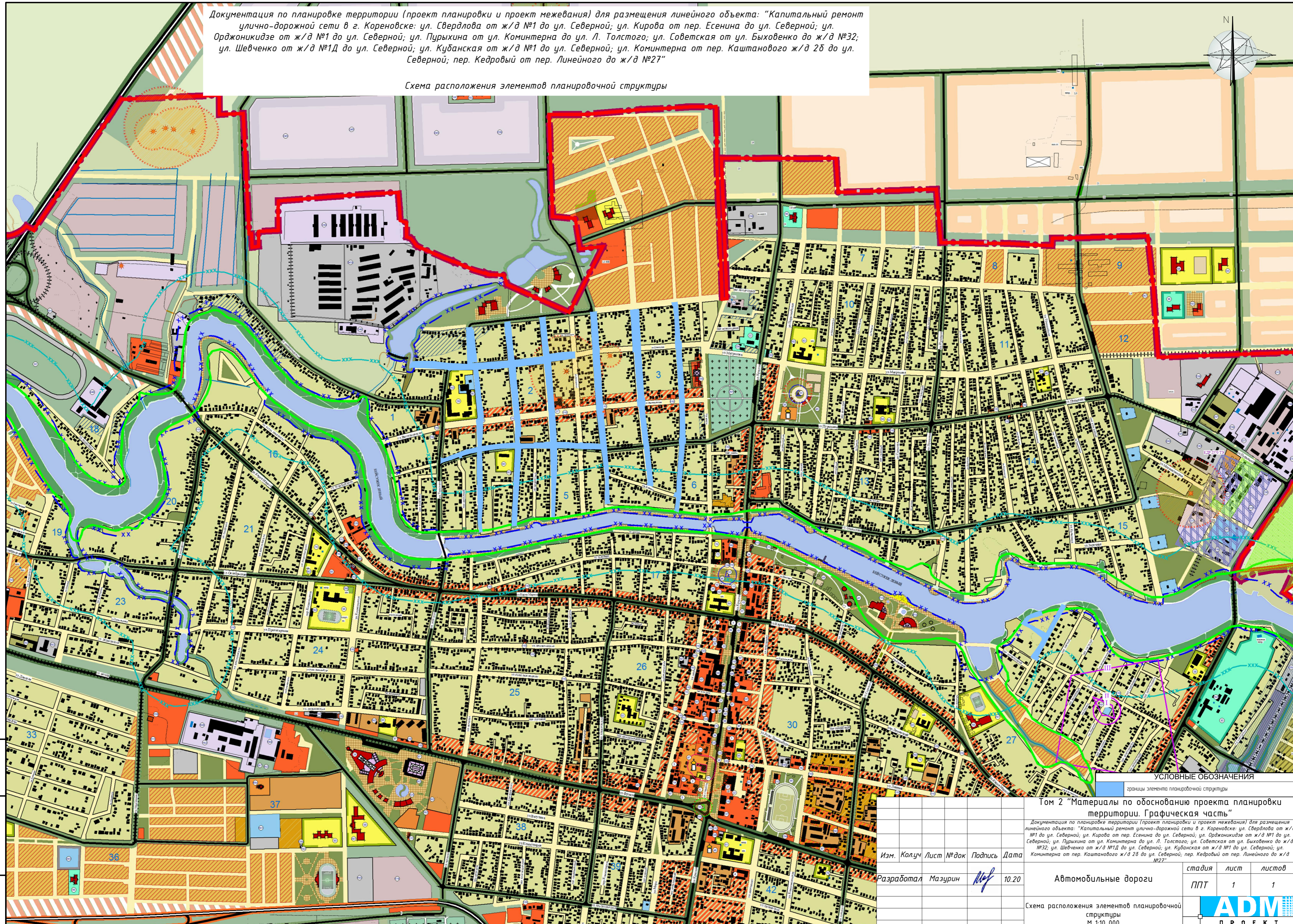
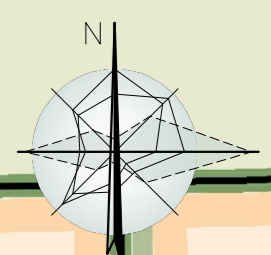
Схема расположения элемента планировочной структуры.....	5
Схема границ зон с особыми условиями использования территории и границ территорий объектов культурного наследия	6
Схема использования территории в период подготовки проекта планировки территории	7
Схема организации улично-дорожной сети и движения транспорта	8
Схема вертикальной планировки территории, инженерной подготовки и инженерной защиты	9
Схема границ территорий, подверженных риску возникновения чрезвычайных ситуаций природного и техногенного характера	10
Схема конструктивных и планировочных решений.....	11

Инва. № подл.	Подпись и дата	Взам. инв. №

Изм.	Кол.	Лист	№ док		

Документация по планировке территории (проект планировки и проект межевания) для размещения линейного объекта: "Капитальный ремонт улично-дорожной сети в г. Кореновске: ул. Свердлова от ж/д №1 до ул. Северной; ул. Кирова от пер. Есенина до ул. Северной; ул. Орджоникидзе от ж/д №1 до ул. Северной; ул. Пурыхина от ул. Коминтерна до ул. Л. Толстого; ул. Советская от ул. Быховенко до ж/д №32; ул. Шевченко от ж/д №1Д до ул. Северной; ул. Кубанская от ж/д №1 до ул. Северной; ул. Коминтерна от пер. Каштанового ж/д 2б до ул. Северной; пер. Кедровый от пер. Линейного до ж/д №27"

Схема расположения элементов планировочной структуры



УСЛОВНЫЕ ОБОЗНАЧЕНИЯ

границы элемента планировочной структуры

Том 2 "Материалы по обоснованию проекта планировки территории. Графическая часть"

Документация по планировке территории (проект планировки и проект межевания) для размещения линейного объекта: "Капитальный ремонт улично-дорожной сети в г. Кореновске: ул. Свердлова от ж/д №1 до ул. Северной; ул. Кирова от пер. Есенина до ул. Северной; ул. Орджоникидзе от ж/д №1 до ул. Северной; ул. Пурыхина от ул. Коминтерна до ул. Л. Толстого; ул. Советская от ул. Быховенко до ж/д №32; ул. Шевченко от ж/д №1Д до ул. Северной; ул. Кубанская от ж/д №1 до ул. Северной; ул. Коминтерна от пер. Каштанового ж/д 2б до ул. Северной; пер. Кедровый от пер. Линейного до ж/д №27"

Изм.	Колуч	Лист	№ док	Подпись	Дата
Разработал	Мазурин			<i>Мазурин</i>	10.20

стадия	лист	листов
ППТ	1	1

Схема расположения элементов планировочной структуры
М 1:10 000



Васм. инб. №
Подпись и дата
Инб. № подл.

Документация по планировке территории (проект планировки и проект межевания) для размещения линейного объекта:
 "Капитальный ремонт улично-дорожной сети в г. Кореновске: ул. Свердлова от ж/д №1 до ул. Северной; ул. Кирова от пер.
 Есенина до ул. Северной; ул. Орджоникидзе от ж/д №1 до ул. Северной; ул. Пурыхина от ул. Коминтерна до ул. Л. Толстого;
 ул. Советская от ул. Быховенко до ж/д №32; ул. Шевченко от ж/д №1Д до ул. Северной; ул. Кубанская от ж/д №1 до ул.
 Северной; ул. Коминтерна от пер. Каштанового ж/д 2б до ул. Северной; пер. Кедровый от пер. Линейного до ж/д №27"


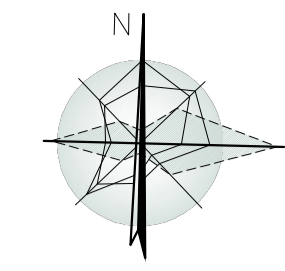
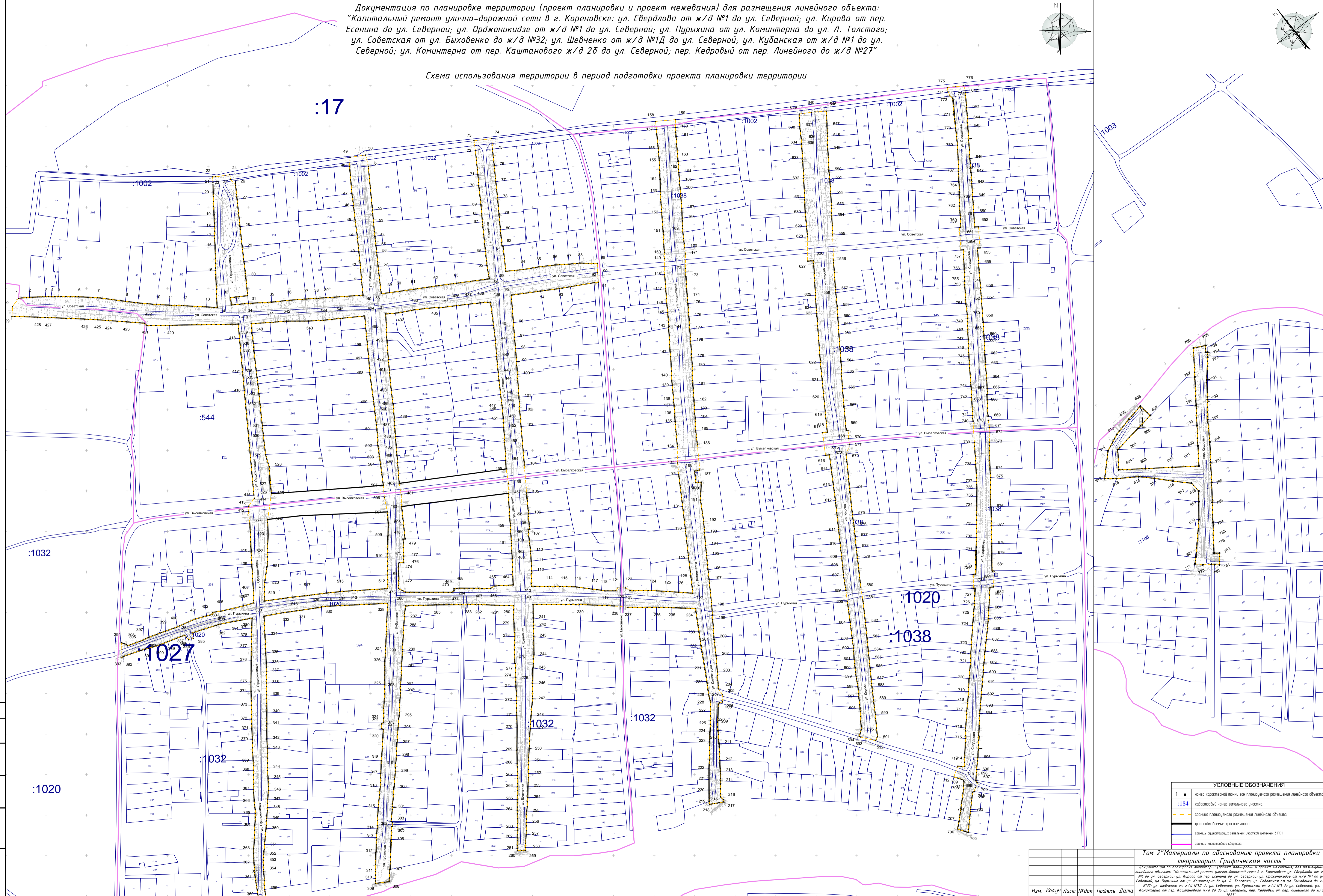


Схема использования территории в период подготовки проекта планировки территории



УСЛОВНЫЕ ОБОЗНАЧЕНИЯ

●	номер характерной точки зон планируемого размещения линейного объекта
184	кадастровый номер земельного участка
—	границы планируемого размещения линейного объекта
—	условительные красные линии
—	границы существующих земельных участков в ГКО
—	границы кадастрового квартала

Том 2 "Материалы по обоснованию проекта планировки территории. Графическая часть"

Документация по планировке территории (проект планировки и проект межевания) для размещения линейного объекта "Капитальный ремонт улично-дорожной сети в г. Кореновске: ул. Свердлова от ж/д №1 до ул. Северной; ул. Кирова от пер. Есенина до ул. Северной; ул. Орджоникидзе от ж/д №1 до ул. Северной; ул. Пурыхина от ул. Коминтерна до ул. Л. Толстого; ул. Советская от ул. Быховенко до ж/д №32; ул. Шевченко от ж/д №1Д до ул. Северной; ул. Кубанская от ж/д №1 до ул. Северной; ул. Коминтерна от пер. Каштанового ж/д 2б до ул. Северной; пер. Кедровый от пер. Линейного до ж/д №27"

Изм.	Колуч	Лист	№ док	Подпись	Дата	стадия	лист	листов
					10.20	Автономные дороги	1	1

Схема использования территории в период подготовки проекта планировки территории
 И 1:2000



Составлено
 Изм. № подл.
 Подпись и дата
 Взам. инв. №

ПРИМЕЧАНИЕ
 Перечень координат характерных точек зон планируемого размещения линейного объекта приведен в форме таблицы, представлен в разделе 2 "Положение о размещении линейных объектов"

Документация по планировке территории (проект планировки и проект межевания) для размещения линейного объекта:
 "Капитальный ремонт улично-дорожной сети в г. Кореновске: ул. Свердлова от ж/д №1 до ул. Северной; ул. Кирова от пер.
 Есенина до ул. Северной; ул. Орджоникидзе от ж/д №1 до ул. Северной; ул. Пурыхина от ул. Коминтерна до ул. Л. Толстого; ул.
 Советская от ул. Быховенко до ж/д №32; ул. Шевченко от ж/д №1Д до ул. Северной; ул. Кубанская от ж/д №1 до ул. Северной;
 ул. Коминтерна от пер. Каштанового ж/д 2б до ул. Северной; пер. Кедровый от пер. Линейного до ж/д №27"

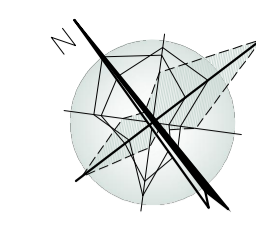
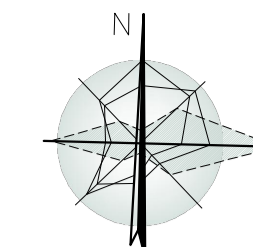


Схема границ территорий культурного наследия, совмещенная со схемой границ зон с особыми условиями использования территории

:17



УСЛОВНЫЕ ОБОЗНАЧЕНИЯ

●	номер характерной точки зон планируемого размещения линейного объекта
184	кадастровый номер земельного участка
—	границы планируемого размещения линейного объекта
—	условные красные линии
—	границы существующих земельных участков учтенных в ГИИ
—	границы кадастрового квартала
—	номер участка
—	проектируемая автомобильная дорога
—	проектируемые автомобильные съезды
—	охранная зона линий электропередач
—	бульварная зона
—	прибрежная защитная полоса
—	зона планируемого размещения автомобильной дороги
—	зона существующей жилой застройки

ПРИМЕЧАНИЕ
 Перечень координат характерных точек зон планируемого размещения линейного объекта приведен в форме таблицы, представлен в разделе 2 "Положение о размещении линейных объектов"

Том 2 "Материалы по обоснованию проекта планировки территории. Графическая часть"

Документация по планировке территории (проект планировки и проект межевания) для размещения линейного объекта "Капитальный ремонт улично-дорожной сети в г. Кореновске: ул. Свердлова от ж/д №1 до ул. Северной; ул. Кирова от пер. Есенина до ул. Северной; ул. Орджоникидзе от ж/д №1 до ул. Северной; ул. Пурыхина от ул. Коминтерна до ул. Л. Толстого; ул. Советская от ул. Быховенко до ж/д №32; ул. Шевченко от ж/д №1Д до ул. Северной; ул. Кубанская от ж/д №1 до ул. Северной; ул. Коминтерна от пер. Каштанового ж/д 2б до ул. Северной; пер. Кедровый от пер. Линейного до ж/д №27"

Изм. Колуч Лист № док Подпись Дата
 Разработал Мазурин 10.20

стадия лист листов
 ППТ 1 1



Формат А1

Документация по планировке территории (проект планировки и проект межевания) для размещения линейного объекта: "Капитальный ремонт улично-дорожной сети в г. Кореновске: ул. Свердлова от ж/д №1 до ул. Северной; ул. Кирова от пер. Есенина до ул. Северной; ул. Орджоникидзе от ж/д №1 до ул. Северной; ул. Пурыхина от ул. Коминтерна до ул. Л. Толстого; ул. Советская от ул. Быховенко до ж/д №32; ул. Шевченко от ж/д №1 до ул. Северной; ул. Кубанская от ж/д №1 до ул. Северной; ул. Коминтерна от пер. Каштанового ж/д 2б до ул. Северной; пер. Кедровый от пер. Линейного до ж/д №27"

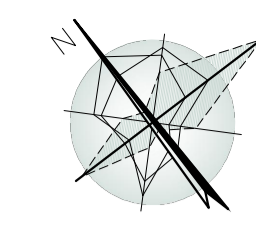
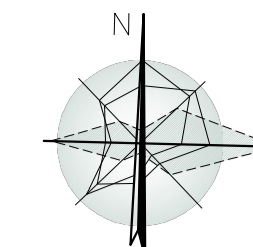


Схема организации улично-дорожной сети и движения транспорта

:17



УСЛОВНЫЕ ОБОЗНАЧЕНИЯ

1	•	номер характерной точки зон планировочного размещения линейного объекта
1:84		кадастровый номер земельного участка
---		границы планировочного размещения линейного объекта
---		условные обозначения красные линии
---		границы существующих земельных участков с ГИИ
---		границы кадастрового квартала
		номер плиты
		проектируемые дорожные знаки
		проектируемая автомобильная дорога
		проектируемая автомобильная съезд

Том 2 "Материалы по обоснованию проекта планировки территории. Графическая часть"

Документация по планировке территории (проект планировки и проект межевания) для размещения линейного объекта "Капитальный ремонт улично-дорожной сети в г. Кореновске: ул. Свердлова от ж/д №1 до ул. Северной; ул. Кирова от пер. Есенина до ул. Северной; ул. Орджоникидзе от ж/д №1 до ул. Северной; ул. Пурыхина от ул. Коминтерна до ул. Л. Толстого; ул. Советская от ул. Быховенко до ж/д №32; ул. Шевченко от ж/д №1 до ул. Северной; ул. Кубанская от ж/д №1 до ул. Северной; ул. Коминтерна от пер. Каштанового ж/д 2б до ул. Северной; пер. Кедровый от пер. Линейного до ж/д №27"

Изм.	Колуч	Лист	№ док	Подпись	Дата	стадия	лист	листов
					10.20	Автомобильные дороги	1	1

Схема организации улично-дорожной сети и движения транспорта								
№ 1/2000						ПРОЕКТ		

ПРИМЕЧАНИЕ
Перечень координат характерных точек зон планировочного размещения линейного объекта приведен в форме таблицы, представлен в разделе 2 "Положение о размещении линейных объектов"

Составлено
Имя, № подл.
Подпись и дата
Взам. инв. №

Документация по планировке территории (проект планировки и проект межевания) для размещения линейного объекта:
 "Капитальный ремонт улично-дорожной сети в г. Кореновске: ул. Свердлова от ж/д №1 до ул. Северной; ул. Кирова от пер.
 Есенина до ул. Северной; ул. Орджоникидзе от ж/д №1 до ул. Северной; ул. Пурыхина от ул. Коминтерна до ул.
 Советская от ул. Быховенко до ж/д №32; ул. Шевченко от ж/д №1Д до ул. Северной; ул. Кубанская от ж/д №1 до ул. Северной;
 ул. Коминтерна от пер. Каштанового ж/д 2Б до ул. Северной; пер. Кедровый от пер. Линейного до ж/д №27"

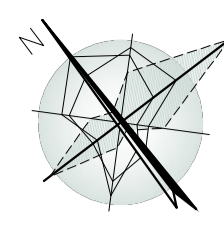
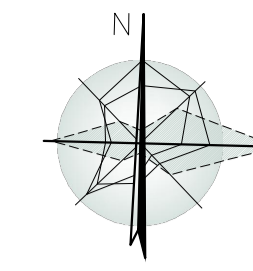


Схема вертикальной планировки территории, инженерной подготовки и инженерной защиты территории

:17



1003

:1032

:1020

УСЛОВНЫЕ ОБОЗНАЧЕНИЯ

- номер характерной точки зон планируемого размещения линейного объекта
- кадастровый номер земельного участка
- :184 границы планируемого размещения линейного объекта
- условные красные линии
- границы существующих земельных участков в ГИС
- границы кадастровых кварталов
- номер участка
- горизонтали, отображающие проектный рельеф
- проектная отметка поверхности

ПРИМЕЧАНИЕ
 Перечень координат характерных точек зон планируемого размещения линейного объекта приведен в форме таблицы, представлен в разделе 2 "Положение о размещении линейных объектов"

Том 2 "Материалы по обоснованию проекта планировки территории. Графическая часть"

Документация по планировке территории (проект планировки и проект межевания) для размещения линейного объекта "Капитальный ремонт улично-дорожной сети в г. Кореновске: ул. Свердлова от ж/д №1 до ул. Северной; ул. Кирова от пер. Есенина до ул. Северной; ул. Орджоникидзе от ж/д №1 до ул. Северной; ул. Пурыхина от ул. Коминтерна до ул. Советская от ул. Быховенко до ж/д №32; ул. Шевченко от ж/д №1Д до ул. Северной; ул. Кубанская от ж/д №1 до ул. Северной; ул. Коминтерна от пер. Каштанового ж/д 2Б до ул. Северной; пер. Кедровый от пер. Линейного до ж/д №27"

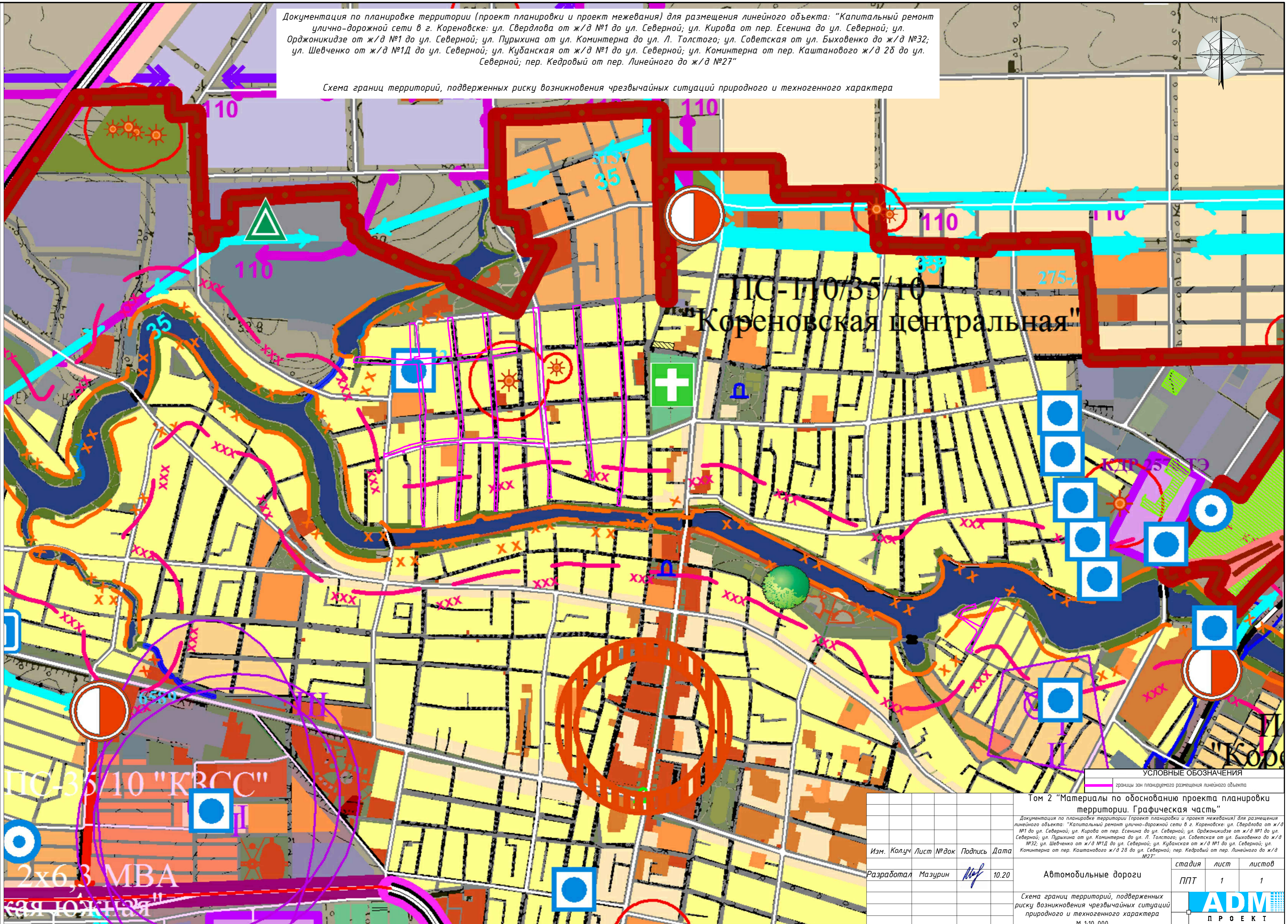
Изм.	Колуч	Лист	№ док	Подпись	Дата	стадия	лист	листов
	Разработал	Мазурин	10.20	Автомобильные дороги		ППТ	1	1

Схема вертикальной планировки территории, инженерной подготовки и инженерной защиты территории
 М 1:2000



Документация по планировке территории (проект планировки и проект межевания) для размещения линейного объекта: "Капитальный ремонт улично-дорожной сети в г. Кореновске: ул. Свердлова от ж/д №1 до ул. Северной; ул. Кирова от пер. Есенина до ул. Северной; ул. Орджоникидзе от ж/д №1 до ул. Северной; ул. Пурыхина от ул. Коминтерна до ул. Л. Толстого; ул. Советская от ул. Быховенко до ж/д №32; ул. Шевченко от ж/д №1Д до ул. Северной; ул. Кубанская от ж/д №1 до ул. Северной; ул. Коминтерна от пер. Каштанового ж/д 2б до ул. Северной; пер. Кедровый от пер. Линейного до ж/д №27"

Схема границ территорий, подверженных риску возникновения чрезвычайных ситуаций природного и техногенного характера




Васк. инб. №
Подпись и дата
Инб. № подл.

ПС-35/10 "КВСС"
2x6,3 МВА

УСЛОВНЫЕ ОБОЗНАЧЕНИЯ
— границы зон планируемого размещения линейного объекта

Том 2 "Материалы по обоснованию проекта планировки территории. Графическая часть"								
Документация по планировке территории (проект планировки и проект межевания) для размещения линейного объекта: "Капитальный ремонт улично-дорожной сети в г. Кореновске: ул. Свердлова от ж/д №1 до ул. Северной; ул. Кирова от пер. Есенина до ул. Северной; ул. Орджоникидзе от ж/д №1 до ул. Северной; ул. Пурыхина от ул. Коминтерна до ул. Л. Толстого; ул. Советская от ул. Быховенко до ж/д №32; ул. Шевченко от ж/д №1Д до ул. Северной; ул. Кубанская от ж/д №1 до ул. Северной; ул. Коминтерна от пер. Каштанового ж/д 2б до ул. Северной; пер. Кедровый от пер. Линейного до ж/д №27"								
Изм.	Колуч	Лист	№ док	Подпись	Дата	стадия	лист	листов
	Разработал	Мазурин		<i>Мазурин</i>	10.20	Автомобильные дороги	ППТ	1 / 1
Схема границ территорий, подверженных риску возникновения чрезвычайных ситуаций природного и техногенного характера								
М 1:10 000								



ООО "АДМ-проект"
Адрес: 350901, г. Краснодар, ул. Вологодская 11, оф. 25. ИНН/КПП 2311154920/231101001 ОГРН 1132311003186
url: adm-proekt.ru e-mail: info@adm-proekt.ru

Документация по планировке территории (проект планировки и проект межевания) для размещения линейного объекта: «Капитальный ремонт улично-дорожной сети в г. Кореновске: ул. Свердлова от ж/д №1 до ул. Северной; ул. Кирова от пер.Есенина до ул. Северной; ул. Орджоникидзе от ж/д №1 до ул. Северной; ул.Пурыхина от ул. Коминтерна до ул. Л. Толстого; ул. Советская от ул.Быховенко до ж/д №32; ул. Шевченко от ж/д №1Д до ул. Северной; ул.Кубанская от ж/д №1 до ул. Северной; ул. Коминтерна от пер. Каштанового ж/д 2б до ул. Северной; пер. Кедровый от пер. Линейного до ж/д №27»

Том 2 «Материалы по обоснованию проекта планировки»

***Раздел 4 "Материалы по обоснованию проекта планировки территории.
Пояснительная записка"***

Директор ООО «АДМ-Проект» _____

М.П. Грачёв

2020

Инов. № подл.	Подпись и дата	Взам. инв. №

СОСТАВ ПРОЕКТА

Том 1 «Основная часть проекта планировки»

Раздел 1 "Проект планировки территории. Графическая часть"

- Чертеж красных линий, совмещенный с чертежом границ зон планируемого размещения линейного объекта М 1:2000

Раздел 2 "Положение о размещении линейного объекта"

Положение о размещении автомобильных дорог в г. Кореновске

Том 2 «Материалы по обоснованию проекта планировки»

Раздел 3 "Материалы по обоснованию проекта планировки территории. Графическая часть"

- Схема расположения элемента планировочной структуры М 1:10 000;
- Схема границ зон с особыми условиями использования территории и границ территорий объектов культурного наследия М 1:2000;
- Схема использования территории в период подготовки проекта планировки территории М 1:2000;
- Схема организации улично-дорожной сети и движения транспорта М 1:1000;
- Схема вертикальной планировки территории, инженерной подготовки и инженерной защиты территории М 1:1000;
- Схема конструктивных и планировочных решений М 1:2000
- Схема границ территорий, подверженных риску возникновения чрезвычайных ситуаций природного и техногенного характера М 1:10 000

Раздел 4 "Материалы по обоснованию проекта планировки территории. Пояснительная записка"

Пояснительная записка

Изн. № подл.	Подпись и дата	Взам. инв. №

Изм.	Кол.	Лист	№ док	Том 2 «Материалы по обоснованию проекта планировки»	2

Том 3 «Основная часть проекта межевания территории»

Раздел 5 " Основная (утверждаемая) часть проекта межевания территории. Текстовая часть и чертежи межевания территории "

- Пояснительная записка
- Графические материалы:
- Чертеж межевания территории М 1:2000

Том 4 «Материалы по обоснованию проект межевания территории»

Раздел 6 " Материалы по обоснованию проекта межевания территории. Графическая часть и исходные данные"

- Чертеж межевания территории М 1:2000

Инв. № подл.	Подпись и дата	Взам. инв. №					Том 2 «Материалы по обоснованию проекта планировки»	3
			Изм.	Кол.	Лист	№ док		

1.2.5. Ведомость пересечений границ зон планируемого размещения линейного объекта (объектов) с объектами капитального строительства, строительство которых запланировано в соответствии с ранее утвержденной документацией по планировке территории.....11

1.2.6. Ведомость пересечений границ зон планируемого размещения линейного объекта (объектов) с водными объектами (в том числе с водотоками, водоемами, болотами и т.д.).....11

1.2.7. Сведения о результатах инженерных изысканий для подготовки документации по планировке территории11

1.2.8. Обоснование определения предельных параметров застройки территории в границах зон планируемого размещения объектов капитального строительства, входящих в состав линейных объектов.....12

Приложение

- Постановление администрации Кореновского городского поселения Кореновского района № _____ от _____ 2020г.;
- Материалы топографо-геодезических изысканий;
- Техническое задание на разработку документации по планировке территории (проект планировки и проект межевания территории).

Изм.	Кол.	Лист	№ док	Инд.	№ подл.	Подпись и дата	Взам. инв. №

1.1. Исходно-разрешительная документация

Проект планировки территории подготовлен в целях обеспечения устойчивого развития территории, выделения элементов планировочной структуры, установления границ земельных участков, предназначенных для размещения автомобильных дорог в г. Кореновске: ул. Свердлова от ж/д №1 до ул. Северной; ул. Кирова от пер. Есенина до ул. Северной; ул. Орджоникидзе от ж/д №1 до ул. Северной; ул. Пурыхина от ул. Коминтерна до ул. Л. Толстого; ул. Советская от ул. Быховенко до ж/д №32; ул. Шевченко от ж/д №1Д до ул. Северной; ул. Кубанская от ж/д №1 до ул. Северной; ул. Коминтерна от пер. Каштанового ж/д 2б до ул. Северной; пер. Кедровый от пер. Линейного до ж/д №27 Кореновского городского поселения.

Основными задачами проекта являются:

- Размещения объекта капитального строительства;
- Выделение элементов планировочной структуры;
- Установление параметров планируемого развития элементов планировочной структуры;
- установление (определение) границ зон планируемого размещения объекта капитального строительства;
- установление красных линий, обозначающих местоположение проектируемого линейного объекта.

Разработка документации по планировке территории (проект планировки и проект межевания) для размещения линейного объекта: "Капитальный ремонт улично-дорожной сети в г. Кореновске: ул. Свердлова от ж/д №1 до ул. Северной; ул. Кирова от пер. Есенина до ул. Северной; ул. Орджоникидзе от ж/д №1 до ул. Северной; ул. Пурыхина от ул. Коминтерна до ул. Л. Толстого; ул. Советская от ул. Быховенко до ж/д №32; ул. Шевченко от ж/д №1Д до ул. Северной; ул. Кубанская от ж/д №1 до ул.

Изм.	Кол.	Лист	№ док	Изм.	Кол.	Лист	№ док	Изм.	Кол.	Лист	№ док

Северной; ул. Коминтерна от пер. Каштанового ж/д 26 до ул. Северной; пер. Кедровый от пер. Линейного до ж/д №27» выполнена на основании постановления администрации Кореновского городского поселения Кореновского района № _____ от _____ 2020 г.

В основу разработки проекта положена следующая законодательная и методическая документация:

Градостроительный кодекс РФ от 29 декабря 2004 г. № 190-ФЗ;

Земельный кодекс РФ от 25 октября 2001 г. № 136-ФЗ;

Водный кодекс РФ от 03 июня 2006 г. №74-ФЗ;

Градостроительный кодекс Краснодарского края;

Правила землепользования и застройки Кореновского г.п.

1.2. Обоснование положений по строительству линейного объекта

1.2.1 Природно-климатические условия территории, в отношении которой разрабатывается проект планировки территории

В административном отношении проектируемый объект расположен на территории Кореновского городского поселения.

Элемент планировочной структуры расположен в границах кадастровых кварталов 23:12:0601012, 23:12:0601013, 23:12:0601019, 23:12:0601020, 23:12:0601002, 23:12:0603000, 23:12:0601032. Участок изысканий расположен в районе с довольно развитой дорожной сетью. Подъезды к участку работ возможны по автодорогам местного значения.

В орографическом отношении участок работ приурочен к северо-западной части Приазово-Кубанской равнины, рельеф которой характеризуется незначительным расчленением и волнистым характером чередующихся водораздельных возвышенностей и долинных понижений. Абсолютные отметки местности уменьшаются с севера на юг и с востока на запад. Наибольшие отметки фиксируются в юго-восточной части района, где они достигают 75-80 м; наименьшие - в долине р. Журавки -15 м. Непосредственно на площадках проектируемого водозабора абсолютные отметки колеблются в пределах 49-50 м.

Гидрографическая сеть в пределах рассматриваемого района развита до-вольно широко. Основными элементами её являются типично степные

Изн. № подл.	Подпись и дата	Взам. инв. №

Изм.	Кол.	Лист	№ док	Том 2 «Материалы по обоснованию проекта планировки»	7
------	------	------	-------	---	---

реки Бейсужек и Кирпили с их притоками. Режим рек определяется климатическими факторами: паводки бывают во время весеннего таяния снега, межень - в летнее время, когда реки не только мелеют, но и на значительных участках пересыхают. Питание рек осуществляется за счет атмосферных осадков и подземных вод.

Формирование климатических условий района происходит под влиянием, преимущественно, континентального воздуха умеренных широт. В отдельные периоды наблюдается проникновение арктических, атлантических и тропических воздушных масс. Климат района умеренно-континентальный с недостаточным увлажнением. Среднегодовая температура воздуха составляет +10,3°C. Среднемесячная температура июля +23°C, января -3°C. Среднее количество осадков 529 мм в год.

Почвы района представлены слабогумусированными сверхмощными суглинистыми разностями слабой степени эродированности.

В экономическом отношении район является типично сельскохозяйственным. Основные выращиваемые зерновые и технические культуры - пшеница, рожь, ячмень, подсолнечник, кукуруза, сахарная свекла. Широко развиты также животноводство и птицеводство.

1.2.2. Обоснование определения границ зон планируемого размещения линейного объекта

Трасса проектируемых автомобильных дорог определена в результате изысканий и выбрана в наиболее безопасных местах с допустимыми приближениями к существующим строениям и коммуникациям, на основе экономической целесообразности и экологической допустимости.

Участок работ представляет собой территорию застроенную частными жилыми домами. На всем протяжении трассы проложены инженерные коммуникации различного назначения. На своем пути трасса пересекает воздушные линии электропередач 10 кВ, существующий водопровод, газопровод, подземные линии связи.

Проектируемая сеть автомобильных дорог будет обеспечивать транспортную и пешеходной связи на территории сельского поселения и обеспечивать выходы на магистральные улицы и дороги. Пересечения с магистральными улицами и дорогами в одном уровне отсутствуют.

Параметры трасс будут приняты в соответствии с требованиями:

Взам. инв. №	
Подпись и дата	
Инв. № подл.	

- раздела 11 СП 42.13330.2016 «Градостроительство. Планировка и застройка городских и сельских поселений. Актуализированная редакция СНиП 2.07.01-89*»;

- СП 34.13330.2012 «Автомобильные дороги»;

- рекомендаций по проектированию улиц и дорог городов и сельских поселений (далее Рекомендаций).

Минимальный радиус закруглений кромок проезжих частей будет принят равными 6,0 -8,0м.

На всем протяжении проектируемых улиц с обеих стороны застройки будет предусмотрен тротуар.

Также в проектной документации будут предусмотрены мероприятия для передвижения маломобильных групп населения.

Продольный профиль будет запроектирован с помощью программного комплекса «IndorCAD Road 8» с учетом:

- проектные линии проложены по обёртывающей линии с максимальным сохранением существующего рельефа, что позволяет снизить объём работ по устройству дорожной одежды и земляного полотна;

- обеспечения отвода атмосферных осадков с проезжей части в сложившуюся сеть водоотводных канав.

- обеспечения расчетной скорости.

Рабочая отметка будет назначена из условий сложившейся застройки.

В соответствии с требованиями п. 4.28 Рекомендаций сопряжение участков улиц и дорог с различными продольными уклонами будет выполнено вертикальными кривыми, минимальные радиусы которых будут приняты с учетом алгебраической разности уклонов согласно таблице 8 Рекомендаций.

Мероприятия учитывающие интересы маломобильных групп населения

В проекте будут учтены интересы маломобильных групп населения. Пешеходные пути запроектированы с возможностью проезда механических инвалидных колясок. Исходя из интересов инвалидов на креслах-колясках, престарелых и других маломобильных групп населения, в местах

Взам. инв. №	
Подпись и дата	
Инв. № подл.	

Изм.	Кол.	Лист	№ док		
------	------	------	-------	--	--

пешеходных переходов через дорогу предусмотрены пандусы на тротуарах.

Основной задачей является разработка оптимальных, обоснованных, экономически целесообразных и эффективных функционально-технологических, конструктивных и инженерно-технических решений.

Реализация цели и основных задач проектной документации будет обеспечена путем разработки основных проектных решений на основе технико-экономического сравнения вариантов применяемых материалов, технологий и конструктивных решений.

Реализация принятых в проектной документации проектных решений будет обеспечивать нормативные требования к потребительским свойствам проектируемых объектов в период до ремонта (капитального ремонта или реконструкции).

Проектной документацией будет предусмотрено применение инновационных технологий, техники, конструкций и материалов, в том числе с использованием результатов патентного поиска, прошедших сертификацию соответствия в порядке, установленном Федеральным законом «О техническом регулировании» от 27.02.2002 № 184-ФЗ.

Проектирование будет выполнено в соответствии с Федеральным законом №384-ФЗ «Технический регламент о безопасности зданий и сооружений», Федеральным законом №257-ФЗ «Об автомобильных дорогах и о дорожной деятельности в

Российской Федерации», СП 42.13330.2016 «СНиП 2.07.01-89* Градостроительство. Планировка и застройка городских и сельских поселений» и других нормативных документов

1.2.3. Обоснование определения границ зон планируемого размещения линейных объектов, подлежащих переносу (переустройству) из зон планируемого размещения линейных объектов

В границах зон планируемого размещения линейного объекта отсутствуют объекты, подлежащие переносу (переустройству) из зон

Взам. инв. №	
Подпись и дата	
Инв. № подл.	

Изм.	Кол.	Лист	№ док		

планируемого размещения линейных объектов.

1.2.4. Ведомость пересечений границ зон планируемого размещения линейного объекта (объектов) с сохраняемыми объектами капитального строительства (здание, строение, сооружение, объект, строительство которого не завершено), существующими и строящимися на момент подготовки проекта планировки территории

Пересечения границ зон планируемого размещения линейного объекта с сохраняемыми объектами капитального строительства (здание, строение, сооружение, строительство которых не завершено), существующими и строящимися отсутствуют.

1.2.5. Ведомость пересечений границ зон планируемого размещения линейного объекта (объектов) с объектами капитального строительства, строительство которых запланировано в соответствии с ранее утвержденной документацией по планировке территории

Пересечения линейного объекта с объектами капитального строительства, строительство которых запланировано в соответствии с ранее утвержденной документацией по планировке территории отсутствуют.

1.2.6. Ведомость пересечений границ зон планируемого размещения линейного объекта (объектов) с водными объектами (в том числе с водотоками, водоемами, болотами и т.д.)

Пересечения линейного объекта с водными объектами (в том числе с водотоками, водоемами, болотами и т.д.) отсутствуют.

1.2.7. Сведения о результатах инженерных изысканий для подготовки документации по планировке территории

Исходными данными для проектирования являлись:

- техническое задание на разработку документации по планировке территории;
- материалы топографо-геодезических изысканий, выполненных ООО «АДМ-проект» (свидетельство о допуске к работам по выполнению инженерных изысканий, которые оказывают влияние на безопасность

Взам. инв. №	
Подпись и дата	
Инв. № подл.	

Изм.	Кол.	Лист	№ док		

объектов капитального строительства, выдано саморегулируемой организацией НП «ГЕОБАЛТ» № 114-01/И-038 от 24.06.2013 г.);

1.2.8. Обоснование определения предельных параметров застройки территории в границах зон планируемого размещения объектов капитального строительства, входящих в состав линейных объектов

Рассматриваемый объект является линейным объектом, соответственно градостроительный регламент (в том числе предельные параметры разрешенного строительства) на данные объекты не распространяются (ГрК РФ ст. 36 п.4).

Рассматриваемое строительство будет проходить в черте города. Здесь все земли, прилегающие к объекту будущего строительства, застроены и окультурены. Район электрифицирован, обеспечен питьевой водой, имеет развитую дорожную сеть. Территория несет значительную техногенную нагрузку. Сети прокладываются в стесненных условиях городской застройки. Техногенное воздействие, в пределах рассматриваемой территории, равномерное. Воздействие техногенного фактора, постепенно возрастает.

Инов. № подл.	Подпись и дата	Взам. инв. №

Изм.	Кол.	Лист	№ док		



ООО "АДМ-проект"
Адрес: 350901, г. Краснодар, ул. Вологодская 11, оф. 25. ИНН/КПП 2311154920/231101001 ОГРН 1132311003186
url: adm-proekt.ru e-mail: info@adm-proekt.ru

Документация по планировке территории (проект планировки и проект межевания) для размещения линейного объекта: «Капитальный ремонт улично-дорожной сети в г. Кореновске: ул. Свердлова от ж/д №1 до ул. Северной; ул. Кирова от пер.Есенина до ул. Северной; ул. Орджоникидзе от ж/д №1 до ул. Северной; ул.Пурыхина от ул. Коминтерна до ул. Л. Толстого; ул. Советская от ул.Быховенко до ж/д №32; ул. Шевченко от ж/д №1Д до ул. Северной; ул.Кубанская от ж/д №1 до ул. Северной; ул. Коминтерна от пер. Каштанового ж/д 2б до ул. Северной; пер. Кедровый от пер. Линейного до ж/д №27»

Том 3 «Основная часть проекта межевания территории»

Раздел 5 " Основная (утверждаемая) часть проекта межевания территории. Текстовая часть и чертежи межевания территории "

Директор ООО «АДМ-Проект» _____

М.П. Грачёв

2020

Инов. № подл.	Подпись и дата	Взам. инв. №

СОСТАВ ПРОЕКТА

Том 1 «Основная часть проекта планировки»

Раздел 1 "Проект планировки территории. Графическая часть"

- Чертеж красных линий, совмещенный с чертежом границ зон планируемого размещения линейного объекта М 1:2000

Раздел 2 "Положение о размещении линейного объекта"

Положение о размещении автомобильных дорог в г. Кореновске

Том 2 «Материалы по обоснованию проекта планировки»

Раздел 3 "Материалы по обоснованию проекта планировки территории. Графическая часть"

- Схема расположения элемента планировочной структуры М 1:10 000;
- Схема границ зон с особыми условиями использования территории и границ территорий объектов культурного наследия М 1:2000;
- Схема использования территории в период подготовки проекта планировки территории М 1:2000;
 - Схема организации улично-дорожной сети и движения транспорта М 1:1000;
 - Схема вертикальной планировки территории, инженерной подготовки и инженерной защиты территории М 1:1000;
 - Схема конструктивных и планировочных решений М 1:2000
- Схема границ территорий, подверженных риску возникновения чрезвычайных ситуаций природного и техногенного характера М 1:10 000

Раздел 4 "Материалы по обоснованию проекта планировки территории. Пояснительная записка"

Пояснительная записка

Том 3 «Основная часть проекта межевания территории»

Том 3 «Основная часть проекта межевания территории»

Лист

2

Инов. № подл.	Подпись и дата	Взам. инв. №

Изм.	Кол.	Лист	№ док	Дата

Раздел 5 " Основная (утверждаемая) часть проекта межевания территории. Текстовая часть и чертежи межевания территории "

- Пояснительная записка
- Графические материалы:
- Чертеж межевания территории М 1:2000

Том 4 «Материалы по обоснованию проект межевания территории»

Раздел 6 " Материалы по обоснованию проекта межевания территории. Графическая часть и исходные данные"

- Чертеж межевания территории М 1:2000

Инв. № подл.	Подпись и дата	Взам. инв. №					Том 3 «Основная часть проекта межевания территории»	Лист
			Изм.	Кол.	Лист	№ док		Дата

СОДЕРЖАНИЕ

Состав проекта.....	2
Содержание.....	4

Пояснительная записка

1.1 Основания для разработки проекта межевания.....	5
1.2. Цели и задачи разработки проекта межевания.....	6
1.2.1 Исходно-разрешительная документация.....	6
1.2.2 Опорно-межевая сеть на территории проектирования.....	7
1.2.3 Рекомендации по порядку установления границ на местности.....	7
1.2.4. Сервитуты и иные обременения.....	7
1.3. Формирование земельных участков проектируемого линейного объекта.....	9
1.4. Основные показатели по проекту межевания.....	9
1.5. Перечень и сведения о площади образуемых земельных участков, которые будут отнесены к территориям общего пользования или имуществу общего пользования, в том числе в отношении которых предполагаются резервирование и (или) изъятие для государственных или муниципальных нужд.....	10
1.6. Сведения о площади образуемых земельных участков для размещения линейного объекта.....	10
1.5. Каталог координат формируемых земельных участков.....	13

Графические материалы

Чертеж межевания территории М 1:2000.....	51
---	----

Изн. № подл.	Подпись и дата	Взам. инв. №

Изм.	Кол.	Лист	№ док	Дата	Том 3 «Основная часть проекта межевания территории»	Лист
						4

ПРОЕКТ МЕЖЕВАНИЯ ТЕРРИТОРИИ

1.1. Основания для разработки проекта межевания

Настоящий проект планировки территории и проект межевания территории подготовлен в целях обеспечения устойчивого развития территории, выделения элементов планировочной структуры, установления границ земельных участков, предназначенных для размещения автомобильных дорог в г. Кореновске: ул. Свердлова от ж/д №1 до ул. Северной; ул. Кирова от пер. Есенина до ул. Северной; ул. Орджоникидзе от ж/д №1 до ул. Северной; ул. Пурыхина от ул. Коминтерна до ул. Л. Толстого; ул. Советская от ул. Быховенко до ж/д №32; ул. Шевченко от ж/д №1Д до ул. Северной; ул. Кубанская от ж/д №1 до ул. Северной; ул. Коминтерна от пер. Каштанового ж/д 2б до ул. Северной; пер. Кедровый от пер. Линейного до ж/д №27 Кореновского городского поселения и разработана в соответствии со следующей нормативно-правовой документацией:

1. Градостроительный кодекс РФ от 29 декабря 2004г. №190-ФЗ.
2. Земельный кодекс РФ от 25.10.2001г. №136-ФЗ.
3. Федеральный закон «О землеустройстве», принятый Государственной Думой 24 мая 2001 года от 18 июля 2001г. №78-ФЗ.
4. Федеральный закон от 24.07.2002г. №101-ФЗ «Об обороте земель сельскохозяйственного назначения»;
5. Инструкция по межеванию земель, утвержденная Роскомземом 08.04.1996г.
6. Письмо Росземкадастра от 28.02.2003г. №АО/54 «О применении Инструкции по межеванию земель».
7. Приказ Росземкадастра от 02.10.2002г. №П/327 «Об утверждении требований к оформлению документов о межевании, представляемых для постановки земельных участков на государственный кадастровый учет»;
8. СНиП 2.07.01-89* «Градостроительство, Планировка и застройка городских и сельских поселений» (актуализированная версия).
9. Постановление Правительства РФ от 9 июня 1995г. №578 «Об утверждении Правил охраны линий и сооружений связи Российской Федерации».
10. Постановление Правительства РФ от 20 ноября 2000г. №878 «Об утверждении Правил охраны газораспределительных сетей».
11. Приказ Министерства архитектуры, строительства и ЖКХ от 17 августа 1992г. №197 «О типовых правилах охраны коммунальных тепловых сетей».

Изн. № подл.	Подпись и дата	Взам. инв. №

						Том 3 «Основная часть проекта межевания территории»	Лист
Изм.	Кол.	Лист	№ док		Дата		5

12. Федерального закона от 24.07.2007г. №221-ФЗ «О государственном кадастре недвижимости».

13. Приказ Минэкономразвития России от 24.11.2008г. №412 «Об утверждении формы межевого плана и требований к его подготовке, примерной формы извещения о проведении собрания о согласовании местоположения границ земельных участков».

14. Постановление Правительства РФ от 20.08.2009г. №688 «Об утверждении Правил установления на местности границ объектов землеустройства».

15. СанПиН 2.2.1/2.1.1.1200-03 «Санитарно-защитные зоны и санитарная классификация предприятий, сооружений и иных объектов».

16. Приказ Минэкономразвития России от 03.06.2011г. №267 «Об утверждении порядка описания местоположения границ объектов землеустройства».

17. Приказ Минэкономразвития России от 03.08.2011г. №388 «Об утверждении требований к проекту межевания земельных участков».

Проект межевания территории выполнен в соответствии с разработанной проектной документацией по планировке территории. Территория межевания составляет 111807,0 кв.м.

1.2. Цели и задачи разработки проекта межевания

- Установление правового регулирования земельных участков.
- Установление границ застроенных земельных участков и границ незастроенных земельных участков, оценка изъятия земельных участков.
- Формирование земельных участков, как объектов государственного учета объекта недвижимости и государственной регистрации прав на них.
- Определение и установление границ сервитутов.
- Повышение эффективности использования территории населенного пункта.
- Задачами подготовки проекта является анализ фактического землепользования и разработка проектных решений по координированию вновь формируемых земельных участков проектируемого объекта.

1.2.1. Исходно-разрешительная документация

1. Проект планировки территории.
2. Информации об установленных сервитутах и иных обременениях.
3. Информация о земельных участках в пределах границ

Изнв. № подл.	Подпись и дата	Взам. инв. №

						Том 3 «Основная часть проекта межевания	Лист
Изм.	Кол.	Лист	№ док		Дата	территории»	6

проектирования, учтенных (зарегистрированных) в государственном земельном кадастре.

1.2.2. Опорно-межевая сеть на территории проектирования

На территории проектирования существует установленная система геодезической сети специального назначения для определения координат точек земной поверхности с использованием спутниковых систем. Система координат МСК 23 зона 1. Действующая система геодезической сети удовлетворяет требованиям выполнения кадастровых работ для установления границ земельных участков на местности.

1.2.3. Рекомендации по порядку установления границ на местности

Установление границ земельных участков на местности следует выполнять в соответствии с требованиями федерального законодательства, а также инструкции по проведению межевания.

Вынос межевых знаков на местность необходимо выполнить в комплексе землеустроительных работ с обеспечением мер по уведомлению заинтересованных лиц и согласованию с ними границ.

1.2.4. Сервитуты и иные обременения

На протяжении всей трассы проектирования установлены охранные зоны для всех наименований сетей, имеющих пересечения с проектируемым объектом. Проектируемое сооружение имеет пересечения с водопроводами, газопроводами, кабелями связи.

Охранные зоны установлены в целях обеспечения нормальных условий эксплуатации, обеспечения сохранности сооружений и предотвращения несчастных случаев в соответствии с:

Наименование документа	Название зоны с особыми условиями использования	Размер, м
СанПиН 2.2.1/2.1.1.1200-03 «Санитарно-защитные зоны и санитарная классификация предприятий, сооружений и иных объектов»	Санитарно-защитная полоса водопровода	10
Приказ Министерства архитектуры, строительства и ЖКХ от 17 августа	Охранный зона канализации	3

Инд. № подл.	Подпись и дата	Взам. инв. №

Изм.	Кол.	Лист	№ док	Дата	Том 3 «Основная часть проекта межевания территории»	Лист 7
------	------	------	-------	------	---	--------

1992г. №197 «О типовых правилах охраны коммунальных тепловых сетей»		
СНиП 2.07.01-89* «Градостроительство, Планировка и застройка городских и сельских поселений»	Охранная зона канализации	3
Постановление Правительства РФ от 9 июня 1995г. №578 «Об утверждении Правил охраны линий и сооружений связи Российской Федерации»	Охранная зона линий связи	2
Постановление Правительства РФ от 20 ноября 2000г. №878 «Об утверждении Правил охраны газораспределительных сетей»	Охранная зона наружных газопроводов	4 (в виде территории, ограниченной условными линиями, проходящими на расстоянии 2 метров с каждой стороны газопроводов)
Постановление Правительства РФ от 20 ноября 2000г. №878 «Об утверждении Правил охраны газораспределительных сетей»	Охранная зона подземных газопроводов	5 (виде территории, ограниченной условными линиями, проходящими на расстоянии 3 метров от газопровода со стороны провода и 2 метров – с противоположной стороны)
Постановление Правительства РФ от 20 ноября 2000г. №878 «Об утверждении Правил охраны	Охранная зона отдельно стоящих	10

Инва. № подл.	Подпись и дата	Взам. инв. №

Изм.	Кол.	Лист	№ док	Дата

Том 3 «Основная часть проекта межевания территории»

газораспределительных сетей»	газорегуляторных пунктов	
------------------------------	--------------------------	--

1.3. Формирование земельных участков проектируемого линейного объекта

Проектом предусматривается формирование земельных участков для размещения линейного объекта: Капитальный ремонт улично-дорожной сети в г. Кореновске: ул.Свердлова от ж/д №1 до ул. Северной; ул. Кирова от пер. Есенина до ул.Северной; ул. Орджоникидзе от ж/д №1 до ул. Северной; ул. Пурыхина от ул.Коминтерна до ул. Л. Толстого; ул. Советская от ул. Быховенко до ж/д №32; ул. Шевченко от ж/д №1Д до ул. Северной; ул. Кубанская от ж/д №1 до ул.Северной; ул. Коминтерна от пер. Каштанового ж/д 26 до ул. Северной; пер.Кедровый от пер. Линейного до ж/д №27 с видом разрешенного использования земельного участка - «12.0.1. Улично-дорожная сеть», категория земель – земли населенных пунктов.

Выявлены обременения в границах ранее сформированных и зарегистрированных земельных участков и формируемых земельных участков.

На период подготовки проекта межевания территория свободна от застройки, но имеются действующие объекты инженерных сетей и автомобильные дороги.

1.4. Основные показатели по проекту межевания

Технико-экономические показатели	Единица измерения	Количество
Наименование показателя Территория, подлежащая межеванию (в границах полосы отвода): – Автомобильные дороги в г. Кореновске: ул. Свердлова от ж/д №1 до ул. Северной; ул. Кирова от пер. Есенина до ул. Северной; ул. Орджоникидзе от ж/д №1 до ул. Северной; ул. Пурыхина от ул. Коминтерна до ул. Л. Толстого; ул. Советская от ул. Быховенко до ж/д №32; ул. Шевченко от ж/д №1Д до ул.	кв.м	111807,0

Изм.	Кол.	Лист	№ док	Дата

Северной; ул. Кубанская от ж/д №1 до ул. Северной; ул. Коминтерна от пер. Каштанового ж/д 2б до ул. Северной; пер. Кедровый от пер. Линейного до ж/д №27		
--	--	--

1.5. Перечень и сведения о площади образуемых земельных участков, которые будут отнесены к территориям общего пользования или имуществу общего пользования, в том числе в отношении которых предполагаются резервирование и (или) изъятие для государственных или муниципальных нужд

Образуемых земельных участков, которые будут отнесены к территориям общего пользования или имуществу общего пользования, в том числе в отношении которых предполагаются резервирование и (или) изъятие для государственных или муниципальных нужд нет.

Индв. № подл.	Подпись и дата	Взам. инв. №					Том 3 «Основная часть проекта межевания территории»	Лист
			Изм.	Кол.	Лист	№ док		Дата

Изм.	
Лист	
№ документа	
Подпись	
Дата	

1.6. Сведения о площади образуемых земельных участков для размещения линейного объекта: Автомобильные дороги в г. Кореновске: ул. Свердлова от ж/д №1 до ул. Северной; ул. Кирова от пер. Есенина до ул. Северной; ул. Орджоникидзе от ж/д №1 до ул. Северной; ул. Пурыхина от ул. Коминтерна до ул. Л. Толстого; ул. Советская от ул. Быховенко до ж/д №32; ул. Шевченко от ж/д №1Д до ул. Северной; ул. Кубанская от ж/д №1 до ул. Северной; ул. Коминтерна от пер. Каштанового ж/д 2б до ул. Северной; пер. Кедровый от пер. Линейного до ж/д №27

Кадастровый номер земельного участка	Принадлежность, местоположение (адрес)	Категория земель	Разрешенное использование образуемых земельных участков, устанавливаемое проектом планировки территории	Правообладатель	Планируемая площадь обременения, кв.м	Возможные способы образования земельных участков
1	2	3	4	5	6	7
23:12:0000000:3У1	Краснодарский край, Кореновский район, г. Кореновск, пер. Кедровый	Земли населенных пунктов	«12.0.1. Улично-дорожная сеть»	-	5468	Образование из земельных участков государственной неразграниченной собственности.
23:12:0000000:3У2	Краснодарский край, Кореновский район, г. Кореновск, ул. Свердлова	Земли населенных пунктов	«12.0.1. Улично-дорожная сеть»	-	11909	Образование из земельных участков государственной неразграниченной

Том 3 «Проект межевания территории»

Изм.	Лист	№ документа	Подпись	Дата	Кадастровый номер земельного участка	Принадлежность, местоположение (адрес)	Категория земель	Разрешенное использование образуемых земельных участков, устанавливаемое проектом планировки территории	Правообладатель	Планируемая площадь обременения, кв.м	Возможные способы образования земельных участков
					1	2	3	4	5	6	7
Том 3 «Проект межевания территории»					23:12:0000000:3У3	Краснодарский край, Кореновский район, г. Кореновск, ул. Кирова	Земли населенных пунктов	«12.0.1. Улично-дорожная сеть»	-	15044	Образование из земельных участков государственной неразграниченной собственности.
					23:12:0000000:3У4	Краснодарский край, Кореновский район, г. Кореновск, ул. Коминтерна	Земли населенных пунктов	«12.0.1. Улично-дорожная сеть»	-	15536	Образование из земельных участков государственной неразграниченной собственности.
					23:12:0000000:3У5	Краснодарский край, Кореновский район, г. Кореновск, улица Советская, улица Выселковская, улица Серго Орджоникидзе,	Земли населенных пунктов	«12.0.1. Улично-дорожная сеть»	-	62889	Образование из земельных участков государственной неразграниченной собственности.

Изм.	Лист	№ документа	Подпись	Дата	Кадастровый номер земельного участка	Принадлежность, местоположение (адрес)	Категория земель	Разрешенное использование образуемых земельных участков, устанавливаемое проектом планировки территории	Правообладатель	Планируемая площадь обременения, кв.м	Возможные способы образования земельных участков
					1	2	3	4	5	6	7
						улица Кубанская, улица Тараса Шевченко, улица Александра Быховенко, переулок Янтарный, переулок Профсоюзный Свернуть					
					23:12:0000000:1002:3У1	Краснодарский край, Кореновский район, г. Кореновск	Земли населенных пунктов	«12.0.1. Улично-дорожная сеть»	-	306	Раздел земельного участка
					23:12:0000000:148:3У1	Краснодарский край, Кореновский район, г. Кореновск	Земли населенных пунктов	«12.0.1. Улично-дорожная сеть»	-	654	Раздел земельного участка
									ИТОГО	111807,0	

Том 3 «Проект межевания территории»

1.7. Каталог координат формируемых земельных участков

Условный номер земельного участка	23:12:0000000:3У1	
Площадь земельного участка	5 468	м ²
Обозначение характерных точек границ	Координаты, м	
	Х	У
1	2	3
1	527 119,23	1 416 104,40
2	527 113,34	1 416 112,13
3	527 108,44	1 416 121,31
4	527 112,78	1 416 117,20
5	527 204,95	1 416 168,23
6	527 261,96	1 416 077,41
7	527 265,59	1 416 075,47
8	527 296,19	1 416 091,35
9	527 312,75	1 416 127,59
10	527 318,24	1 416 147,03
11	527 315,75	1 416 147,59
12	527 310,47	1 416 128,51
13	527 292,73	1 416 093,30
14	527 265,94	1 416 080,52
15	527 208,18	1 416 170,02
16	527 339,81	1 416 242,92
17	527 338,54	1 416 246,20
18	527 112,19	1 416 122,23
19	527 106,11	1 416 131,71
20	527 115,12	1 416 137,14
21	527 118,58	1 416 131,41
22	527 151,71	1 416 149,78
23	527 173,34	1 416 161,71
24	527 194,82	1 416 173,73
25	527 216,86	1 416 185,37
26	527 238,75	1 416 197,46
27	527 263,65	1 416 209,33
28	527 285,22	1 416 221,89
29	527 306,48	1 416 233,65
30	527 329,97	1 416 249,06
31	527 335,10	1 416 252,19
32	527 336,23	1 416 250,12
33	527 343,53	1 416 254,26
34	527 348,58	1 416 239,77
35	527 317,08	1 416 222,82
36	527 286,27	1 416 206,19
37	527 264,25	1 416 194,34
38	527 242,24	1 416 182,49

Инва. № подл.	
Подпись и дата	
Взам. инв. №	

Изм.	Кол.	Лист	№ док		Дата		

Том 3 «Основная часть проекта межевания территории»

39	527 220,22	1 416 170,64
40	527 251,50	1 416 112,50
41	527 267,14	1 416 083,44
42	527 289,16	1 416 095,29
43	527 298,73	1 416 130,05
44	527 304,60	1 416 151,38
45	527 320,76	1 416 146,68
46	527 314,20	1 416 126,18
47	527 305,82	1 416 103,92
48	527 294,14	1 416 084,36
49	527 266,87	1 416 063,00
50	527 259,23	1 416 075,51
51	527 247,25	1 416 100,23
52	527 235,38	1 416 115,89
53	527 220,80	1 416 133,68
54	527 206,77	1 416 151,90
55	527 193,86	1 416 154,66
56	527 182,50	1 416 147,93
57	527 163,57	1 416 136,72
58	527 125,98	1 416 109,74
1	527 119,23	1 416 104,40

Условный номер земельного участка

23:12:0000000:3У2

Площадь земельного участка

11 909

м²

Обозначение характерных точек границ	Координаты, м	
	X	Y
:3У2(1)		
1	2	3
116	527 804,68	1 414 522,46
117	527 800,64	1 414 533,04
118	527 799,79	1 414 534,46
119	527 793,78	1 414 537,49
120	527 786,91	1 414 546,03
121	527 786,40	1 414 547,51
122	527 784,14	1 414 546,61
123	527 779,26	1 414 544,64
124	527 778,29	1 414 542,78
125	527 757,10	1 414 540,42
126	527 754,52	1 414 540,13
127	527 728,67	1 414 537,25
128	527 732,98	1 414 524,28
129	527 742,62	1 414 526,17
130	527 781,20	1 414 531,58
131	527 791,18	1 414 532,26
132	527 793,11	1 414 531,51
133	527 794,22	1 414 529,75

Инва. № подл.	Подпись и дата	Взам. инв. №

Том 3 «Основная часть проекта межевания территории»

Лист

16

Изм.	Кол.	Лист	№ док	Дата

134	527 797,15	1 414 519,76
116	527 804,68	1 414 522,46
:3У2(2)		
1	2	3
59	528 036,20	1 414 568,79
60	528 031,58	1 414 568,59
61	528 031,19	1 414 564,27
62	528 005,91	1 414 562,94
63	527 992,51	1 414 562,21
64	527 979,91	1 414 561,13
65	527 966,69	1 414 559,70
66	527 952,30	1 414 558,14
67	527 938,14	1 414 556,89
68	527 926,17	1 414 556,00
69	527 914,36	1 414 554,98
70	527 899,19	1 414 553,67
71	527 885,03	1 414 552,47
72	527 875,54	1 414 551,56
73	527 821,50	1 414 549,37
74	527 806,38	1 414 547,70
75	527 792,94	1 414 546,90
76	527 790,75	1 414 548,15
77	527 796,56	1 414 540,93
78	527 802,85	1 414 537,76
79	527 809,20	1 414 541,57
80	527 818,92	1 414 543,89
81	527 832,45	1 414 545,48
82	527 848,38	1 414 545,48
83	527 912,67	1 414 546,64
84	527 948,62	1 414 550,70
85	527 991,31	1 414 557,35
86	528 033,57	1 414 558,51
87	528 036,07	1 414 567,78
59	528 036,20	1 414 568,79
:3У2(3)		
1	2	3
88	528 034,04	1 414 553,86
89	527 991,61	1 414 552,15
90	527 949,21	1 414 546,12
91	527 912,88	1 414 543,36
92	527 848,41	1 414 542,20
93	527 832,64	1 414 542,20
94	527 819,50	1 414 540,65
95	527 810,45	1 414 538,49
96	527 804,55	1 414 534,94
97	527 808,75	1 414 523,93
98	527 810,48	1 414 524,55
99	527 809,99	1 414 532,78
100	527 844,66	1 414 533,94

Изн. № подл.	Подпись и дата	Взам. инв. №

Изм.	Кол.	Лист	№ док.	Дата

Том 3 «Основная часть проекта межевания
территории»

101	527 857,47	1 414 534,37
102	527 878,47	1 414 535,62
103	527 890,67	1 414 536,91
104	527 902,44	1 414 537,84
105	527 918,50	1 414 538,53
106	527 938,34	1 414 540,21
107	527 948,97	1 414 540,58
108	527 960,54	1 414 541,34
109	527 984,10	1 414 542,94
110	527 997,78	1 414 543,88
111	528 011,00	1 414 545,12
112	528 029,99	1 414 545,70
113	528 029,92	1 414 543,93
114	528 033,58	1 414 543,86
115	528 033,79	1 414 549,10
88	528 034,04	1 414 553,86
:3У2(4)		
1	2	3
191	528 222,24	1 414 558,65
192	528 222,25	1 414 563,66
193	528 222,27	1 414 564,16
194	528 221,52	1 414 564,21
195	528 210,14	1 414 563,66
196	528 177,16	1 414 564,25
197	528 166,62	1 414 564,91
198	528 130,30	1 414 565,42
199	528 107,09	1 414 566,09
200	528 085,04	1 414 566,55
201	528 072,51	1 414 566,64
202	528 050,79	1 414 567,04
203	528 051,10	1 414 569,42
204	528 041,28	1 414 569,00
205	528 039,72	1 414 557,35
206	528 055,55	1 414 557,03
207	528 108,17	1 414 558,14
208	528 135,23	1 414 558,08
209	528 165,09	1 414 558,37
210	528 198,67	1 414 559,17
191	528 222,24	1 414 558,65
:3У2(5)		
1	2	3
211	528 221,96	1 414 552,47
212	528 215,58	1 414 553,44
213	528 198,64	1 414 554,07
214	528 165,15	1 414 554,82
215	528 135,24	1 414 554,54
216	528 108,21	1 414 554,59
217	528 055,55	1 414 553,49
218	528 039,65	1 414 553,80

Индв. № подл.	Подпись и дата	Взам. инв. №

Изм.	Кол.	Лист	№ док	Дата

Том 3 «Основная часть проекта межевания
территории»

219	528 038,03	1 414 550,60
220	528 037,98	1 414 543,77
221	528 047,13	1 414 543,59
222	528 047,46	1 414 546,28
223	528 076,56	1 414 546,93
224	528 092,52	1 414 547,68
225	528 108,73	1 414 547,77
226	528 131,56	1 414 548,09
227	528 143,29	1 414 548,19
228	528 153,61	1 414 548,21
229	528 161,63	1 414 547,81
230	528 182,72	1 414 546,75
231	528 209,65	1 414 545,01
232	528 221,35	1 414 544,30
211	528 221,96	1 414 552,47
:3У2(6)		
1	2	3
135	528 460,44	1 414 551,19
136	528 449,83	1 414 552,00
137	528 449,66	1 414 548,93
138	528 430,74	1 414 550,21
139	528 401,36	1 414 552,56
140	528 386,88	1 414 553,71
141	528 357,65	1 414 555,82
142	528 357,66	1 414 556,03
143	528 342,07	1 414 556,80
144	528 334,08	1 414 557,20
145	528 318,20	1 414 557,96
146	528 306,06	1 414 558,56
147	528 289,32	1 414 560,23
148	528 276,35	1 414 560,80
149	528 268,86	1 414 560,98
150	528 268,84	1 414 560,50
151	528 262,45	1 414 560,80
152	528 241,80	1 414 561,84
153	528 237,15	1 414 562,09
154	528 228,23	1 414 563,72
155	528 228,21	1 414 563,19
156	528 227,62	1 414 558,12
157	528 238,64	1 414 556,92
158	528 272,88	1 414 552,90
159	528 347,62	1 414 547,96
160	528 402,13	1 414 543,90
161	528 438,49	1 414 542,78
162	528 459,56	1 414 542,12
135	528 460,44	1 414 551,19
:3У2(7)		
1	2	3
163	528 459,39	1 414 536,79

Индв. № подл.	Подпись и дата	Взам. инв. №

Изм.	Кол.	Лист	№ док.	Дата

Том 3 «Основная часть проекта межевания территории»

164	528 438,32	1 414 537,45
165	528 401,85	1 414 538,58
166	528 347,24	1 414 542,64
167	528 272,39	1 414 547,58
168	528 238,04	1 414 551,62
169	528 227,05	1 414 552,81
170	528 226,55	1 414 543,99
171	528 235,61	1 414 543,44
172	528 243,20	1 414 542,78
173	528 265,14	1 414 541,73
174	528 279,17	1 414 540,87
175	528 306,34	1 414 538,84
176	528 315,60	1 414 538,37
177	528 326,23	1 414 537,91
178	528 337,03	1 414 537,36
179	528 348,68	1 414 536,78
180	528 358,66	1 414 536,46
181	528 367,42	1 414 536,27
182	528 381,51	1 414 534,55
183	528 385,60	1 414 534,38
184	528 404,31	1 414 533,06
185	528 408,76	1 414 532,77
186	528 409,94	1 414 532,90
187	528 423,83	1 414 532,42
188	528 447,37	1 414 531,59
189	528 447,19	1 414 528,50
190	528 458,86	1 414 527,62
163	528 459,39	1 414 536,79
:3У2(8)		
1	2	3
1192	528 641,35	1 414 533,93
1193	528 622,54	1 414 535,43
1194	528 609,09	1 414 536,49
1195	528 599,15	1 414 537,00
1196	528 560,23	1 414 539,44
1197	528 543,02	1 414 540,89
1198	528 529,42	1 414 541,79
1199	528 513,17	1 414 542,94
1200	528 493,45	1 414 544,26
1201	528 475,59	1 414 545,35
1202	528 475,73	1 414 550,02
1203	528 466,92	1 414 550,69
1204	528 466,57	1 414 539,90
1205	528 502,78	1 414 538,23
1206	528 571,59	1 414 534,49
1207	528 590,44	1 414 532,16
1208	528 617,78	1 414 528,67
1209	528 635,80	1 414 526,70
1210	528 641,02	1 414 528,52

Инварь, № подл.	
Подпись и дата	
Взам. инв. №	

Изм.	Кол.	Лист	№ док	Дата

Том 3 «Основная часть проекта межевания
территории»

1192	528 641,35	1 414 533,93
:3У2(9)		
1	2	3
1169	528 637,66	1 414 521,20
1170	528 635,85	1 414 522,07
1171	528 617,15	1 414 524,42
1172	528 589,93	1 414 528,00
1173	528 570,91	1 414 529,19
1174	528 502,51	1 414 532,91
1175	528 466,32	1 414 534,57
1176	528 464,98	1 414 527,16
1177	528 474,80	1 414 526,42
1178	528 475,11	1 414 528,35
1179	528 489,98	1 414 527,48
1180	528 501,39	1 414 526,76
1181	528 515,76	1 414 526,16
1182	528 518,76	1 414 526,24
1183	528 518,80	1 414 526,67
1184	528 531,55	1 414 526,01
1185	528 544,41	1 414 525,59
1186	528 547,41	1 414 525,51
1187	528 576,55	1 414 524,21
1188	528 597,65	1 414 521,92
1189	528 614,14	1 414 519,91
1190	528 634,12	1 414 518,29
1191	528 637,20	1 414 514,95
1169	528 637,66	1 414 521,20

Условный номер земельного участка

23:12:0000000:3У3

Площадь земельного участка 15 044 м²

Обозначение характерных точек границ	Координаты, м	
	X	Y
:3У3(1)		
1	2	3
233	528 020,19	1 414 406,75
234	528 016,56	1 414 407,37
235	527 987,67	1 414 410,69
236	527 968,56	1 414 412,62
237	527 952,49	1 414 414,24
238	527 942,48	1 414 415,27
239	527 931,76	1 414 416,34
240	527 916,93	1 414 417,85
241	527 908,27	1 414 418,73
242	527 892,03	1 414 420,62
243	527 874,03	1 414 422,87
244	527 846,77	1 414 425,41

Инва. № подл.	Подпись и дата	Взам. инв. №

Том 3 «Основная часть проекта межевания территории»

245	527 841,85	1 414 423,23
246	527 842,05	1 414 422,40
247	527 843,78	1 414 417,81
248	527 876,63	1 414 415,17
249	527 937,44	1 414 408,70
250	527 979,08	1 414 404,27
251	528 018,30	1 414 399,99
252	528 019,84	1 414 404,32
233	528 020,19	1 414 406,75
:3У3(2)		
1	2	3
253	528 017,90	1 414 396,31
254	527 978,69	1 414 400,59
255	527 937,05	1 414 405,02
256	527 876,28	1 414 411,48
257	527 845,92	1 414 413,93
258	527 847,07	1 414 403,00
259	527 855,91	1 414 405,60
260	527 881,86	1 414 403,99
261	527 896,58	1 414 402,41
262	527 908,86	1 414 401,33
263	527 921,46	1 414 399,11
264	527 931,93	1 414 397,91
265	527 942,39	1 414 396,72
266	527 956,13	1 414 395,97
267	527 968,15	1 414 394,27
268	527 987,79	1 414 391,86
269	528 013,52	1 414 388,42
270	528 015,37	1 414 388,17
253	528 017,90	1 414 396,31
:3У3(3)		
1	2	3
1071	528 204,84	1 414 372,49
1072	528 162,06	1 414 380,39
1073	528 131,22	1 414 383,51
1074	528 079,22	1 414 388,05
1075	528 023,18	1 414 394,24
1076	528 019,90	1 414 387,57
1077	528 027,08	1 414 386,62
1078	528 046,35	1 414 383,54
1079	528 058,63	1 414 382,41
1080	528 068,90	1 414 381,24
1081	528 085,05	1 414 379,52
1082	528 102,04	1 414 377,64
1083	528 138,48	1 414 373,59
1084	528 157,55	1 414 371,04
1085	528 177,20	1 414 368,47
1086	528 194,57	1 414 366,33
1087	528 193,93	1 414 361,39

Инва. № подл.	Подпись и дата	Взам. инв. №

Том 3 «Основная часть проекта межевания территории»

Изм.	Кол.	Лист	№ док	Дата

1088	528 205,41	1 414 359,97
1089	528 205,70	1 414 362,53
1071	528 204,84	1 414 372,49
:3У3(4)		
1	2	3
1090	528 445,51	1 414 370,88
1091	528 434,82	1 414 371,19
1092	528 398,13	1 414 373,74
1093	528 394,52	1 414 374,13
1094	528 377,85	1 414 375,75
1095	528 364,17	1 414 376,61
1096	528 354,42	1 414 377,24
1097	528 343,68	1 414 377,92
1098	528 324,79	1 414 379,37
1099	528 309,55	1 414 380,51
1100	528 295,46	1 414 381,08
1101	528 275,91	1 414 382,37
1102	528 254,19	1 414 384,18
1103	528 224,40	1 414 386,94
1104	528 224,63	1 414 389,16
1105	528 214,53	1 414 390,15
1106	528 213,59	1 414 379,08
1107	528 235,49	1 414 376,29
1108	528 266,91	1 414 370,60
1109	528 283,81	1 414 367,91
1110	528 308,20	1 414 367,37
1111	528 358,92	1 414 363,68
1112	528 411,84	1 414 361,32
1113	528 444,48	1 414 359,12
1090	528 445,51	1 414 370,88
:3У3(5)		
1	2	3
1114	528 212,80	1 414 372,20
1115	528 211,34	1 414 359,24
1116	528 221,85	1 414 357,94
1117	528 222,55	1 414 363,60
1118	528 243,95	1 414 361,43
1119	528 265,74	1 414 359,31
1120	528 286,65	1 414 357,32
1121	528 308,38	1 414 355,09
1122	528 368,81	1 414 350,62
1123	528 375,85	1 414 349,91
1124	528 391,49	1 414 349,06
1125	528 433,97	1 414 346,73
1126	528 433,57	1 414 339,46
1127	528 443,05	1 414 339,39
1128	528 444,23	1 414 355,43
1129	528 411,64	1 414 357,62
1130	528 358,70	1 414 359,99

Инва. № подл.	Подпись и дата	Взам. инв. №

Том 3 «Основная часть проекта межевания территории»

1131	528 308,03	1 414 363,68
1132	528 283,54	1 414 364,22
1133	528 266,34	1 414 366,39
1134	528 234,45	1 414 371,28
1114	528 212,80	1 414 372,20
:3У3(6)		
1	2	3
1135	528 618,47	1 414 362,72
1136	528 601,16	1 414 363,25
1137	528 587,73	1 414 363,67
1138	528 571,80	1 414 364,24
1139	528 544,98	1 414 365,63
1140	528 534,81	1 414 366,63
1141	528 516,59	1 414 367,93
1142	528 502,48	1 414 368,63
1143	528 489,15	1 414 369,13
1144	528 465,79	1 414 370,28
1145	528 451,62	1 414 370,70
1146	528 450,84	1 414 358,58
1147	528 524,11	1 414 352,94
1148	528 563,71	1 414 350,34
1149	528 590,96	1 414 350,03
1150	528 617,55	1 414 348,38
1135	528 618,47	1 414 362,72
:3У3(7)		
1	2	3
1151	528 450,46	1 414 353,70
1152	528 448,71	1 414 339,34
1153	528 463,47	1 414 339,22
1154	528 476,55	1 414 338,12
1155	528 493,75	1 414 336,23
1156	528 512,19	1 414 335,63
1157	528 535,16	1 414 334,42
1158	528 560,60	1 414 333,19
1159	528 577,89	1 414 331,83
1160	528 578,94	1 414 332,11
1161	528 584,35	1 414 331,49
1162	528 597,87	1 414 329,82
1163	528 599,47	1 414 329,17
1164	528 614,97	1 414 328,98
1165	528 617,18	1 414 343,87
1166	528 590,79	1 414 346,74
1167	528 563,43	1 414 347,22
1168	528 523,47	1 414 348,94
1151	528 450,46	1 414 353,70
:3У3(8)		
1	2	3
1455	528 162,49	1 414 384,07
1439	528 205,62	1 414 378,15

Инов. № подл.	Подпись и дата	Взам. инв. №

Изм.	Кол.	Лист	№ док	Дата

Том 3 «Основная часть проекта межевания территории»

1440	528 207,10	1 414 390,74
1441	528 195,32	1 414 387,40
1442	528 194,41	1 414 387,08
1443	528 153,28	1 414 391,00
1444	528 120,66	1 414 394,59
1445	528 106,69	1 414 396,56
1446	528 093,68	1 414 397,98
1447	528 079,96	1 414 399,19
1448	528 066,81	1 414 400,94
1449	528 031,43	1 414 404,82
1450	528 024,51	1 414 406,01
1451	528 024,14	1 414 403,78
1452	528 023,47	1 414 397,93
1453	528 079,81	1 414 393,57
1454	528 131,63	1 414 387,19
1455	528 162,49	1 414 384,07

Условный номер земельного участка

23:12:0000000:3У4

Площадь земельного участка

15 536

м²

Обозначение характерных точек границ

Координаты, м

X

Y

:3У4(1)

1

2

3

441	528 433,40	1 414 176,51
442	528 435,37	1 414 187,97
443	528 435,43	1 414 188,67
444	528 442,26	1 414 188,78
445	528 449,91	1 414 187,71
446	528 473,47	1 414 184,95
447	528 486,68	1 414 184,60
448	528 498,54	1 414 184,17
449	528 522,35	1 414 182,19
450	528 532,31	1 414 181,35
451	528 542,86	1 414 180,46
452	528 556,66	1 414 179,88
453	528 556,63	1 414 179,60
454	528 587,24	1 414 177,10
455	528 598,25	1 414 176,21
456	528 597,80	1 414 166,84
457	528 571,88	1 414 168,51
458	528 504,27	1 414 172,03
441	528 433,40	1 414 176,51

:3У4(2)

1

2

3

469	528 432,36	1 414 163,06
470	528 433,14	1 414 172,39

Индв. № подл.	Подпись и дата	Взам. инв. №
Изм.	Кол.	Лист
№ док		Дата

Том 3 «Основная часть проекта межевания территории»

471	528 504,03	1 414 167,91
472	528 571,64	1 414 164,39
473	528 594,12	1 414 162,94
474	528 597,21	1 414 162,59
475	528 595,97	1 414 152,77
476	528 572,77	1 414 155,08
477	528 557,58	1 414 156,33
478	528 534,18	1 414 157,37
479	528 519,58	1 414 157,50
480	528 493,41	1 414 159,40
481	528 470,39	1 414 161,05
482	528 443,97	1 414 162,63
483	528 436,49	1 414 163,06
469	528 432,36	1 414 163,06

:3У4(3)

1	2	3
391	528 428,13	1 414 176,22
392	528 379,67	1 414 179,62
393	528 346,45	1 414 183,22
394	528 323,13	1 414 184,82
395	528 274,13	1 414 186,42
396	528 244,53	1 414 189,13
397	528 228,98	1 414 191,29
398	528 192,36	1 414 192,53
399	528 193,76	1 414 204,61
400	528 207,01	1 414 203,37
401	528 224,96	1 414 201,34
402	528 240,14	1 414 200,57
403	528 250,24	1 414 199,93
404	528 261,15	1 414 199,26
405	528 280,73	1 414 197,88
406	528 303,92	1 414 197,10
407	528 315,06	1 414 196,42
408	528 334,80	1 414 195,08
409	528 349,76	1 414 194,03
410	528 365,47	1 414 192,88
411	528 381,18	1 414 191,73
412	528 390,21	1 414 190,91
413	528 414,30	1 414 189,25
414	528 424,36	1 414 188,47
415	528 429,89	1 414 188,57
391	528 428,13	1 414 176,22

:3У4(4)

1	2	3
416	528 417,14	1 414 163,05
417	528 399,30	1 414 164,37
418	528 381,53	1 414 165,63
419	528 370,16	1 414 166,66
420	528 352,65	1 414 168,42

Инв. № подл.	Взам. инв. №		
	Подпись и дата		

Изм.	Кол.	Лист	Недок.	Дата

Том 3 «Основная часть проекта межевания
территории»

421	528 351,50	1 414 168,03
422	528 321,41	1 414 169,74
423	528 315,67	1 414 170,53
424	528 292,20	1 414 171,49
425	528 280,23	1 414 172,31
426	528 263,11	1 414 174,12
427	528 255,19	1 414 174,61
428	528 245,73	1 414 175,46
429	528 235,57	1 414 175,90
430	528 204,41	1 414 178,72
431	528 191,31	1 414 178,88
432	528 192,23	1 414 186,79
433	528 228,72	1 414 186,71
434	528 244,08	1 414 185,27
435	528 273,89	1 414 182,55
436	528 322,93	1 414 180,94
437	528 346,10	1 414 179,35
438	528 379,33	1 414 175,75
439	528 427,86	1 414 172,35
440	528 427,05	1 414 163,05
416	528 417,14	1 414 163,05
:3У4(5)		
1	2	3
327	528 020,99	1 414 209,91
328	528 015,00	1 414 210,21
329	528 003,02	1 414 212,31
330	527 994,20	1 414 213,52
331	527 968,08	1 414 216,72
332	527 933,59	1 414 220,12
333	527 900,29	1 414 225,51
334	527 898,70	1 414 227,97
335	527 896,89	1 414 234,17
336	527 899,06	1 414 234,15
337	527 905,76	1 414 229,36
338	527 926,77	1 414 227,99
339	527 947,03	1 414 226,41
340	527 966,86	1 414 223,99
341	527 968,86	1 414 223,86
342	527 991,73	1 414 222,32
343	527 996,59	1 414 221,97
344	528 001,11	1 414 221,65
345	528 008,18	1 414 221,14
346	528 040,51	1 414 217,84
347	528 052,76	1 414 216,49
348	528 070,53	1 414 214,73
349	528 082,99	1 414 213,50
350	528 098,23	1 414 212,22
351	528 112,11	1 414 211,16
352	528 138,66	1 414 207,30

Инва. № подл.	Подпись и дата	Взам. инв. №

Изм.	Кол.	Лист	№ док	Дата

Том 3 «Основная часть проекта межевания
территории»

353	528 160,84	1 414 208,17
354	528 160,18	1 414 201,50
355	528 174,43	1 414 200,00
356	528 175,80	1 414 206,29
357	528 186,97	1 414 205,25
358	528 185,20	1 414 193,82
359	528 154,59	1 414 197,63
360	528 135,63	1 414 197,93
361	528 112,18	1 414 201,29
362	528 103,53	1 414 201,52
363	528 075,94	1 414 203,91
364	528 033,51	1 414 209,51
327	528 020,99	1 414 209,91
:3У4(6)		
1	2	3
365	528 022,65	1 414 112,80
366	528 020,36	1 414 140,86
367	528 017,92	1 414 180,69
368	528 017,92	1 414 198,59
369	528 020,83	1 414 206,03
370	528 033,20	1 414 205,64
371	528 075,51	1 414 200,06
372	528 104,66	1 414 197,52
373	528 107,23	1 414 196,86
374	528 109,86	1 414 196,06
375	528 135,32	1 414 194,05
376	528 154,32	1 414 193,75
377	528 185,43	1 414 187,61
378	528 184,52	1 414 178,96
379	528 170,59	1 414 180,38
380	528 130,92	1 414 185,21
381	528 103,49	1 414 188,46
382	528 067,20	1 414 192,62
383	528 045,04	1 414 195,32
384	528 023,76	1 414 197,81
385	528 025,10	1 414 180,16
386	528 026,09	1 414 164,80
387	528 027,20	1 414 147,04
388	528 027,07	1 414 120,34
389	528 030,31	1 414 114,91
390	528 030,34	1 414 112,58
365	528 022,65	1 414 112,80
:3У4(7)		
1	2	3
271	528 018,58	1 414 112,14
272	528 006,97	1 414 112,39
273	528 006,41	1 414 117,81
274	528 006,15	1 414 153,04
275	528 006,01	1 414 171,11

Индв. № подл.	Подпись и дата	Взам. инв. №
Изм.	Кол.	Лист
№ док		Дата

276	528 004,90	1 414 201,03
277	527 976,23	1 414 205,37
278	527 958,96	1 414 207,88
279	527 931,70	1 414 212,48
280	527 914,78	1 414 215,09
281	527 899,26	1 414 217,23
282	527 889,61	1 414 219,49
283	527 878,02	1 414 219,44
284	527 866,75	1 414 219,34
285	527 862,23	1 414 219,45
286	527 852,63	1 414 218,90
287	527 840,44	1 414 218,82
288	527 807,33	1 414 217,71
289	527 794,01	1 414 217,68
290	527 780,06	1 414 217,78
291	527 766,94	1 414 217,87
292	527 763,40	1 414 218,64
293	527 766,32	1 414 235,92
294	527 769,36	1 414 235,49
295	527 772,65	1 414 231,90
296	527 792,25	1 414 231,57
297	527 804,33	1 414 231,54
298	527 817,56	1 414 231,08
299	527 838,61	1 414 230,10
300	527 854,73	1 414 228,85
301	527 854,57	1 414 228,27
302	527 886,96	1 414 229,05
303	527 888,54	1 414 230,54
304	527 889,73	1 414 234,21
305	527 891,59	1 414 234,20
306	527 890,04	1 414 226,11
307	527 886,66	1 414 226,31
308	527 860,15	1 414 227,21
309	527 811,67	1 414 227,01
310	527 787,25	1 414 224,82
311	527 772,68	1 414 226,41
312	527 772,26	1 414 222,56
313	527 787,21	1 414 220,91
314	527 811,85	1 414 223,13
315	527 860,09	1 414 223,33
316	527 886,48	1 414 222,44
317	527 899,86	1 414 221,65
318	527 933,09	1 414 216,26
319	527 967,66	1 414 212,86
320	527 993,70	1 414 209,67
321	528 002,42	1 414 208,48
322	528 014,56	1 414 206,35
323	528 013,99	1 414 202,70
324	528 013,84	1 414 199,36

Инв. № подл.	Подпись и дата	Взам. инв. №

Изм.	Кол.	Лист	№ док	Дата

Том 3 «Основная часть проекта межевания территории»

325	528 013,84	1 414 180,57
326	528 016,30	1 414 140,57
271	528 018,58	1 414 112,14
Условный номер земельного участка		23:12:0000000:3У5
Площадь земельного участка		62 889 м ²
Обозначение характерных точек границ	Координаты, м	
	X	Y
:3У5(1)		
1	2	3
703	528 021,06	1 413 832,36
704	528 017,96	1 413 831,74
705	528 015,10	1 413 830,95
706	528 009,13	1 413 830,82
707	527 965,84	1 413 828,45
708	527 941,67	1 413 829,50
709	527 906,81	1 413 827,55
710	527 863,40	1 413 826,64
711	527 858,71	1 413 826,50
712	527 839,39	1 413 824,45
713	527 798,71	1 413 822,82
714	527 784,40	1 413 821,09
715	527 760,64	1 413 819,97
716	527 744,06	1 413 820,44
717	527 743,18	1 413 821,45
718	527 742,44	1 413 823,75
719	527 741,68	1 413 826,38
720	527 742,14	1 413 825,87
721	527 760,44	1 413 827,32
722	527 784,84	1 413 829,25
723	527 804,41	1 413 830,87
724	527 824,02	1 413 832,12
725	527 840,00	1 413 832,99
726	527 858,51	1 413 834,29
727	527 872,94	1 413 835,52
728	527 904,58	1 413 837,22
729	527 908,96	1 413 837,36
730	527 911,30	1 413 837,49
731	527 933,89	1 413 838,74
732	527 951,58	1 413 839,45
733	527 954,15	1 413 839,64
734	527 984,00	1 413 841,30
735	527 994,94	1 413 842,06
736	528 008,22	1 413 843,30
737	528 009,41	1 413 881,36
738	528 009,75	1 413 912,57

Инв. № подл.	Подпись и дата	Взам. инв. №

739	528 009,85	1 413 914,67
740	528 013,24	1 413 915,07
741	528 020,51	1 413 915,06
742	528 020,52	1 413 918,51
743	528 013,04	1 413 918,52
744	528 010,01	1 413 918,16
745	528 010,08	1 413 919,78
746	528 009,96	1 413 932,99
747	528 009,08	1 413 953,72
748	528 008,73	1 413 976,55
749	527 985,88	1 413 977,21
750	527 970,56	1 413 977,61
751	527 937,27	1 413 978,34
752	527 937,24	1 413 978,89
753	527 920,19	1 413 979,44
754	527 919,61	1 413 979,19
755	527 909,12	1 413 979,61
756	527 891,49	1 413 980,29
757	527 872,88	1 413 980,73
758	527 857,89	1 413 980,99
759	527 830,31	1 413 980,86
760	527 814,08	1 413 981,07
761	527 799,07	1 413 981,42
762	527 785,07	1 413 981,35
763	527 769,46	1 413 981,19
764	527 756,33	1 413 981,16
765	527 734,89	1 413 981,23
766	527 722,76	1 413 981,12
767	527 708,70	1 413 981,15
768	527 706,42	1 413 981,28
769	527 706,00	1 413 991,65
770	527 710,06	1 413 991,35
771	527 726,58	1 413 992,22
772	527 741,22	1 413 992,56
773	527 755,03	1 413 993,07
774	527 771,97	1 413 994,30
775	527 785,62	1 413 994,48
776	527 801,40	1 413 995,01
777	527 816,94	1 413 995,31
778	527 831,74	1 413 995,85
779	527 857,02	1 413 997,14
780	527 873,49	1 413 998,35
781	527 893,52	1 414 000,02
782	527 912,08	1 414 000,33
783	527 931,66	1 414 000,65
784	527 947,94	1 414 001,82
785	527 970,29	1 414 001,69
786	527 983,63	1 414 001,17
787	527 993,22	1 414 000,78

Инва. № подл.	Подпись и дата	Взам. инв. №

Изм.	Кол.	Лист	№ док	Дата

Том 3 «Основная часть проекта межевания территории»

788	528 010,12	1 414 000,69
789	528 009,93	1 414 058,23
790	528 008,07	1 414 101,65
791	528 007,34	1 414 108,75
792	528 018,58	1 414 108,51
793	528 018,88	1 414 086,08
794	528 020,11	1 414 042,94
795	528 021,03	1 414 006,12
796	528 021,80	1 413 991,39
797	527 986,63	1 413 990,24
798	527 952,25	1 413 990,64
799	527 903,37	1 413 991,56
800	527 858,48	1 413 991,26
801	527 816,21	1 413 990,90
802	527 752,47	1 413 990,08
803	527 714,14	1 413 989,26
804	527 714,23	1 413 985,07
805	527 752,54	1 413 985,89
806	527 816,26	1 413 986,72
807	527 858,51	1 413 987,07
808	527 903,34	1 413 987,37
809	527 952,18	1 413 986,45
810	527 986,68	1 413 986,05
811	528 021,79	1 413 986,23
812	528 020,70	1 413 950,50
813	528 020,75	1 413 918,74
814	528 020,75	1 413 914,82
815	528 020,64	1 413 847,31
703	528 021,06	1 413 832,36
:3У5(2)		
1	2	3
544	527 998,95	1 413 659,14
545	527 998,86	1 413 655,33
546	527 990,55	1 413 616,70
547	527 987,45	1 413 601,87
548	527 979,60	1 413 577,77
549	527 972,58	1 413 578,64
550	527 967,41	1 413 579,48
551	527 968,02	1 413 581,77
552	527 974,78	1 413 580,01
553	527 984,08	1 413 609,76
554	527 985,26	1 413 612,62
555	527 988,73	1 413 630,34
556	527 993,07	1 413 654,17
557	527 980,75	1 413 653,83
558	527 970,80	1 413 653,66
559	527 957,53	1 413 653,19
560	527 940,54	1 413 652,98
561	527 914,09	1 413 652,80

Инв. № подл.	Подпись и дата	Взам. инв. №

Изм.	Кол.	Лист	№ док	Дата

562	527 902,17	1 413 652,84
563	527 885,75	1 413 653,30
564	527 868,54	1 413 653,50
565	527 856,68	1 413 653,98
566	527 843,30	1 413 654,32
567	527 816,93	1 413 655,45
568	527 805,49	1 413 656,00
569	527 781,88	1 413 656,26
570	527 767,39	1 413 656,65
571	527 752,21	1 413 658,68
572	527 736,70	1 413 657,55
573	527 708,33	1 413 656,34
574	527 691,13	1 413 656,49
575	527 673,53	1 413 657,93
576	527 653,29	1 413 661,18
577	527 645,39	1 413 662,45
578	527 639,04	1 413 662,45
579	527 640,82	1 413 672,01
580	527 658,36	1 413 669,81
581	527 680,30	1 413 668,64
582	527 682,88	1 413 668,51
583	527 693,79	1 413 668,47
584	527 701,98	1 413 668,53
585	527 713,91	1 413 669,63
586	527 733,86	1 413 671,48
587	527 746,28	1 413 672,30
588	527 759,50	1 413 673,09
589	527 769,66	1 413 673,59
590	527 780,81	1 413 674,21
591	527 795,61	1 413 673,92
592	527 808,36	1 413 673,02
593	527 832,25	1 413 672,81
594	527 844,34	1 413 672,52
595	527 862,66	1 413 672,40
596	527 877,25	1 413 672,47
597	527 898,42	1 413 672,24
598	527 913,06	1 413 671,72
599	527 927,63	1 413 671,73
600	527 937,65	1 413 671,51
601	527 949,95	1 413 671,22
602	527 972,32	1 413 670,06
603	527 995,48	1 413 668,89
604	527 999,97	1 413 693,34
605	528 002,61	1 413 713,16
606	528 006,64	1 413 739,76
607	528 007,44	1 413 739,73
608	528 011,29	1 413 821,21
609	527 953,86	1 413 818,88
610	527 939,87	1 413 817,96

Инв. № подл.	Подпись и дата	Взам. инв. №	

Изм.	Кол.	Лист	№ док	Дата

Том 3 «Основная часть проекта межевания территории»

611	527 911,51	1 413 817,91
612	527 863,88	1 413 815,85
613	527 862,46	1 413 813,65
614	527 857,12	1 413 813,74
615	527 855,80	1 413 815,91
616	527 845,75	1 413 815,56
617	527 817,38	1 413 813,79
618	527 817,03	1 413 813,47
619	527 801,43	1 413 813,01
620	527 784,80	1 413 812,25
621	527 759,20	1 413 809,74
622	527 733,23	1 413 808,46
623	527 722,51	1 413 807,54
624	527 704,45	1 413 807,00
625	527 680,09	1 413 806,51
626	527 672,05	1 413 806,34
627	527 665,87	1 413 806,35
628	527 667,93	1 413 823,10
629	527 682,93	1 413 824,19
630	527 719,91	1 413 826,02
631	527 735,66	1 413 826,08
632	527 736,36	1 413 827,09
633	527 738,67	1 413 827,11
634	527 738,69	1 413 822,61
635	527 735,81	1 413 818,93
636	527 690,00	1 413 816,23
637	527 689,85	1 413 811,64
638	527 742,23	1 413 816,57
639	527 760,68	1 413 816,05
640	527 784,73	1 413 817,19
641	527 799,03	1 413 818,91
642	527 839,67	1 413 820,53
643	527 857,77	1 413 822,46
644	527 863,95	1 413 821,91
645	527 906,93	1 413 823,63
646	527 941,74	1 413 824,98
647	527 966,23	1 413 823,51
648	528 006,35	1 413 825,24
649	528 011,12	1 413 825,09
650	528 016,86	1 413 824,92
651	528 015,16	1 413 779,32
652	528 014,81	1 413 741,89
653	528 010,78	1 413 701,03
654	528 007,23	1 413 674,99
655	528 006,06	1 413 664,04
656	528 004,30	1 413 663,26
657	528 001,66	1 413 663,09
658	527 977,73	1 413 664,80
659	527 949,94	1 413 664,63

Инд. № подл.	Подпись и дата	Взам. инв. №

Изм.	Кол.	Лист	№ док	Дата

Том 3 «Основная часть проекта межевания территории»

660	527 922,77	1 413 664,93
661	527 856,89	1 413 664,72
662	527 815,68	1 413 665,58
663	527 772,41	1 413 665,79
664	527 690,40	1 413 665,76
665	527 652,36	1 413 666,58
666	527 652,10	1 413 662,63
667	527 690,36	1 413 661,66
668	527 772,40	1 413 661,69
669	527 815,62	1 413 661,47
670	527 856,85	1 413 660,61
671	527 922,76	1 413 660,83
672	527 949,93	1 413 660,53
673	527 977,59	1 413 660,69
544	527 998,95	1 413 659,14
:3У5(3)		
1	2	3
1024	527 977,07	1 413 570,02
1025	527 975,18	1 413 560,89
1026	527 952,40	1 413 497,93
1027	527 948,35	1 413 492,68
1028	527 944,01	1 413 492,61
1029	527 946,09	1 413 495,93
1030	527 954,57	1 413 521,28
1031	527 958,88	1 413 536,86
1032	527 963,98	1 413 550,12
1033	527 972,15	1 413 571,36
1034	527 969,67	1 413 573,23
1035	527 966,40	1 413 575,69
1036	527 966,42	1 413 575,77
1037	527 971,94	1 413 574,26
1024	527 977,07	1 413 570,02
:3У5(4)		
1	2	3
510	528 124,82	1 413 649,43
511	528 110,37	1 413 651,40
512	528 075,89	1 413 652,95
513	528 059,49	1 413 653,86
514	528 030,16	1 413 655,61
515	528 011,84	1 413 656,14
516	528 008,10	1 413 643,59
517	528 001,66	1 413 615,67
518	528 000,13	1 413 605,23
519	527 997,79	1 413 605,39
520	527 995,84	1 413 598,11
521	527 992,04	1 413 584,10
522	527 981,90	1 413 560,98
523	527 976,96	1 413 547,15
524	527 969,27	1 413 526,14

Индв. № подл.	Подпись и дата	Взам. инв. №

Изм.	Кол.	Лист	№ док	Дата

Том 3 «Основная часть проекта межевания
территории»

1238	528 009,85	1 413 663,63
1239	528 011,02	1 413 674,53
1240	528 014,57	1 413 700,58
1241	528 018,62	1 413 741,69
1242	528 018,97	1 413 779,23
1243	528 020,67	1 413 824,78
1244	528 038,85	1 413 826,08
1245	528 068,16	1 413 826,81
1246	528 106,84	1 413 825,55
1247	528 120,03	1 413 824,93
1248	528 144,05	1 413 824,01
1211	528 143,28	1 413 817,15
:3У5(6)		
1	2	3
1303	528 146,01	1 413 837,89
1304	528 145,10	1 413 830,71
1305	528 120,07	1 413 831,01
1306	528 107,02	1 413 830,87
1307	528 068,43	1 413 832,03
1308	528 025,13	1 413 832,47
1309	528 024,71	1 413 847,36
1310	528 024,84	1 413 922,75
1311	528 024,98	1 413 933,15
1312	528 024,77	1 413 950,46
1313	528 025,87	1 413 985,19
1314	528 064,57	1 413 983,81
1315	528 100,11	1 413 981,77
1316	528 127,75	1 413 979,58
1317	528 146,84	1 413 978,36
1318	528 163,48	1 413 977,59
1319	528 162,30	1 413 969,92
1320	528 159,39	1 413 970,39
1321	528 147,06	1 413 970,11
1322	528 119,29	1 413 971,87
1323	528 106,93	1 413 972,72
1324	528 097,81	1 413 973,32
1325	528 085,59	1 413 974,16
1326	528 073,25	1 413 974,69
1327	528 066,35	1 413 975,01
1328	528 033,96	1 413 976,15
1329	528 032,71	1 413 953,01
1330	528 029,66	1 413 948,12
1331	528 029,85	1 413 933,43
1332	528 030,14	1 413 910,32
1333	528 029,54	1 413 903,28
1334	528 026,84	1 413 903,28
1335	528 025,06	1 413 900,66
1336	528 025,16	1 413 843,71
1337	528 029,32	1 413 835,01

Инва. № подл.	Подпись и дата	Взам. инв. №

Изм.	Кол.	Лист	№ док	Дата

Том 3 «Основная часть проекта межевания
территории»

1260	528 373,57	1 413 782,57
1261	528 366,40	1 413 643,77
1262	528 360,62	1 413 643,66
1263	528 353,26	1 413 644,58
1264	528 330,69	1 413 647,31
1265	528 280,78	1 413 652,51
1266	528 241,10	1 413 656,80
1267	528 174,80	1 413 662,39
1268	528 133,21	1 413 668,44
1269	528 134,03	1 413 676,19
1270	528 146,63	1 413 677,97
1271	528 147,91	1 413 677,87
1272	528 158,17	1 413 677,02
1273	528 179,46	1 413 675,27
1274	528 194,98	1 413 670,79
1275	528 218,07	1 413 668,11
1276	528 230,30	1 413 666,85
1277	528 257,21	1 413 663,94
1278	528 270,14	1 413 662,59
1279	528 282,07	1 413 661,34
1280	528 290,10	1 413 660,32
1281	528 298,15	1 413 659,30
1282	528 323,14	1 413 656,37
1283	528 331,72	1 413 655,68
1284	528 345,41	1 413 653,85
1285	528 356,40	1 413 653,10
1286	528 357,84	1 413 676,42
1287	528 359,59	1 413 696,62
1288	528 359,57	1 413 723,76
1289	528 360,62	1 413 742,58
1290	528 362,83	1 413 762,71
1291	528 365,86	1 413 793,17
1292	528 350,64	1 413 794,45
1293	528 330,32	1 413 796,44
1294	528 313,49	1 413 798,04
1295	528 295,92	1 413 799,30
1296	528 260,02	1 413 804,12
1297	528 248,44	1 413 805,52
1298	528 226,20	1 413 808,21
1299	528 205,83	1 413 809,41
1300	528 192,03	1 413 811,34
1301	528 183,12	1 413 812,59
1302	528 157,17	1 413 816,03
1249	528 149,25	1 413 816,67
:3У5(11)		
1	2	3
896	528 377,36	1 413 358,66
897	528 365,52	1 413 358,03
898	528 364,36	1 413 389,22

Инва. № подл.	Подпись и дата	Взам. инв. №

Изм.	Кол.	Лист	№ док	Дата

Том 3 «Основная часть проекта межевания
территории»

948	528 464,80	1 413 607,98
949	528 452,42	1 413 608,46
950	528 421,62	1 413 609,12
951	528 376,45	1 413 611,12
952	528 377,03	1 413 597,62
953	528 378,50	1 413 569,96
954	528 379,21	1 413 551,82
955	528 379,98	1 413 536,43
956	528 381,99	1 413 513,21
957	528 383,85	1 413 497,97
958	528 388,56	1 413 463,50
959	528 389,58	1 413 440,24
960	528 389,96	1 413 414,90
961	528 389,73	1 413 407,12
962	528 389,65	1 413 399,61
963	528 388,97	1 413 379,59
964	528 387,67	1 413 366,27
896	528 377,36	1 413 358,66
:3У5(12)		
1	2	3
1038	528 456,06	1 413 615,57
1039	528 452,00	1 413 616,92
1040	528 449,61	1 413 618,12
1041	528 447,86	1 413 620,03
1042	528 447,46	1 413 622,10
1043	528 448,10	1 413 623,94
1044	528 450,17	1 413 626,81
1045	528 454,07	1 413 628,64
1046	528 458,29	1 413 630,00
1047	528 461,51	1 413 630,66
1048	528 467,37	1 413 631,23
1049	528 480,34	1 413 629,82
1050	528 499,42	1 413 627,89
1051	528 511,45	1 413 626,08
1052	528 524,76	1 413 618,77
1053	528 512,55	1 413 615,92
1054	528 490,26	1 413 615,30
1038	528 456,06	1 413 615,57
:3У5(13)		
1	2	3
965	528 413,41	1 413 618,87
966	528 370,36	1 413 621,75
967	528 370,47	1 413 638,14
968	528 370,47	1 413 643,50
969	528 377,64	1 413 782,23
970	528 378,02	1 413 799,34
971	528 388,37	1 413 799,92
972	528 402,80	1 413 798,83
973	528 421,38	1 413 796,64

Инва. № подл.	Подпись и дата	Взам. инв. №

965	528 413,41	1 413 618,87
:3Y5(14)		
1	2	3
848	528 435,92	1 413 798,91
849	528 421,81	1 413 800,42
850	528 403,17	1 413 802,62
851	528 385,06	1 413 803,98
852	528 378,47	1 413 805,53
853	528 389,80	1 413 885,67
854	528 394,27	1 413 919,66
855	528 406,59	1 413 958,18
856	528 411,16	1 413 956,87
857	528 416,50	1 413 955,28
858	528 421,66	1 413 954,49
859	528 428,53	1 413 954,08
860	528 436,52	1 413 953,44
861	528 448,68	1 413 952,17
862	528 453,73	1 413 951,35
863	528 476,65	1 413 948,76
864	528 500,05	1 413 945,61
865	528 525,83	1 413 942,26
866	528 560,36	1 413 939,75
867	528 567,45	1 413 938,99
868	528 572,25	1 413 937,54
869	528 569,75	1 413 929,65
870	528 540,35	1 413 932,70
871	528 526,75	1 413 933,74
872	528 503,21	1 413 936,45
873	528 491,86	1 413 937,38
874	528 481,89	1 413 938,21
875	528 445,59	1 413 941,96
876	528 428,11	1 413 943,87
877	528 411,69	1 413 946,77
878	528 406,28	1 413 906,11
879	528 402,87	1 413 880,96
880	528 398,74	1 413 852,88
881	528 396,26	1 413 835,65
882	528 394,61	1 413 823,97
883	528 393,42	1 413 813,43
884	528 427,32	1 413 809,55
885	528 444,35	1 413 807,86
886	528 452,61	1 413 806,91
887	528 463,72	1 413 805,63
888	528 481,58	1 413 803,92
889	528 496,56	1 413 802,63
890	528 550,64	1 413 797,48
891	528 550,69	1 413 797,47
892	528 549,97	1 413 788,18
893	528 533,96	1 413 789,21

Инв. № подл.	Подпись и дата	Взам. инв. №

Изм.	Кол.	Лист	№ док	Дата
------	------	------	-------	------

Том 3 «Основная часть проекта межевания территории»

894	528 511,38	1 413 791,05
895	528 458,11	1 413 796,57
848	528 435,92	1 413 798,91
:3У5(15)		
1	2	3
816	528 454,20	1 413 954,76
817	528 449,13	1 413 955,58
818	528 436,83	1 413 956,87
819	528 428,77	1 413 957,52
820	528 422,02	1 413 957,92
821	528 417,25	1 413 958,65
822	528 412,91	1 413 959,93
823	528 410,50	1 413 962,19
824	528 407,95	1 413 966,03
825	528 423,17	1 414 062,65
826	528 425,19	1 414 080,10
827	528 430,55	1 414 079,95
828	528 431,13	1 414 058,59
829	528 429,74	1 414 045,11
830	528 428,77	1 414 028,00
831	528 426,44	1 414 007,99
832	528 423,13	1 413 988,48
833	528 420,96	1 413 967,22
834	528 451,97	1 413 963,66
835	528 452,36	1 413 962,39
836	528 472,14	1 413 960,41
837	528 491,41	1 413 958,75
838	528 511,62	1 413 956,98
839	528 531,65	1 413 954,77
840	528 551,43	1 413 952,84
841	528 571,72	1 413 950,71
842	528 571,34	1 413 943,58
843	528 567,18	1 413 942,48
844	528 560,66	1 413 943,17
845	528 526,18	1 413 945,69
846	528 500,50	1 413 949,02
847	528 477,07	1 413 952,17
816	528 454,20	1 413 954,76
Условный номер земельного участка		23:12:0000000:1002:3У1
Площадь земельного участка		306 м ²
Обозначение характерных точек границ	Координаты, м	
	X	Y
:3У6(1)		
1	2	3
1010	528 531,85	1 413 612,55

Изнв. № подл.	Подпись и дата	Взам. инв. №

943	528 528,94	1 413 613,65
944	528 528,61	1 413 605,98
1416	528 530,86	1 413 605,95
1412	528 531,60	1 413 605,92
1009	528 531,58	1 413 609,78
1010	528 531,85	1 413 612,55
:3У6(2)		
1	2	3
1005	528 531,40	1 413 622,90
1004	528 532,33	1 413 629,43
1061	528 533,96	1 413 628,01
1007	528 534,11	1 413 627,97
1006	528 533,56	1 413 624,19
1005	528 531,40	1 413 622,90
:3У6(3)		
1	2	3
980	528 551,98	1 413 774,49
979	528 553,28	1 413 783,47
1057	528 556,29	1 413 781,67
1058	528 555,40	1 413 774,69
980	528 551,98	1 413 774,49
:3У6(4)		
1	2	3
892	528 549,97	1 413 788,18
891	528 550,69	1 413 797,47
1063	528 558,39	1 413 795,70
1062	528 557,41	1 413 788,85
1070	528 553,68	1 413 788,42
892	528 549,97	1 413 788,18
:3У6(5)		
1	2	3
1417	528 576,47	1 413 933,00
1418	528 574,44	1 413 935,71
868	528 572,25	1 413 937,54
869	528 569,75	1 413 929,65
1421	528 575,98	1 413 928,76
1417	528 576,47	1 413 933,00
:3У6(6)		
1	2	3
841	528 571,72	1 413 950,71
842	528 571,34	1 413 943,58
1424	528 573,82	1 413 944,79
1425	528 578,16	1 413 947,40
1426	528 578,51	1 413 950,31
841	528 571,72	1 413 950,71
:3У6(7)		
1	2	3
475	528 595,97	1 414 152,77
474	528 597,21	1 414 162,59

Инва. № подл.	Подпись и дата	Взам. инв. №

464	528 600,79	1 414 162,27
463	528 599,97	1 414 152,43
475	528 595,97	1 414 152,77
:3У6(8)		
1	2	3
456	528 597,80	1 414 166,84
455	528 598,25	1 414 176,21
461	528 601,98	1 414 176,21
462	528 601,17	1 414 166,58
456	528 597,80	1 414 166,84
:3У6(9)		
1	2	3
1191	528 637,20	1 414 514,95
1432	528 641,87	1 414 512,97
1433	528 642,49	1 414 517,95
1434	528 642,65	1 414 519,95
1169	528 637,66	1 414 521,20
1191	528 637,20	1 414 514,95
:3У6(10)		
1	2	3
1435	528 643,81	1 414 533,37
1192	528 641,35	1 414 533,93
1210	528 641,02	1 414 528,52
1438	528 643,43	1 414 529,34
1435	528 643,81	1 414 533,37
Условный номер земельного участка		23:12:0000000:148:3У1
Площадь земельного участка		654 м ²
Обозначение характерных точек границ	Координаты, м	
	X	Y
:3У6(1)		
1	2	3
1407	528 537,59	1 413 605,53
1408	528 537,57	1 413 609,36
1409	528 540,09	1 413 626,69
1410	528 534,22	1 413 627,97
1009	528 531,58	1 413 609,78
1412	528 531,60	1 413 605,92
1407	528 537,59	1 413 605,53
:3У6(2)		
1	2	3
1062	528 557,41	1 413 788,85
1063	528 558,39	1 413 795,70
1064	528 564,35	1 413 794,33
1065	528 561,60	1 413 775,05
1058	528 555,40	1 413 774,69
1057	528 556,29	1 413 781,67

Взам. инв. №	
Подпись и дата	
Инв. № подл.	

1062	528 557,41	1 413 788,85
:3У6(3)		
1	2	3
1427	528 584,62	1 413 949,95
1428	528 578,62	1 413 950,31
1429	528 576,07	1 413 928,75
1430	528 582,01	1 413 927,89
1427	528 584,62	1 413 949,95
:3У6(4)		
1	2	3
463	528 599,97	1 414 152,43
464	528 600,79	1 414 162,27
462	528 601,17	1 414 166,58
461	528 601,98	1 414 176,21
467	528 608,00	1 414 176,21
468	528 605,97	1 414 151,92
463	528 599,97	1 414 152,43
:3У6(5)		
1	2	3
1456	528 649,84	1 414 532,01
1457	528 643,95	1 414 533,34
1434	528 642,65	1 414 519,95
1433	528 642,49	1 414 517,95
1432	528 641,87	1 414 512,97
1461	528 643,16	1 414 512,43
1462	528 647,77	1 414 511,86
1456	528 649,84	1 414 532,01

Инв. № подл.	Подпись и дата	Взам. инв. №	

Изм.	Кол.	Лист	№ док		Дата

Том 3 «Основная часть проекта межевания
территории»

Графические материалы
Чертеж межевания территории

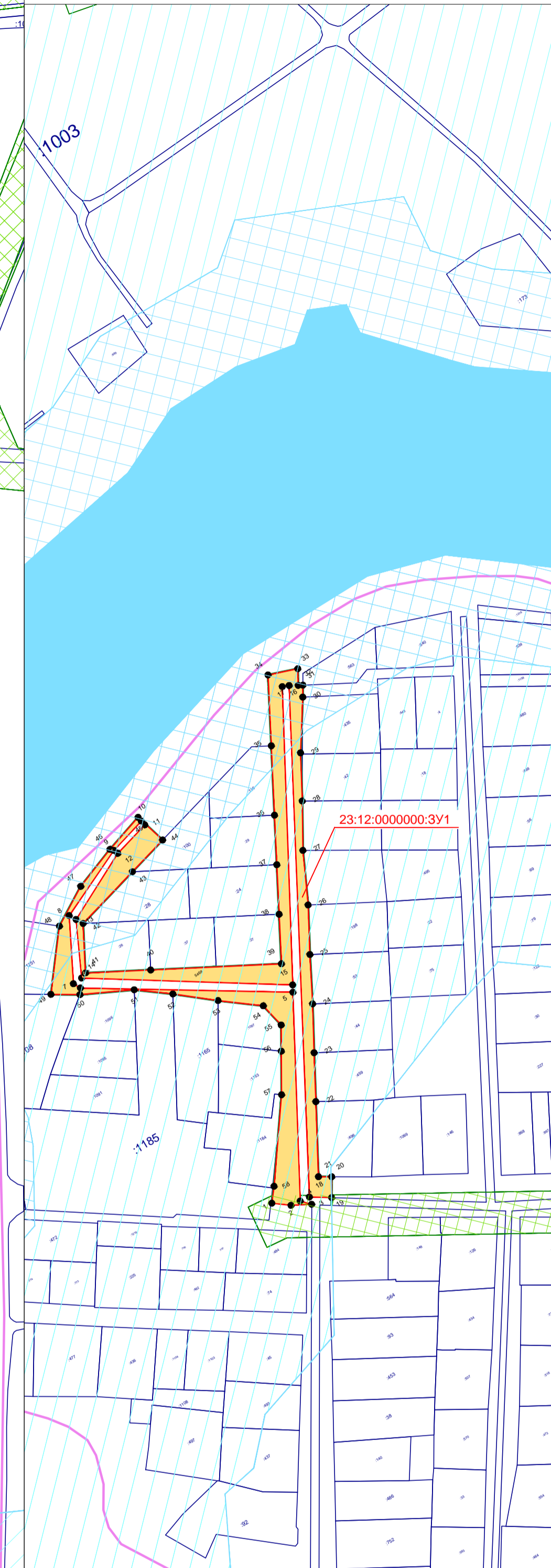
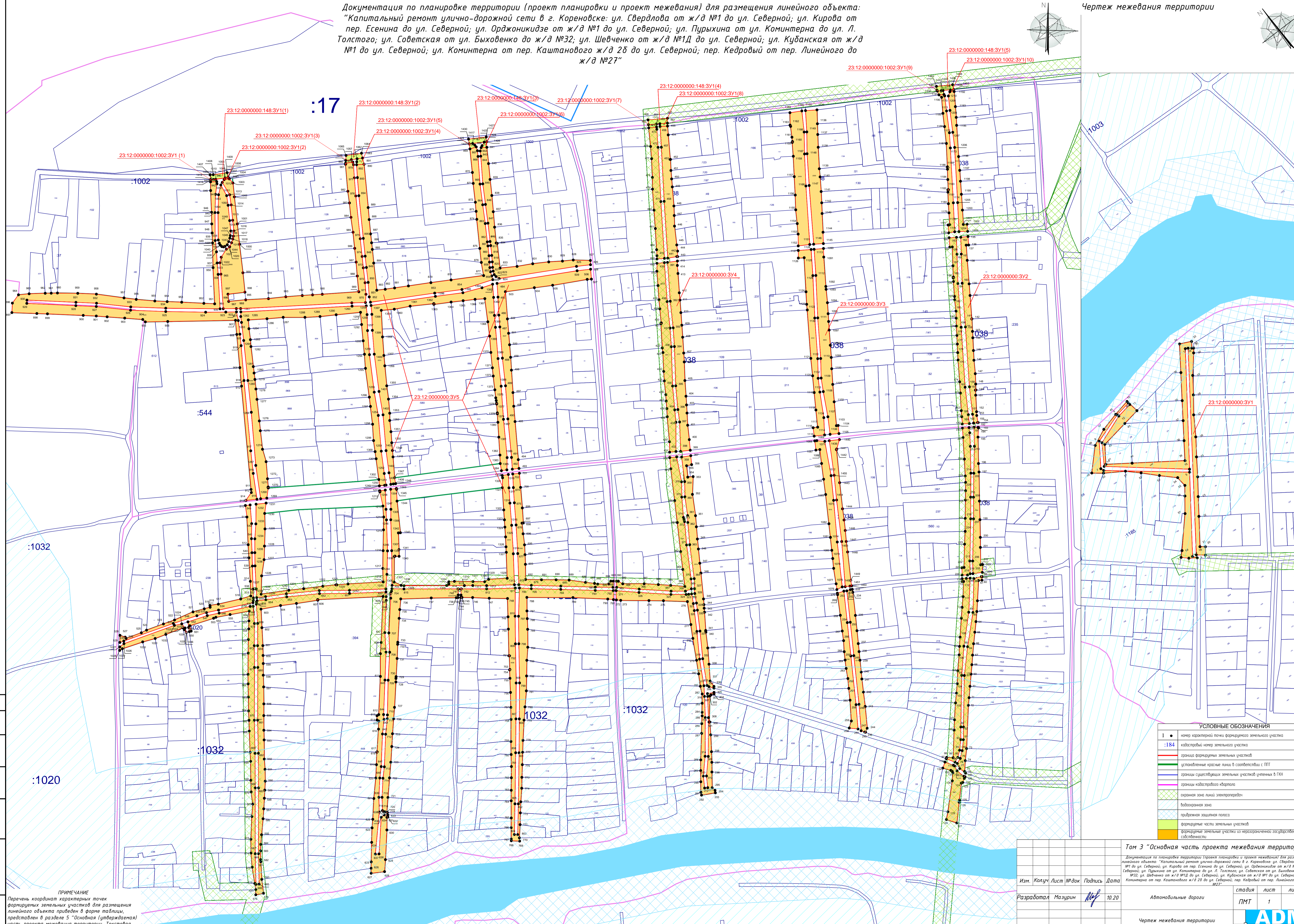
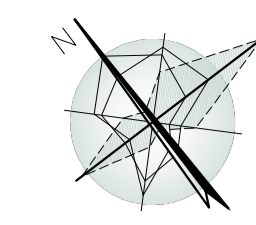
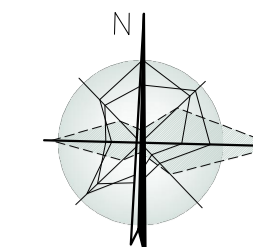
Инв. № подл.	Подпись и дата	Взам. инв. №

Изм.	Кол.	Лист	№ док	Дата

Том 3 «Основная часть проекта межевания
территории»

Документация по планировке территории (проект планировки и проект межевания) для размещения линейного объекта: "Капитальный ремонт улично-дорожной сети в г. Кореновске: ул. Свердлова от ул. Северной; ул. Кирова от пер. Есенина до ул. Северной; ул. Орджоникидзе от ж/д №1 до ул. Северной; ул. Пурыхина от ул. Коминтерна до ул. Л. Толстого; ул. Советская от ул. Быховенко до ж/д №32; ул. Шевченко от ж/д №1Д до ул. Северной; ул. Кубанская от ж/д №1 до ул. Северной; ул. Коминтерна от пер. Каштанового ж/д 2б до ул. Северной; пер. Кедровый от пер. Линейного до ж/д №27"

Чертеж межевания территории



УСЛОВНЫЕ ОБОЗНАЧЕНИЯ

●	номер характерной точки формируемого земельного участка
184	кадастровый номер земельного участка
—	граница формируемых земельных участков
—	установленные красные линии в соответствии с ППТ
—	границы существующих земельных участков, учтенных в ГИИ
—	границы кадастрового квартала
—	охранная зона линий электропередач
—	бульварная зона
—	прибрежная защитная полоса
—	формируемые части земельных участков
—	формируемые земельные участки из неразмеченной государственной собственности

Том 3 "Основная часть проекта межевания территории"

Документация по планировке территории (проект планировки и проект межевания) для размещения линейного объекта: "Капитальный ремонт улично-дорожной сети в г. Кореновске: ул. Свердлова от ж/д №1 до ул. Северной; ул. Кирова от пер. Есенина до ул. Северной; ул. Орджоникидзе от ж/д №1 до ул. Северной; ул. Пурыхина от ул. Коминтерна до ул. Л. Толстого; ул. Советская от ул. Быховенко до ж/д №32; ул. Шевченко от ж/д №1Д до ул. Северной; ул. Кубанская от ж/д №1 до ул. Северной; ул. Коминтерна от пер. Каштанового ж/д 2б до ул. Северной; пер. Кедровый от пер. Линейного до ж/д №27"

Изм.	Колуч	Лист	№ док	Подпись	Дата
					10.20

стадия	лист	листов
ПМТ	1	1

Автономный дороги
ADM
ПРОЕКТ

Чертеж межевания территории
М 1:2000
Формат А1

ПРИМЕЧАНИЕ
Перечень координат характерных точек формируемых земельных участков для размещения линейного объекта приведен в форме таблицы, представлен в разделе 5 "Основная (утверждаемая) часть проекта межевания территории. Текстовая часть и чертеж межевания территории"

Составлено
Подпись и дата
Имя, № подл.



ООО "АДМ-проект"
Адрес: 350901, г. Краснодар, ул. Вологодская 11, оф. 25. ИНН/КПП 2311154920/231101001 ОГРН 1132311003186
url: adm-proekt.ru e-mail: info@adm-proekt.ru

Документация по планировке территории (проект планировки и проект межевания) для размещения линейного объекта: «Капитальный ремонт улично-дорожной сети в г. Кореновске: ул. Свердлова от ж/д №1 до ул. Северной; ул. Кирова от пер.Есенина до ул. Северной; ул. Орджоникидзе от ж/д №1 до ул. Северной; ул.Пурыхина от ул. Коминтерна до ул. Л. Толстого; ул. Советская от ул.Быховенко до ж/д №32; ул. Шевченко от ж/д №1Д до ул. Северной; ул. Кубанская от ж/д №1 до ул. Северной; ул. Коминтерна от пер. Каштанового ж/д 2б до ул. Северной; пер. Кедровый от пер. Линейного до ж/д №27»

Том 4 «Материалы по обоснованию проект межевания территории»

***Раздел 6 " Материалы по обоснованию проекта межевания территории.
Графическая часть и исходные данные"***

Директор ООО «АДМ-Проект» _____

М.П. Грачёв

2020

Инов. № подл.	Подпись и дата	Взам. инв. №

СОСТАВ ПРОЕКТА

Том 1 «Основная часть проекта планировки»

Раздел 1 "Проект планировки территории. Графическая часть"

- Чертеж красных линий, совмещенный с чертежом границ зон планируемого размещения линейного объекта М 1:2000

Раздел 2 "Положение о размещении линейного объекта"

Положение о размещении автомобильных дорог в г. Кореновске

Том 2 «Материалы по обоснованию проекта планировки»

Раздел 3 "Материалы по обоснованию проекта планировки территории. Графическая часть"

- Схема расположения элемента планировочной структуры М 1:10 000;
- Схема границ зон с особыми условиями использования территории и границ территорий объектов культурного наследия М 1:2000;
- Схема использования территории в период подготовки проекта планировки территории М 1:2000;
 - Схема организации улично-дорожной сети и движения транспорта М 1:1000;
 - Схема вертикальной планировки территории, инженерной подготовки и инженерной защиты территории М 1:1000;
 - Схема конструктивных и планировочных решений М 1:2000
- Схема границ территорий, подверженных риску возникновения чрезвычайных ситуаций природного и техногенного характера М 1:10 000

Раздел 4 "Материалы по обоснованию проекта планировки территории. Пояснительная записка"

Пояснительная записка

Инд. № подл.	Подпись и дата	Взам. инв. №

Изм.	Кол.	Лист	№ док	Том 4 «Материалы по обоснованию проект межевания территории»	2

Том 3 «Основная часть проекта межевания территории»

Раздел 5 " Основная (утверждаемая) часть проекта межевания территории. Текстовая часть и чертежи межевания территории "

- Пояснительная записка
- Графические материалы:
- Чертеж межевания территории М 1:2000

Том 4 «Материалы по обоснованию проект межевания территории»

Раздел 6 " Материалы по обоснованию проекта межевания территории. Графическая часть и исходные данные"

- Чертеж межевания территории М 1:2000

Инв. № подл.	Подпись и дата	Взам. инв. №					Том 4 «Материалы по обоснованию проект межевания территории»	3
			Изм.	Кол.	Лист	№ док		

СОДЕРЖАНИЕ

Состав проекта.....2

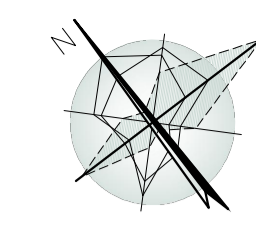
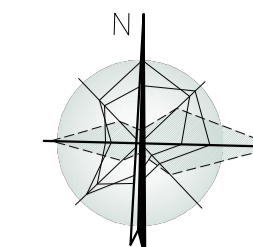
Содержание.....4

Раздел 6 " Материалы по обоснованию проекта межевания территории. Графическая часть и исходные данные"

Чертеж межевания территории5

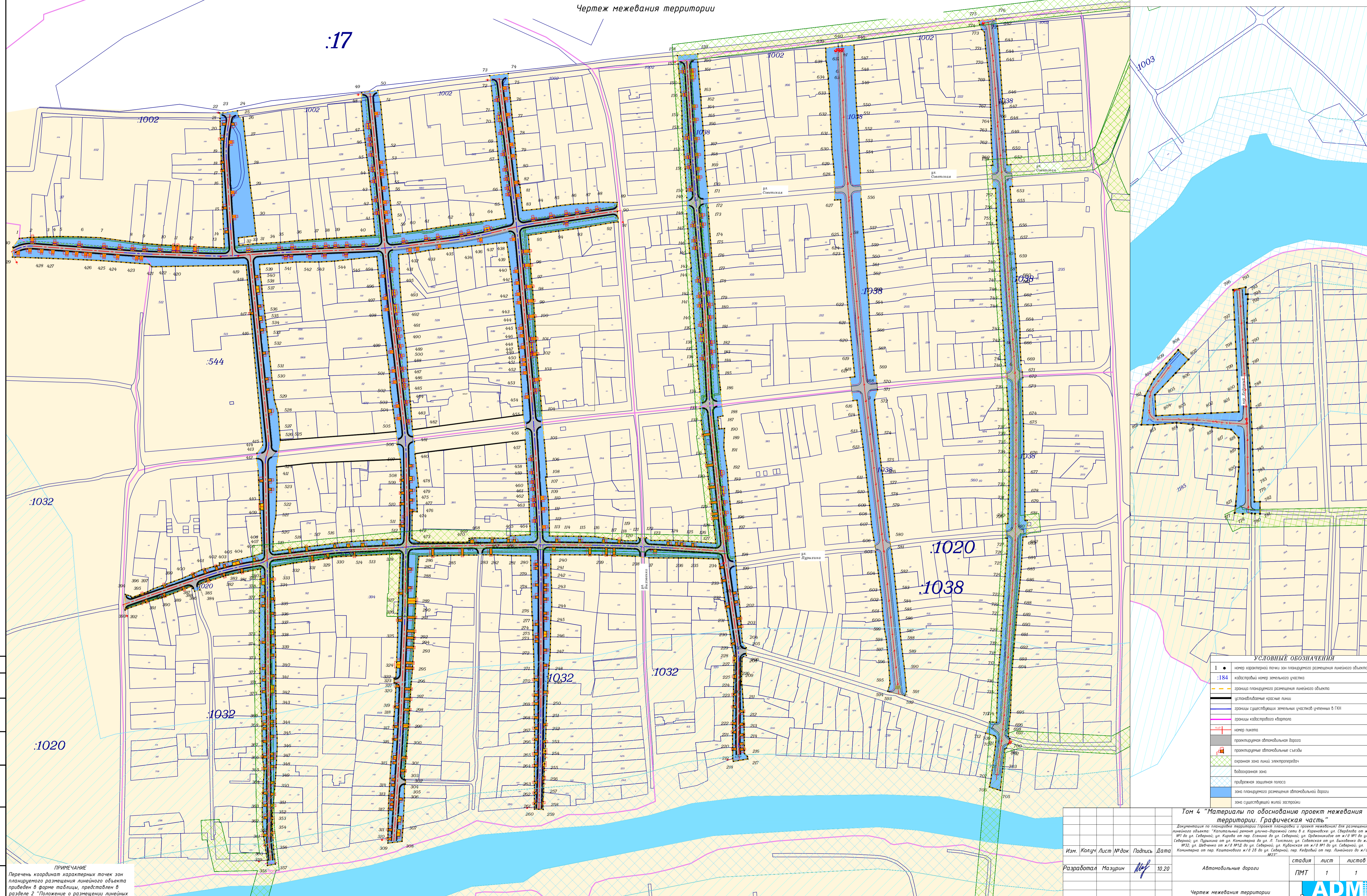
Инв. № подл.	Подпись и дата	Взам. инв. №					Том 4 «Материалы по обоснованию проект межевания территории»	4
			Изм.	Кол.	Лист	№ док		

Документация по планировке территории (проект планировки и проект межевания) для размещения линейного объекта:
 "Капитальный ремонт улично-дорожной сети в г. Кореновске: ул. Свердлова от ж/д №1 до ул. Северной; ул. Кирова от пер.
 Есенина до ул. Северной; ул. Орджоникидзе от ж/д №1 до ул. Северной; ул. Пурыхина от ул. Коминтерна до ул. Л. Толстого; ул.
 Советская от ул. Быховенко до ж/д №32; ул. Шевченко от ж/д №1Д до ул. Северной; ул. Кубанская от ж/д №1 до ул. Северной;
 ул. Коминтерна от пер. Каштанового ж/д 2б до ул. Северной; пер. Кедровый от пер. Линейного до ж/д №27"



Чертеж межевания территории

:17



УСЛОВНЫЕ ОБОЗНАЧЕНИЯ

●	номер характерной точки зон планируемого размещения линейного объекта
184	кадастровый номер земельного участка
—	границы планируемого размещения линейного объекта
—	условные красные линии
—	границы существующих земельных участков учтенных в ГИИ
—	границы кадастрового квартала
—	номер участка
—	проектируемая автомобильная дорога
—	проектируемые автомобильные съезды
—	охранная зона линий электропередач
—	бульварная зона
—	прибрежная защитная полоса
—	зона планируемого размещения автомобильной дороги
—	зона существующей жилой застройки

ПРИМЕЧАНИЕ
 Перечень координат характерных точек зон планируемого размещения линейного объекта приведен в форме таблицы, представлен в разделе 2 "Положение о размещении линейных объектов"

Том 4 "Материалы по обоснованию проект межевания территории. Графическая часть"
 Документация по планировке территории (проект планировки и проект межевания) для размещения линейного объекта "Капитальный ремонт улично-дорожной сети в г. Кореновске: ул. Свердлова от ж/д №1 до ул. Северной; ул. Кирова от пер. Есенина до ул. Северной; ул. Орджоникидзе от ж/д №1 до ул. Северной; ул. Пурыхина от ул. Коминтерна до ул. Л. Толстого; ул. Советская от ул. Быховенко до ж/д №32; ул. Шевченко от ж/д №1Д до ул. Северной; ул. Кубанская от ж/д №1 до ул. Северной; ул. Коминтерна от пер. Каштанового ж/д 2б до ул. Северной; пер. Кедровый от пер. Линейного до ж/д №27"

Изм.	Колуч	Лист	№ док	Подпись	Дата	Автомобильные дороги	стадия	лист	листов	
	Разработал	Мазурин	№1	10.20			ПМТ	1	1	
							ADM		ПРОЕКТ	
							Чертеж межевания территории М 1:2000			
							Формат А1			