



**АДМИНИСТРАЦИЯ МУНИЦИПАЛЬНОГО ОБРАЗОВАНИЯ
КОРЕНОВСКИЙ РАЙОН
ПОСТАНОВЛЕНИЕ**

от 01.11.2018

№ 1489

г. Кореновск

**Об определении границ прилегающих к некоторым
организациям и объектам территорий, на которых не допускается розничная
продажа алкогольной продукции на территории муниципального
образования Кореновский район**

Во исполнение пункта 8 статьи 16 Федерального закона от 6 октября 2003 года №131-ФЗ «Об общих принципах организации местного самоуправления в Российской Федерации», Федерального закона от 22 ноября 1995 года №171-ФЗ «О государственном регулировании производства и оборота этилового спирта, алкогольной и спиртосодержащей продукции и об ограничении потребления (распития) алкогольной продукции», постановления Правительства Российской Федерации от 27 декабря 2012 г. № 1425 «Об определении органами государственной власти субъектов Российской Федерации мест массового скопления граждан и мест нахождения источников повышенной опасности, в которых не допускается розничная продажа алкогольной продукции, Законом Краснодарского края от 4 июня 2012 года № 2497-КЗ «Об установлении ограничений в сфере розничной продажи алкогольной продукции и безалкогольных тонизирующих напитков», Устава муниципального образования Кореновский район, учитывая результаты общественных обсуждений от 04 сентября 2018 года по вопросу определения границ, прилегающих к некоторым организациям и объектам территорий, на которых не допускается розничная торговля алкогольной продукцией, администрация муниципального образования Кореновский район постановляет:

1. Утвердить границы, прилегающих территорий к зданиям, строениям, сооружениям, помещениям и местам, на которых не допускается розничная продажа алкогольной продукции и розничная продажа алкогольной продукции при оказании услуг общественного питания (Приложение №1).

2. Утвердить схемы границ прилегающих к некоторым организациям и объектам территорий, на которых не допускается розничная продажа алкогольной продукции на территории муниципального образования Кореновский район (Приложение №2)

3. Установить правила определения границ территорий, прилегающих к зданиям, строениям, сооружениям, помещениям и местам, на которых не допускается розничная продажа алкогольной продукции и розничная продажа алкогольной продукции при оказании услуг общественного питания:

3.1. Установить способ расчета расстояния границ прилегающих территорий, на которых не допускается розничная продажа алкогольной продукции и розничная продажа алкогольной продукции при оказании услуг общественного питания путем замера минимального расстояния по кратчайшему маршруту движения пешеходов;

3.2. Прилегающую территорию определить от входа для посетителей в здание, строение, сооружение, помещение и место, на которых не допускается розничная продажа алкогольной продукции и розничная продажа алкогольной продукции при оказании услуг общественного питания, до входа для посетителей в объект торговли, объект организации общественного питания;

3.3. При наличии обособленных территорий, границы которой обозначены ограждением - от входа для посетителей на обособленную территорию, до входа для посетителей в объект торговли, объект организации общественного питания.

4. Управлению экономики администрации муниципального образования
Кореновский район (Ходас):

4.1. Информировать не позднее трех рабочих дней со дня официального опубликования настоящего постановления, расположенные на территории муниципального образования Кореновский район, организации, осуществляющие розничную продажу алкогольной продукции, индивидуальных предпринимателей, осуществляющих розничную продажу пива, пивных напитков, сидра, пуаре, медовухи, а также организации, осуществляющие розничную продажу алкогольной продукции, индивидуальных предпринимателей, осуществляющих розничную продажу пива, пивных напитков, сидра, пуаре, медовухи, и признаваемые сельскохозяйственными товаропроизводителями организации, крестьянские (фермерские) хозяйства и индивидуальных предпринимателей, осуществляющих розничную продажу вина (игристого вина), при оказании этими организациями, крестьянскими (фермерскими) хозяйствами и индивидуальными предпринимателями услуг общественного питания, посредством размещения информации об издании постановления в средствах массовой информации, на официальном сайте администрации муниципального образования Кореновский район в сети «Интернет», в помещениях, занимаемых органами местного самоуправления.

4.2. В течение одного месяца со дня принятия настоящего постановления, направить информацию об установленных границах в орган исполнительной власти Краснодарского края, осуществляющий лицензирование розничной продажи алкогольной продукции.

5.Отделу по делам СМИ и информационному сопровождению администрации муниципального образования Кореновский район (Диденко) опубликовать официально настоящее постановление и разместить в информационно-телекоммуникационной сети «Интернет» на официальном сайте администрации муниципального образования Кореновский район».

6.Контроль за выполнение настоящего постановления возложить на заместителя главы муниципального образования Кореновский район Н.Г. Лысенко.

7. Постановление вступает в силу после его официального опубликования.

Глава
муниципального образования
Кореновский район

С.А. Голобородько

ПРИЛОЖЕНИЕ №1

УТВЕРЖДЕНЫ
постановлением администрации
муниципального образования
Кореновский район
от 01.11.2018 № 1489

ГРАНИЦЫ

прилегающих территорий к зданиям, строениям, сооружениям, помещениям и местам, на которых не допускается розничная продажа алкогольной продукции и розничная продажа алкогольной продукции при оказании услуг общественного питания

1.К зданиям, строениям, сооружениям, помещениям, находящимся во владении и (или) пользовании образовательных организаций (за исключением организаций дополнительного образования, организаций дополнительного профессионального образования) – 100 метров.

2.К зданиям, строениям, сооружениям, помещениям, находящимся во владении и (или) пользовании организаций, осуществляющих обучение несовершеннолетних – 100 метров.

3.К зданиям, строениям, сооружениям, помещениям, находящимся во владении и (или) пользовании юридических лиц независимо от организационно-правовой формы и индивидуальных предпринимателей, осуществляющих в качестве основного (уставного) вида деятельности медицинскую деятельность или осуществляющих медицинскую деятельность наряду с основной (уставной) деятельностью на основании лицензии, выданной в порядке, установленном законодательством Российской Федерации, за исключением видов медицинской деятельности по перечню, утвержденному Правительством Российской Федерации – 50 метров.

4.К спортивным сооружениям, которые являются объектами недвижимости и права на которые зарегистрированы в установленном порядке – 50 метров.

5.К боевым позициям войск, полигонам, узлам связи, в расположении воинских частей, к специальным технологическим комплексам, к зданиям и сооружениям, предназначенным для управления войсками, размещения и хранения военной техники, военного имущества и оборудования, испытания вооружения, а также к зданиям и сооружениям производственных и научно-исследовательских организаций Вооруженных Сил Российской Федерации, других войск, воинских формирований и органов, обеспечивающих оборону и безопасность Российской Федерации – 50 метров.

6.К вокзалам – 50 метров.

7.К местам нахождения источников повышенной опасности, определяемым органами государственной власти субъектов Российской Федерации – 50 метров.

Заместитель главы
муниципального образования
Кореновский район

Н.Г. Лысенко

УТВЕРЖДЕНЫ
постановлением администрации
муниципального образования
Кореновский район
от 01.11.2018 № 1489

СХЕМЫ



границ прилегающих к некоторым организациям и объектам территорий, на которых не допускается розничная продажа алкогольной продукции на территории муниципального образования Кореновский район

Схема границ прилегающих территорий к (Муниципальное общеобразовательное бюджетное учреждение средняя образовательная школа №1 им. И.Д. Бувальцева МО Кореновский район)

на территории которой не допускается розничная продажа алкогольной продукции
(г. Кореновск, ул. Коммунаров, 107)



УСЛОВНЫЕ ОБОЗНАЧЕНИЯ

-  Расстояние от входа, равное 100 м.
-  Граница участка школы



M1:4000

Схема границ прилегающих территорий к (Муниципальное общеобразовательное бюджетное учреждение средняя образовательная школа №2 МО Кореновский район)

на территории которой не допускается розничная продажа алкогольной продукции
(г. Кореновск, ул. Школьная, 7)



УСЛОВНЫЕ ОБОЗНАЧЕНИЯ

-  Расстояние от входа, равное 100 м.
-  Граница участка школы

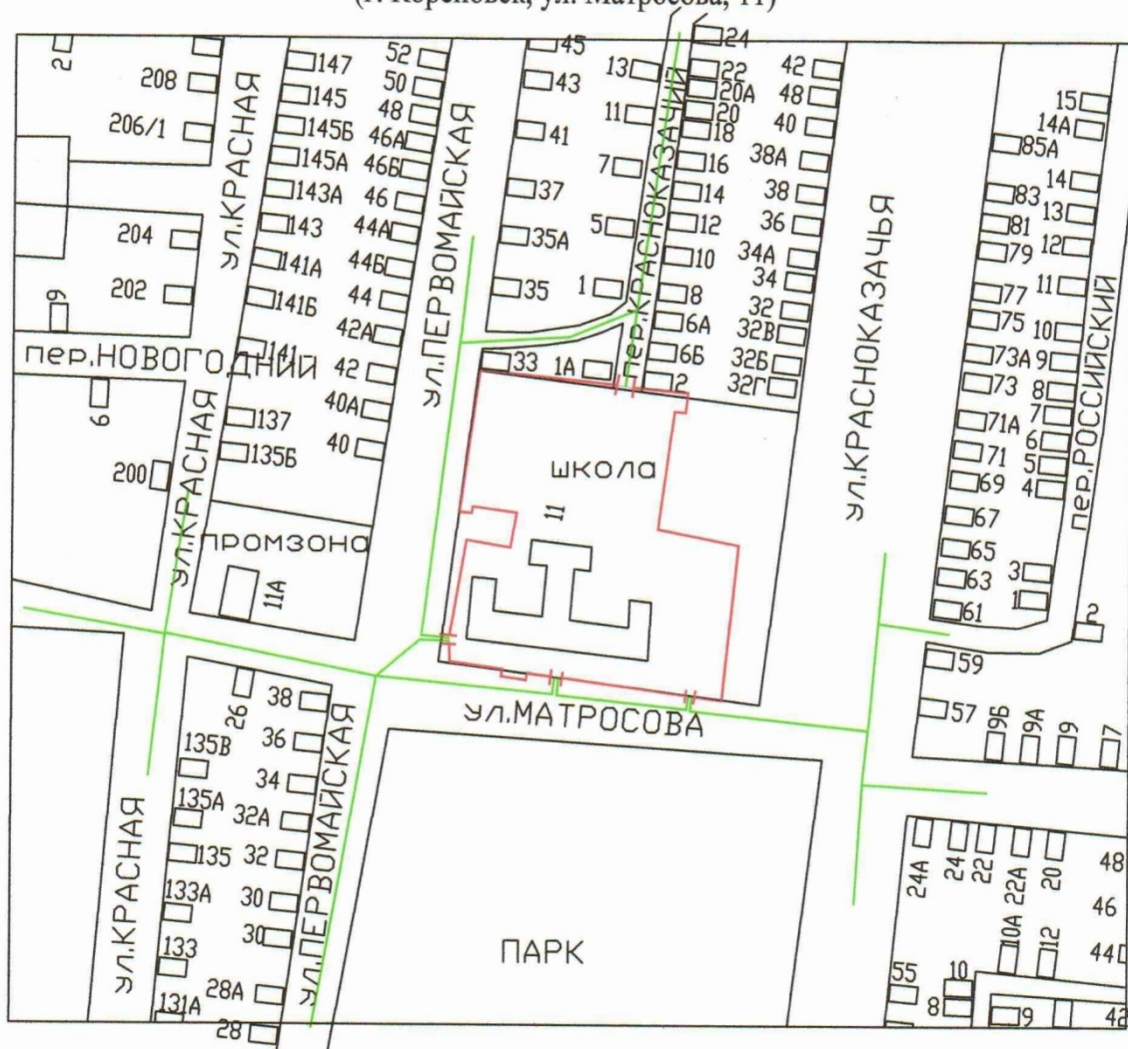
M1:4000

Схема границ прилегающих территорий к (Муниципальное общеобразовательное бюджетное учреждение средняя образовательная школа №3 им. Р.М. Хабибуллина МО



Кореновский район)

на территории которой не допускается розничная продажа алкогольной продукции

(г. Кореновск, ул. Матросова, 11)



УСЛОВНЫЕ ОБОЗНАЧЕНИЯ

-  Расстояние от входа, равное 100 м.
-  Граница участка школы

M1:4000

Схема границ прилегающих территорий к (Муниципальное общеобразовательное учреждение средняя общеобразовательная школа № 4) на территории которой не допускается розничная продажа алкогольной продукции (ст.Раздольная, ул.Советская № 126)



УСЛОВНЫЕ ОБОЗНАЧЕНИЯ

- Растояние от входа, равное 100м.
- Граница участка СОШ №4
- земельный участок находящийся на кадастровом учёте

М1:2000

Схема границ прилегающих территорий к (Муниципальное образовательное бюджетное учреждение средняя общеобразовательная школа №5)
на территории которой не допускается розничная продажа алкогольной продукции
(ст. Платнировская, ул. Третьякова,111)

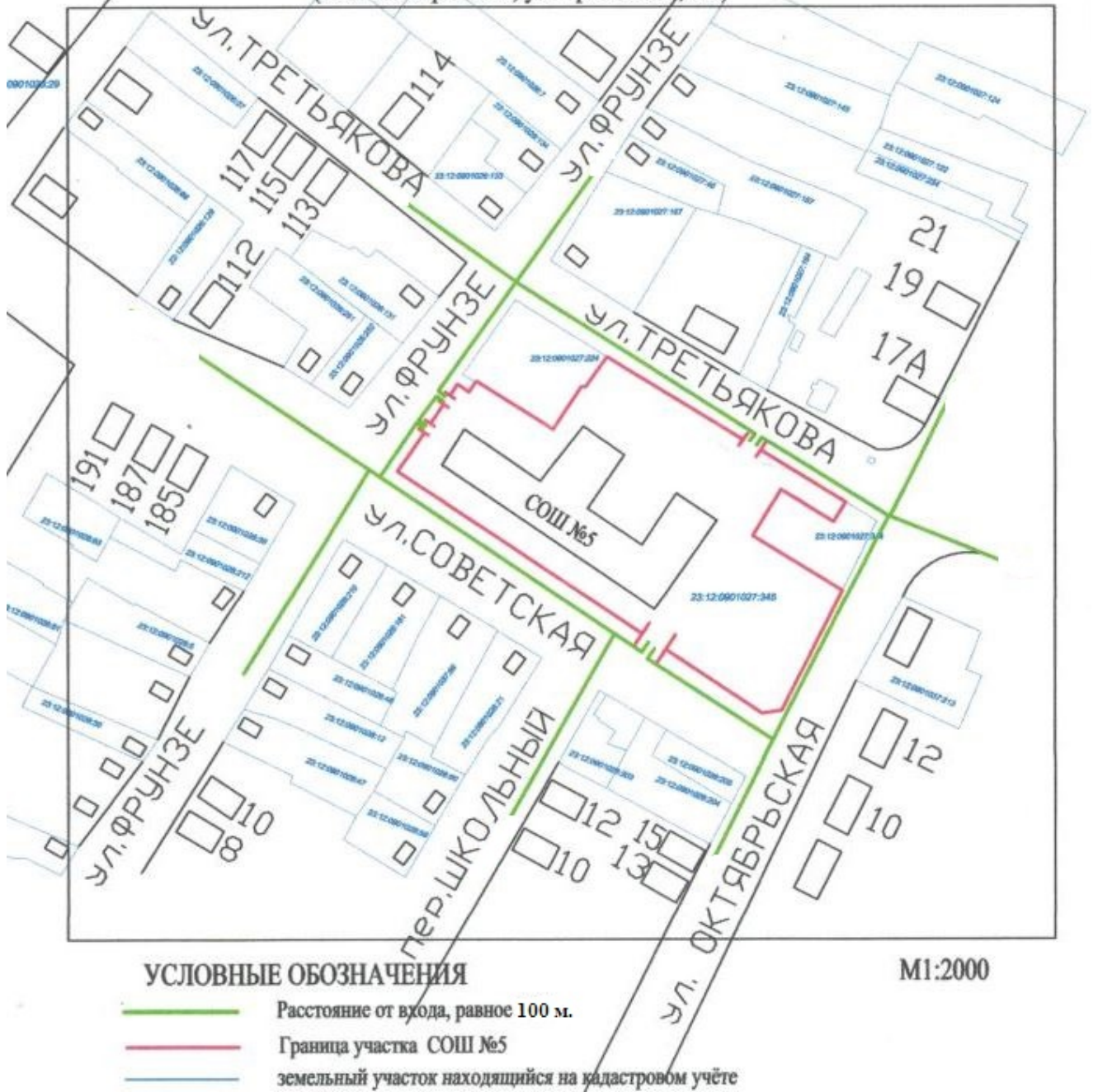
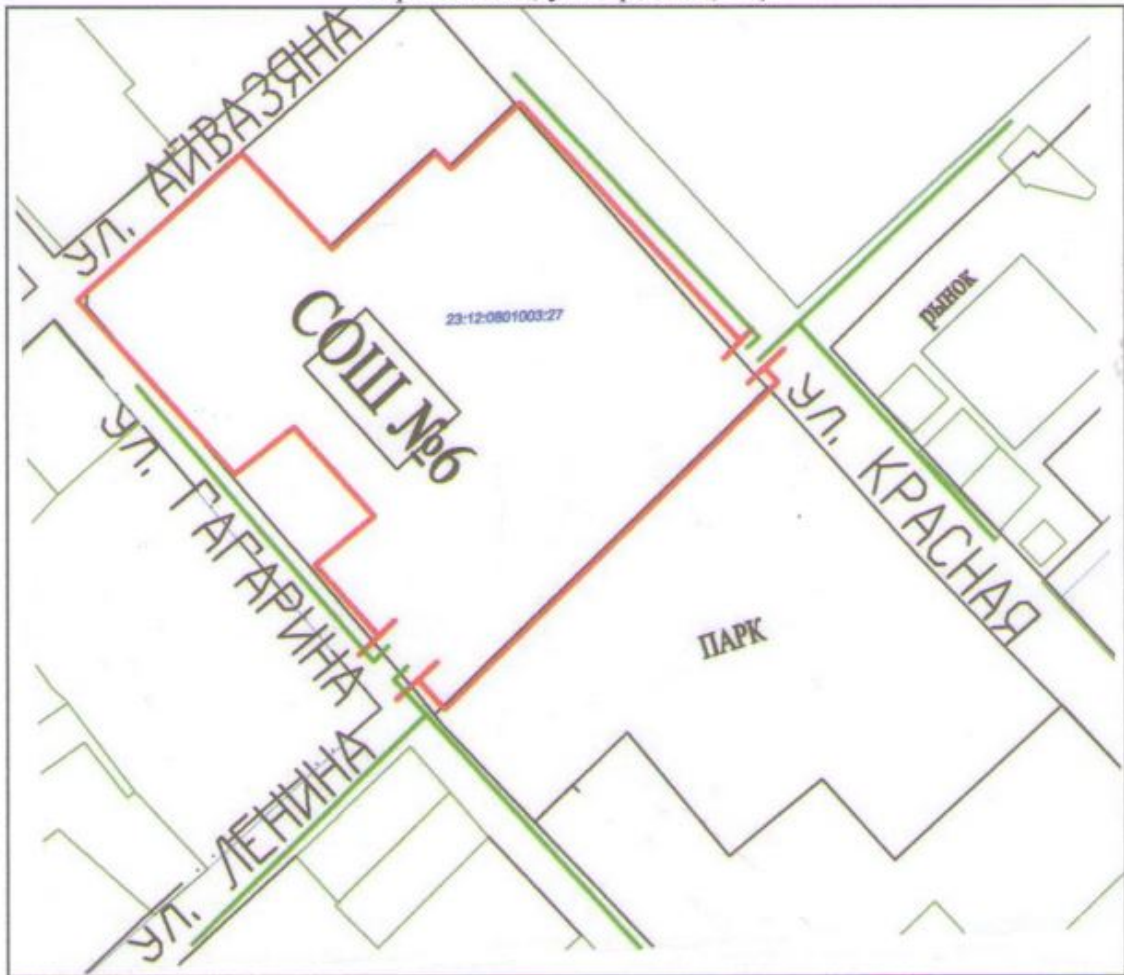


Схема границ прилегающих территорий к (Муниципальное образовательное учреждение средняя общеобразовательная школа № 6) на территории которой не допускается розничная продажа алкогольной продукции (ст. Сергиевская, ул. Красная, 11)



М1:2000

УСЛОВНЫЕ ОБОЗНАЧЕНИЯ:

- - - - - Расстояние от входа, равное 100 м
- - - - - Граница участка СОШ № 6
- - - - - земельный участок находящийся в кадастровом учете

Схема границ прилегающих территорий к (Муниципальное образовательное бюджетное учреждение средняя общеобразовательная школа №7)
на территории которой не допускается розничная продажа алкогольной продукции
(ст. Дядьковская, ул. Школьная, 22)



УСЛОВНЫЕ ОБОЗНАЧЕНИЯ

M1:2000

- Расстояние от входа, равное 100м.
- Граница участка СОШ
- земельный участок находящийся на кадастровом учёте

Схема границ прилегающих территорий к (Муниципальное образовательное бюджетное учреждение средняя общеобразовательная школа №7)
 на территории которой не допускается розничная продажа алкогольной продукции
 (ст. Дядьковская, ул. Ленина, 22)

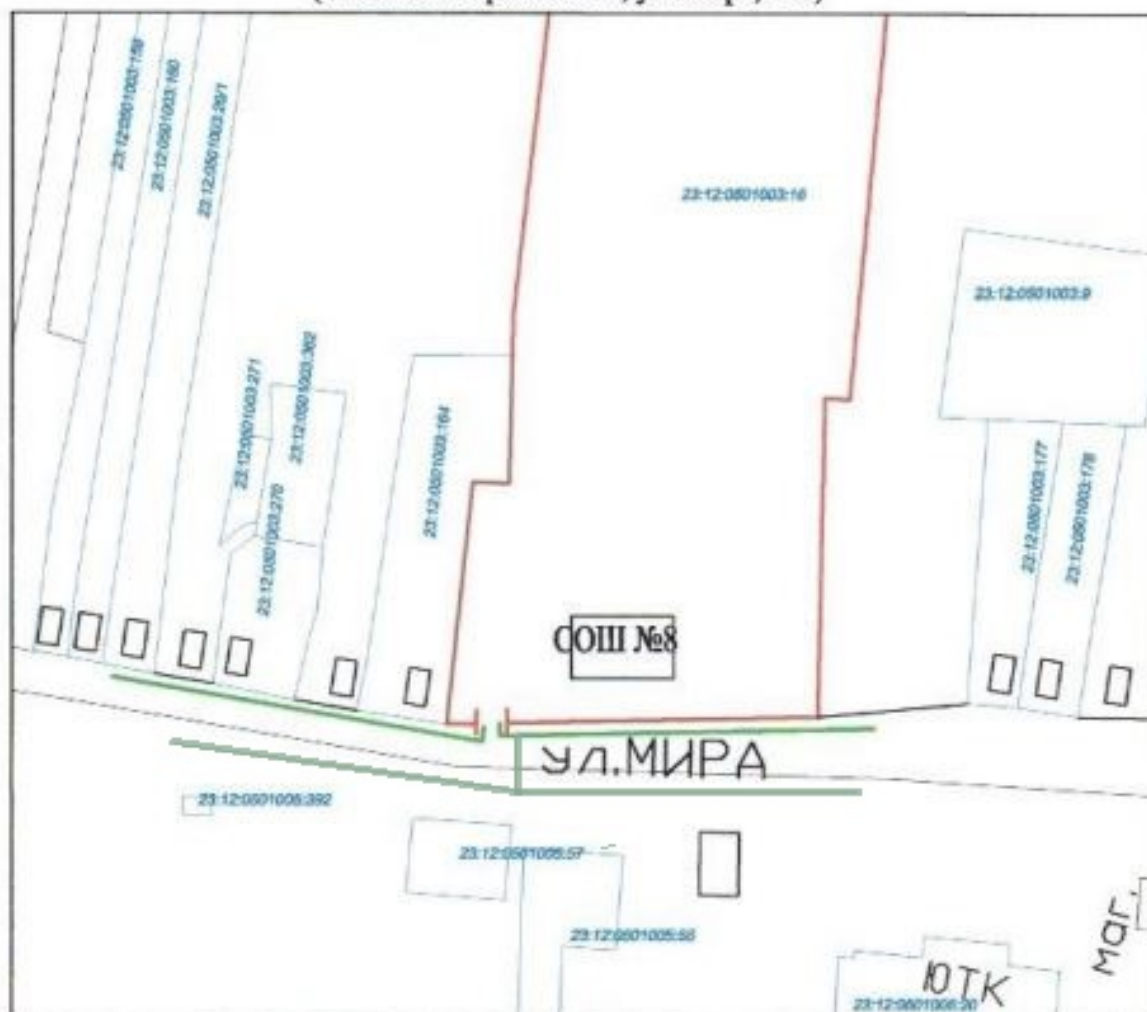


УСЛОВНЫЕ ОБОЗНАЧЕНИЯ

- Расстояние от входа, равное 100м.
- Граница участка СОШ
- земельный участок находящийся на кадастровом учёте

M1:2000

Схема границ прилегающих территорий к (Муниципальное образовательное учреждение средняя общеобразовательная школа №8)
на территории которой не допускается розничная продажа алкогольной продукции
(х. Бабче-Кореновский, ул. Мира, 109)

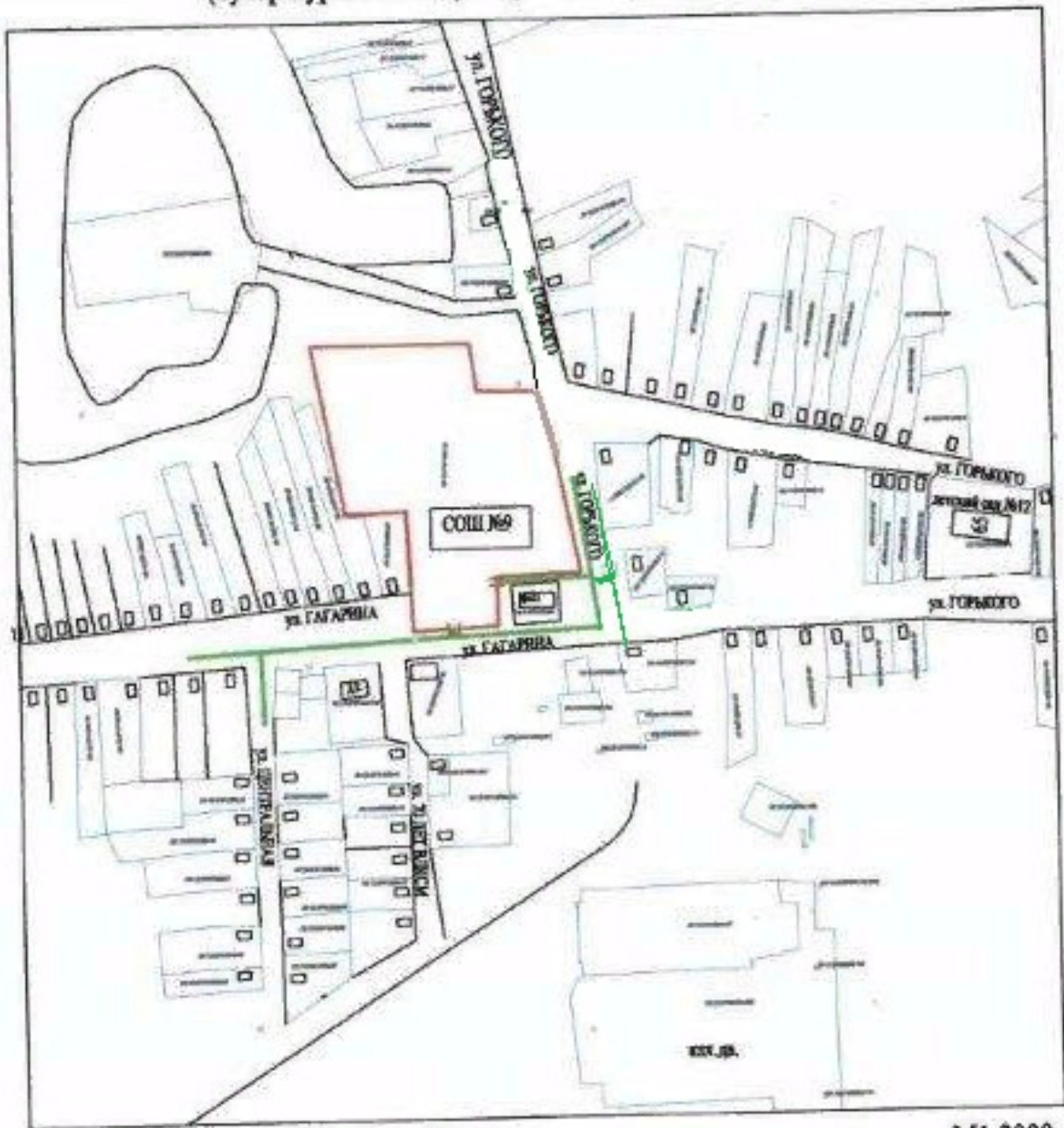


УСЛОВНЫЕ ОБОЗНАЧЕНИЯ

М1:2000

- Расстояние от входа, равное 100м.
- Граница участка СОШ
- земельный участок находящийся на кадастровом учёте

Схема границ прилегающих территорий к средне образовательной школе №9
 на территории которой не допускается розничная продажа алкогольной продукции
 (хутор Бураковский, угол улиц Гагарина и Горького)

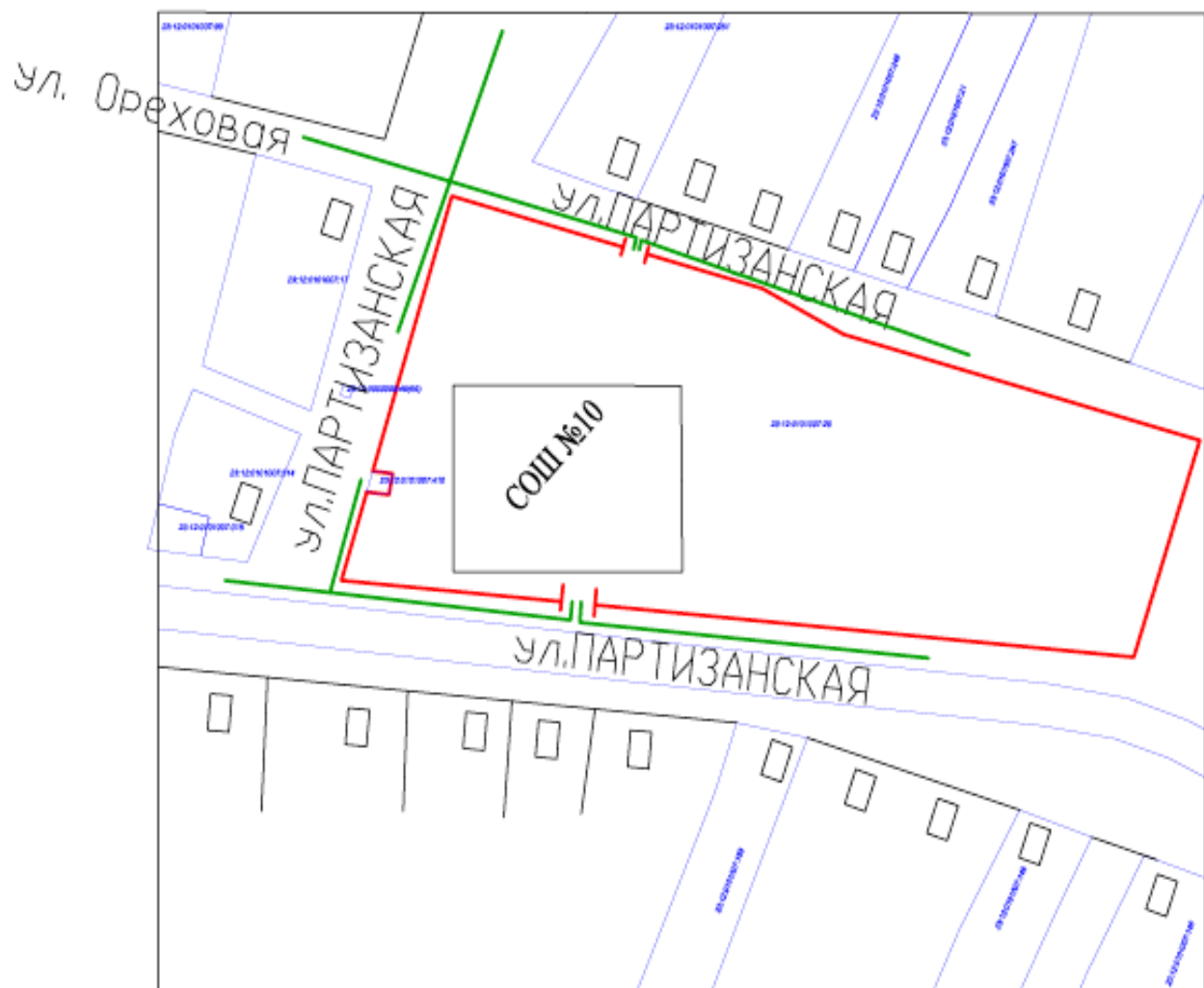


УСЛОВНЫЕ ОБОЗНАЧЕНИЯ

- Расстояние от входа, равное 100м.
- Граница участка СОШ №4
- земельный участок находящийся на кадастровом учёте

М1:2000

Схема границ прилегающих территорий к (Муниципальное образовательное учреждение средняя общеобразовательная школа №10)
на территории которой не допускается розничная продажа алкогольной продукции
(п. Анапский, ул. Партизанская,50а)

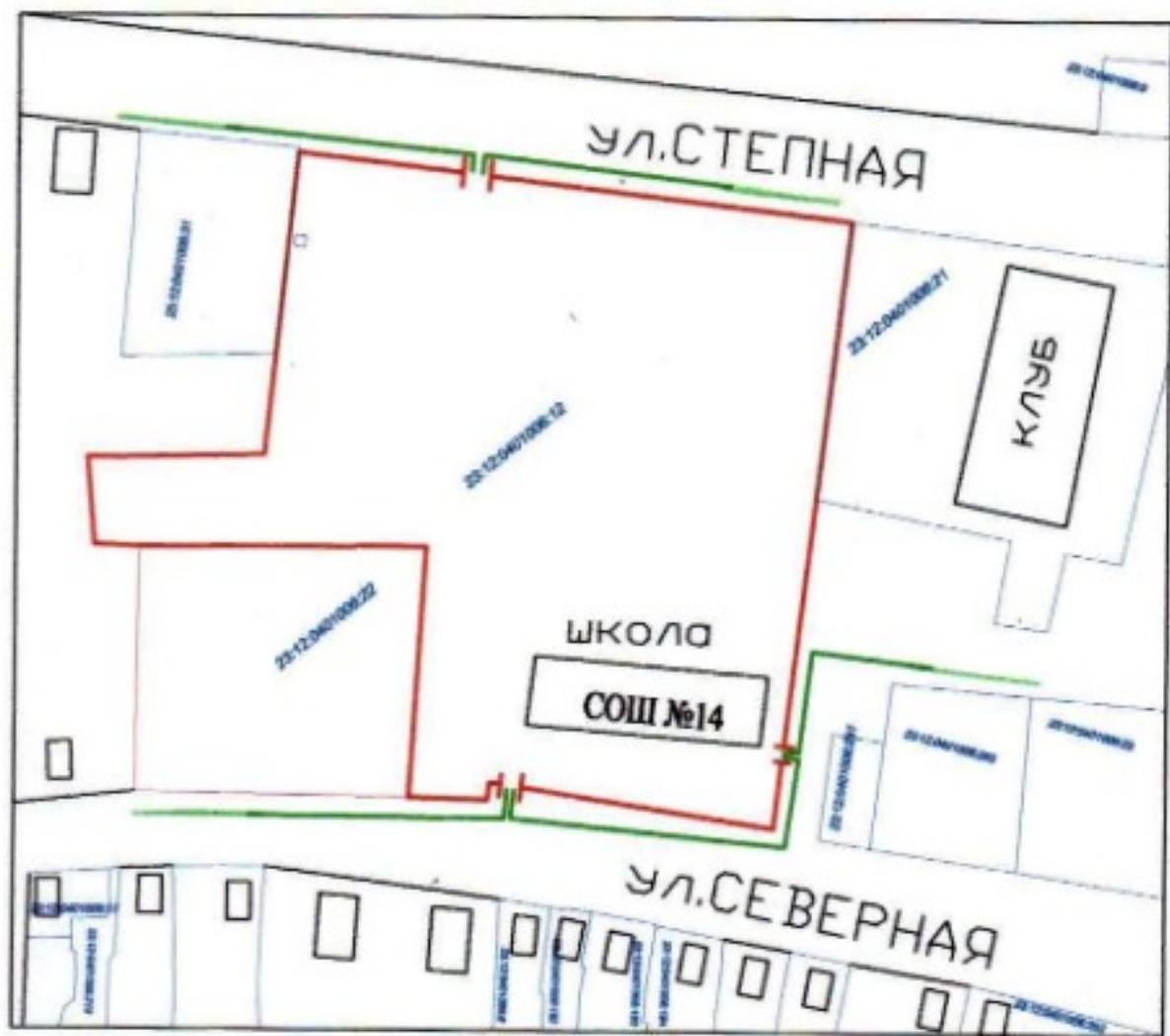


УСЛОВНЫЕ ОБОЗНАЧЕНИЯ

М1:2000

- Расстояние от входа, равное 100м.
- Граница участка детский сад
- земельный участок находящийся на кадастровом учёте

Схема границ прилегающих территорий к (Муниципальное образовательное учреждение средняя общеобразовательная школа №14) на территории которой не допускается розничная продажа алкогольной продукции (ст. Журавская, ул. Северная, 68)

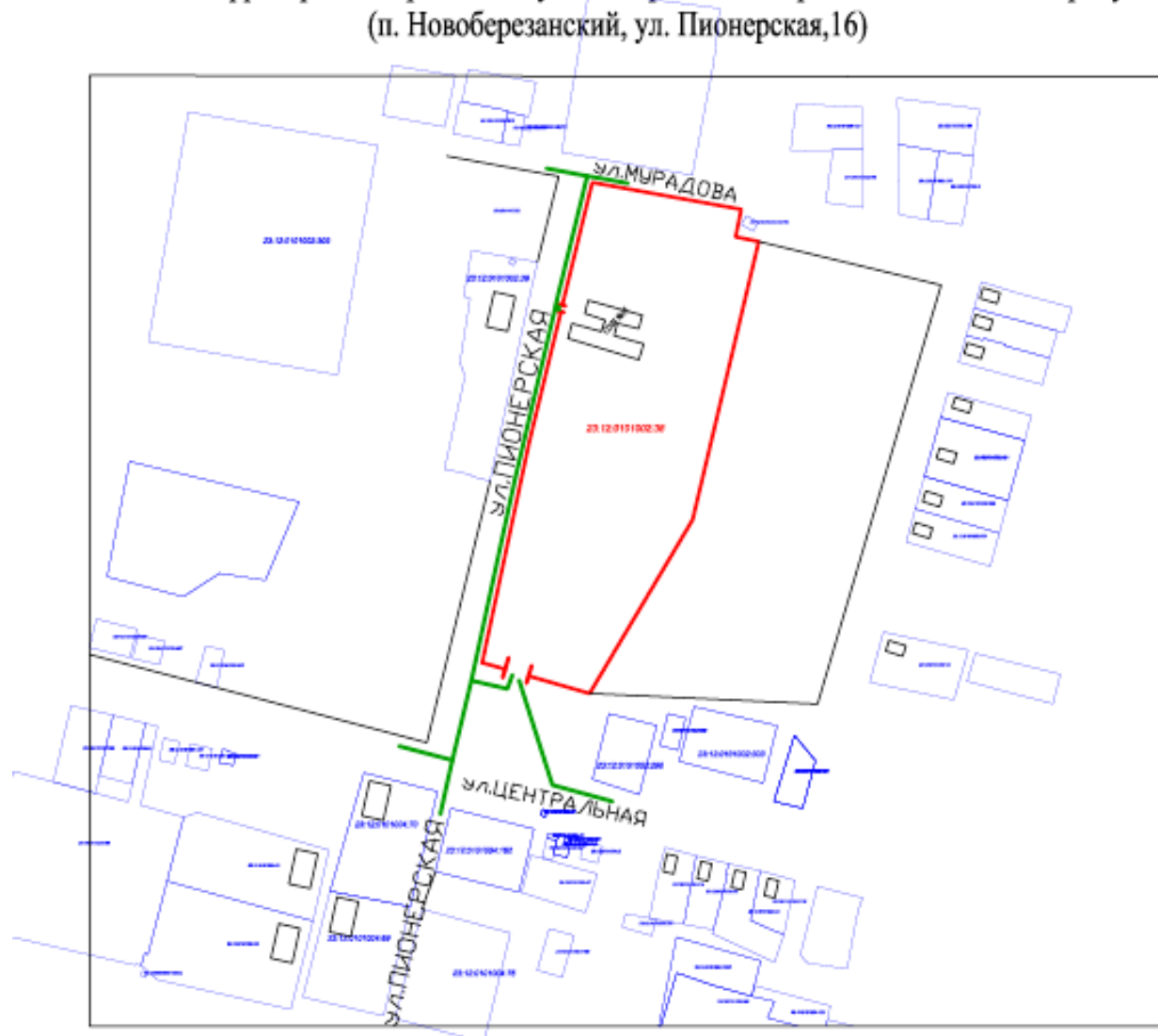


УСЛОВНЫЕ ОБОЗНАЧЕНИЯ

- Расстояние от входа, равное 50м.
- Граница участка СОШ №14
- земельный участок находящийся на кадастровом учёте

M1:2000

Схема границ прилегающих территорий к (Муниципальное образовательное учреждение средняя общеобразовательная школа №15) на территории которой не допускается розничная продажа алкогольной продукции (п. Новоберезанский, ул. Пионерская,16)

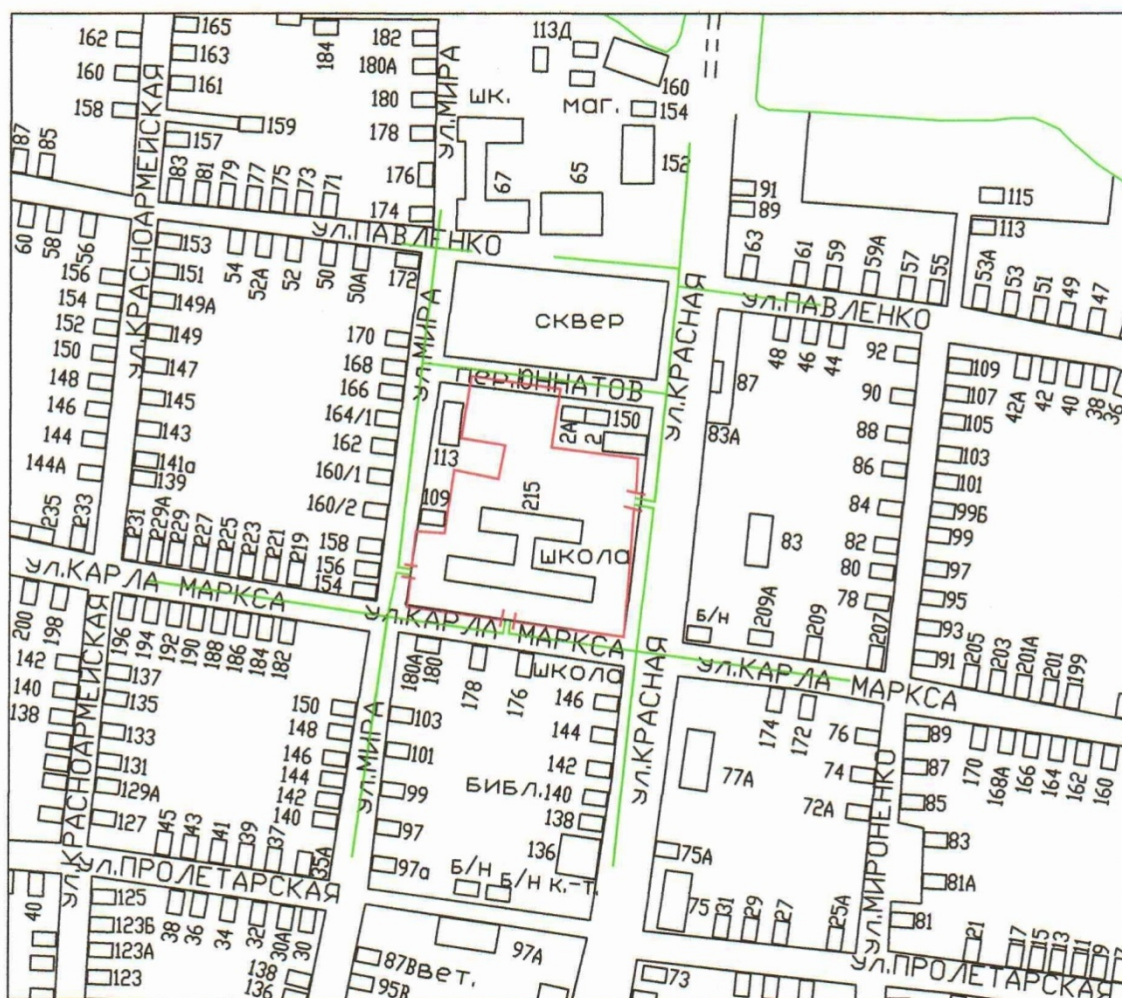


УСЛОВНЫЕ ОБОЗНАЧЕНИЯ

- Расстояние от входа, равное 100м.
- Граница участка детский сад
- земельный участок находящийся на кадастровом учёте

М1:2500

Схема границ прилегающих территорий к (Муниципальное общеобразовательное автономное учреждение средняя общеобразовательная школа №17 им. К.Навальневой МО Кореновский район) на территории которой не допускается розничная продажа алкогольной продукции (г. Кореновск, ул. К.Маркса, 215)



УСЛОВНЫЕ ОБОЗНАЧЕНИЯ

- Расстояние от входа, равное 100 м.
- Граница участка школы



M1:4000

Схема границ прилегающих территорий к (Муниципальное общеобразовательное бюджетное учреждение основная общеобразовательная школа №18 МО Кореновский район)

на территории которой не допускается розничная продажа алкогольной продукции
(г. Кореновск, пер. Лиманский, 19)



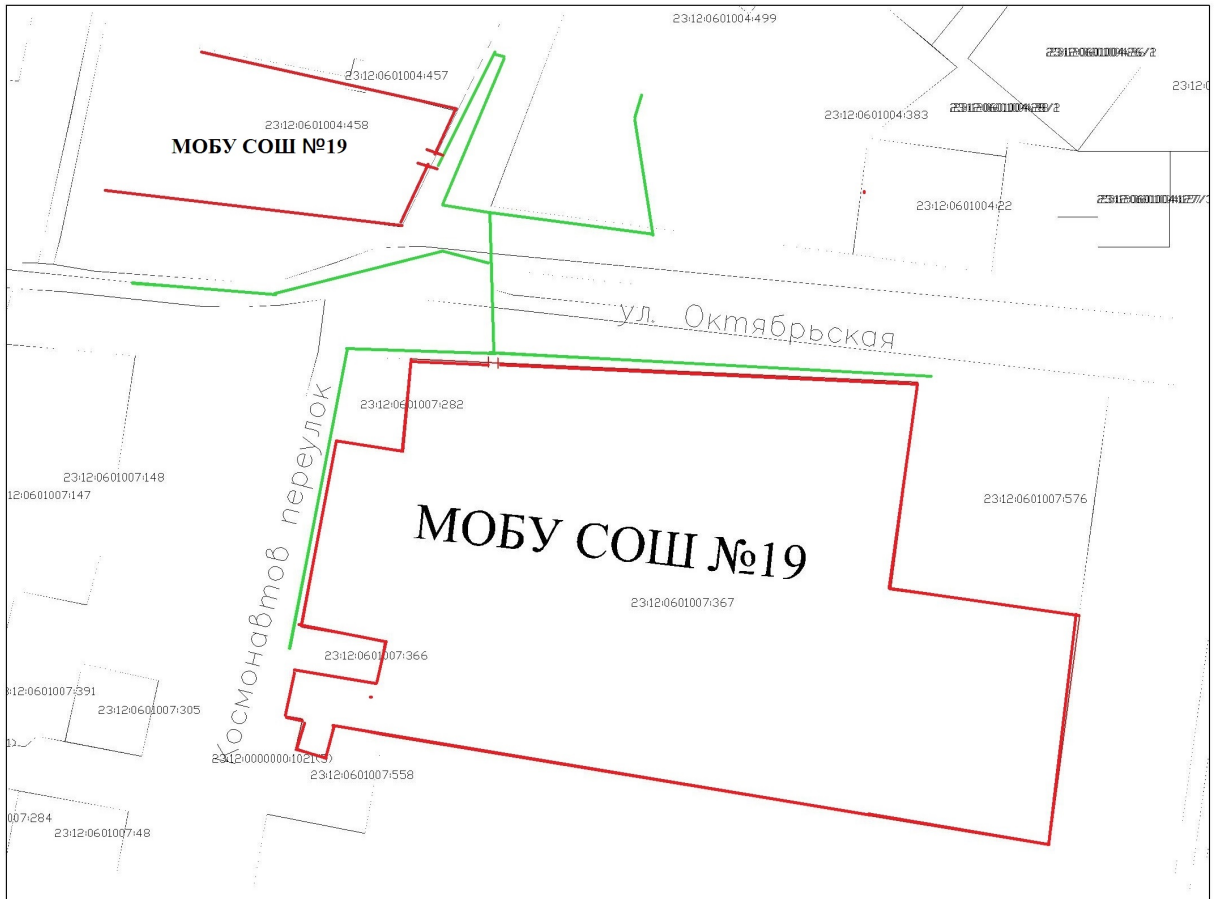
УСЛОВНЫЕ ОБОЗНАЧЕНИЯ

-  Расстояние от входа, равное 100 м.
-  Граница участка школы

M1:4000

Схема границ прилегающих территорий к(муниципальное общеобразовательное бюджетное учреждение средняя общеобразовательная школа №19 муниципального образования Кореновский район)

на территории которой не допускается розничная продажа алкогольной продукции (г. Кореновск, ул. Октябрьская, 1)

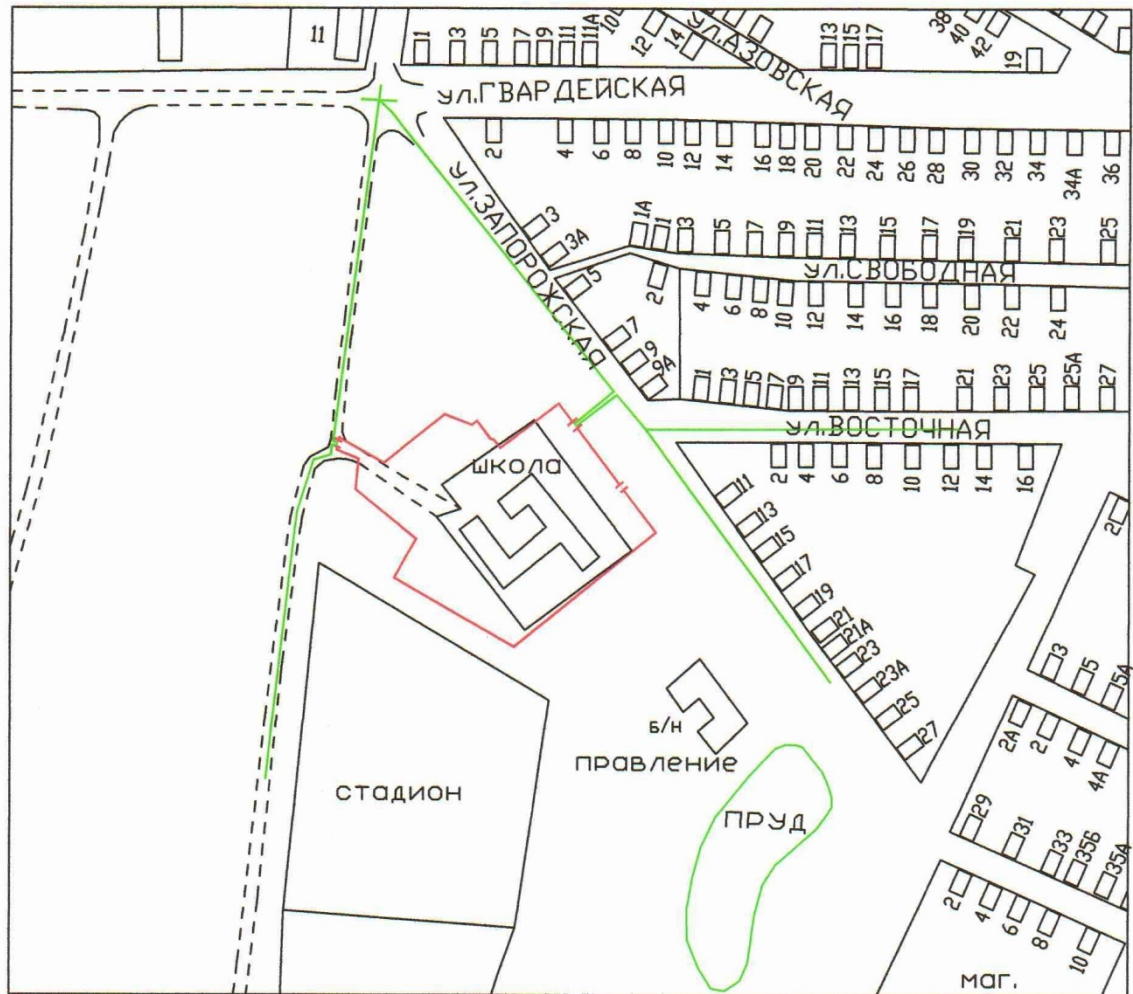


УСЛОВНЫЕ ОБОЗНАЧЕНИЯ



- Граница земельного участка
- Расстояние от входа, равное 100м

Схема границ прилегающих территорий к (Муниципальное общеобразовательное бюджетное учреждение средняя образовательная школа №20 МО Кореновский район)

на территории которой не допускается розничная продажа алкогольной продукции
(г. Кореновск, ул.Запорожская, 2"а")



УСЛОВНЫЕ ОБОЗНАЧЕНИЯ

-  Расстояние от входа, равное 100 м.
-  Граница участка школы

M1:4000

Схема границ прилегающих территорий к (Муниципальное образовательное бюджетное учреждение основная общеобразовательная школа №24)
на территории которой не допускается розничная продажа алкогольной продукции
(ст. Платнировская, ул. Ленина, 95)



УСЛОВНЫЕ ОБОЗНАЧЕНИЯ

M1:2000




-  Расстояние от входа, равное 100 м.
-  Граница участка СОШ №24
-  земельный участок находящийся на кадастровом учёте

Схема границ прилегающих территорий к (Муниципальное образовательное бюджетное учреждение средняя общеобразовательная школа №25)
на территории которой не допускается розничная продажа алкогольной продукции
(ст. Платнировская, ул. Пролетарская, 36)



УСЛОВНЫЕ ОБОЗНАЧЕНИЯ




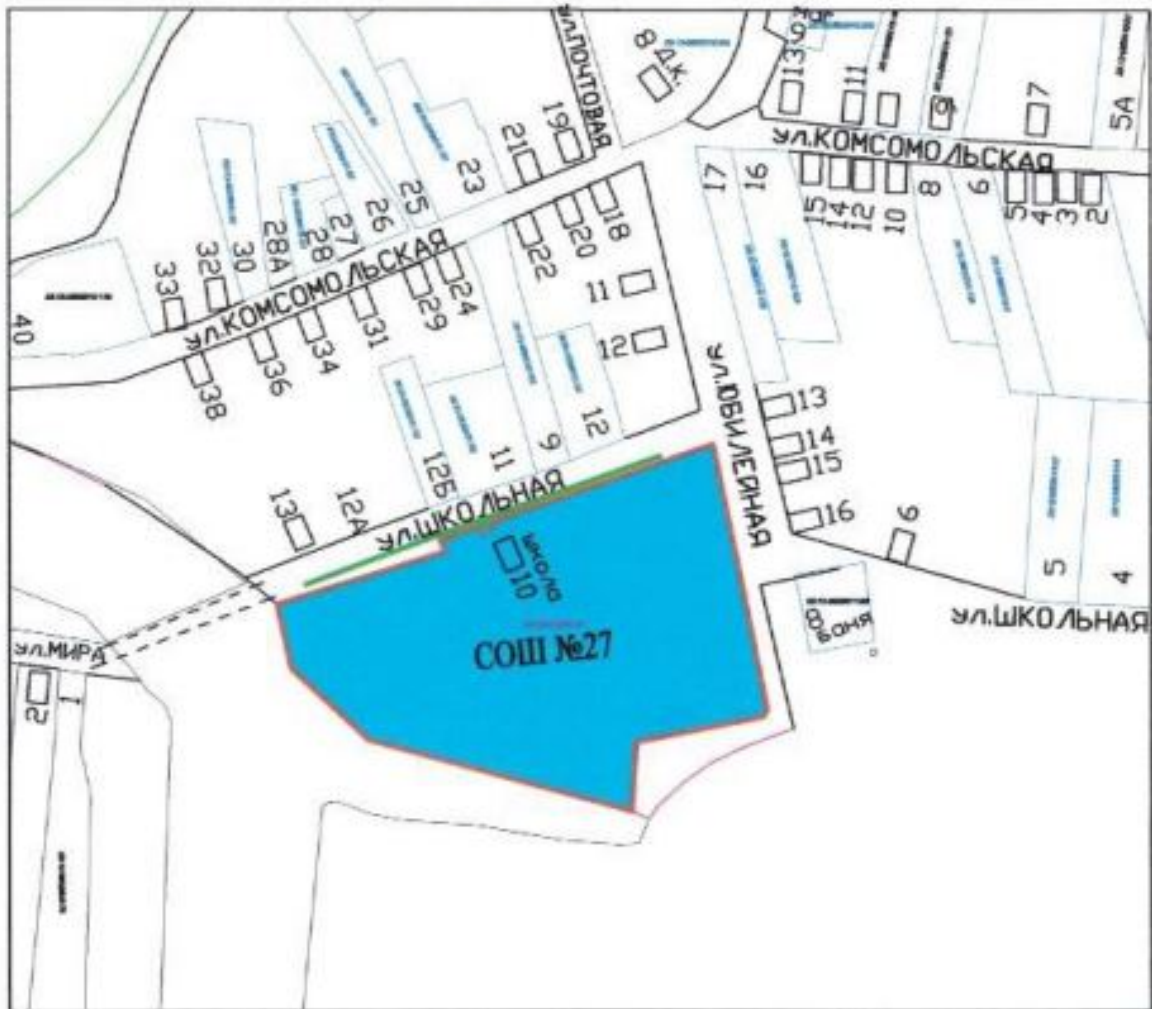
-  Расстояние от входа, равное 100 м.
-  Граница участка СОШ №25
-  земельный участок находящийся на кадастровом учёте

Схема границ прилегающих территорий к (Муниципальное образовательное учреждение средняя общеобразовательная школа №27) на территории которой не допускается розничная продажа алкогольной продукции (х. Пролетарский, ул. Школьная, 10)

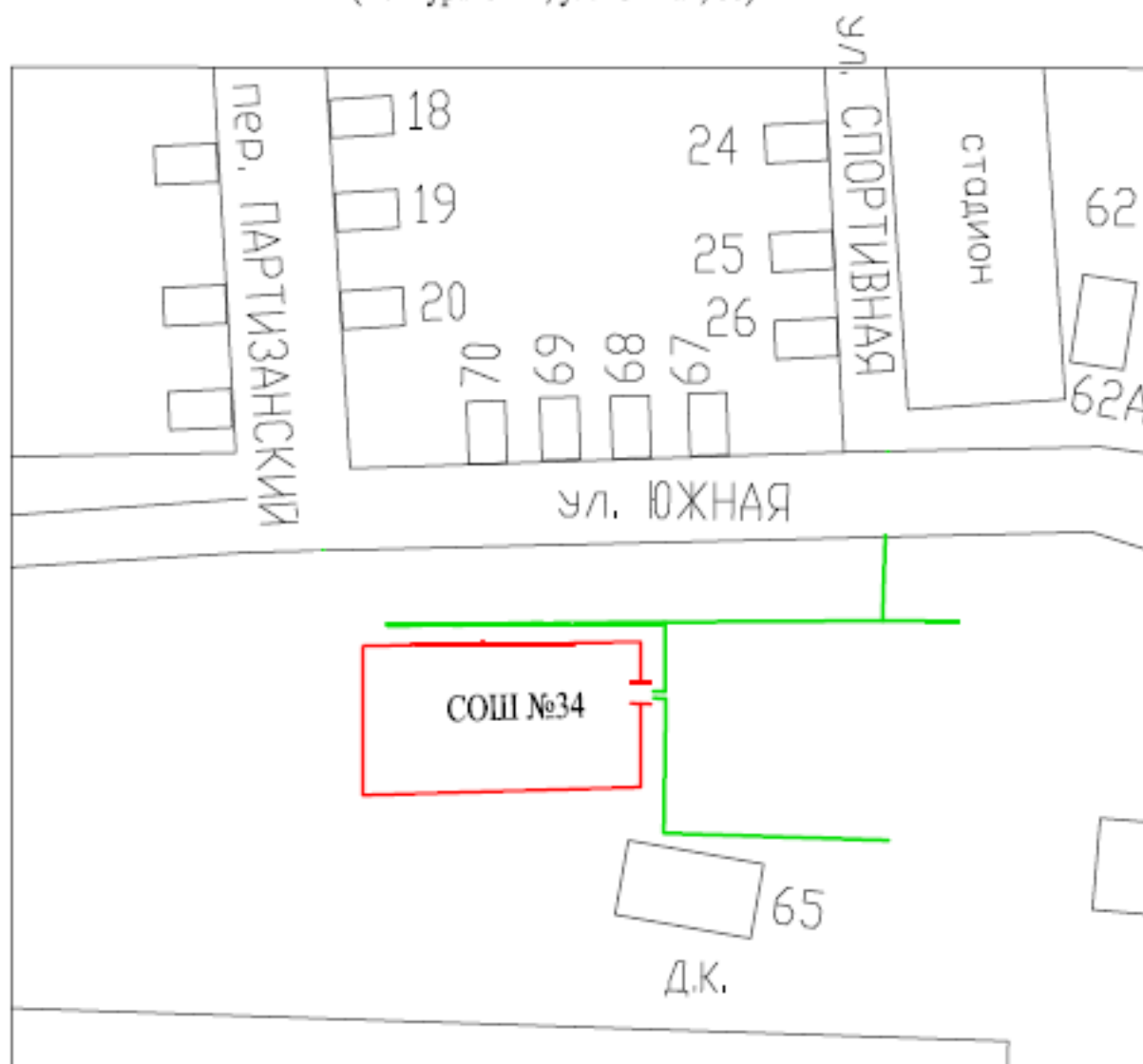


УСЛОВНЫЕ ОБОЗНАЧЕНИЯ



- Расстояние от входа, равное 100м.
- Граница участка СОШ
- земельный участок находящийся на кадастровом учёте

M1:5000

Схема границ прилегающих территорий к (Муниципальное образовательное учреждение средняя общеобразовательная школа №34)
(х. Журавский, ул. Южная, 66)

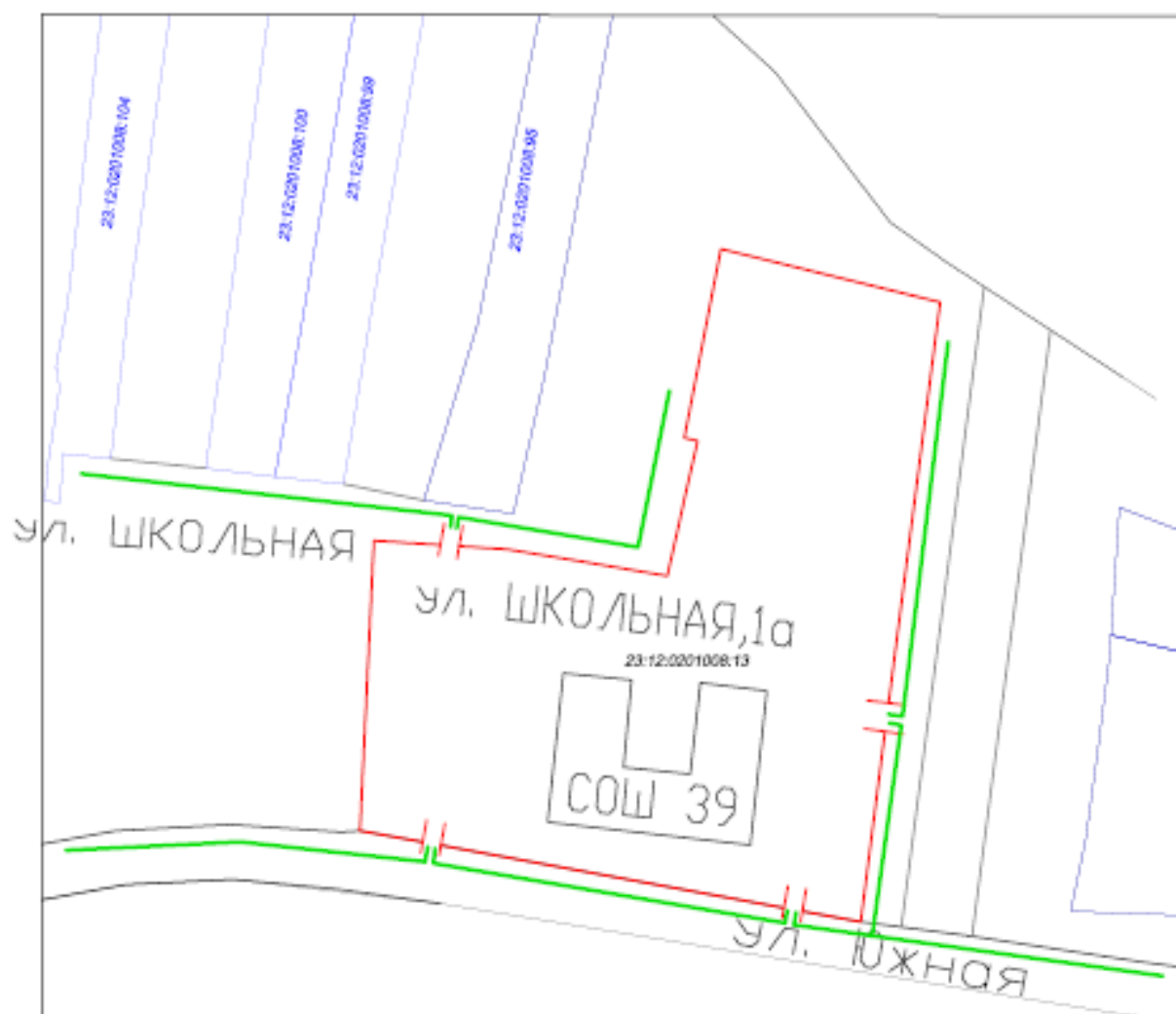


УСЛОВНЫЕ ОБОЗНАЧЕНИЯ




-  Расстояние от входа, равное 100м.
-  Граница участка СОШ

М1:2000

Схема границ прилегающих территорий к (Муниципальное образовательное учреждение средняя общеобразовательная школа №39)
(с. Братковское, ул. Школьная, 1а)

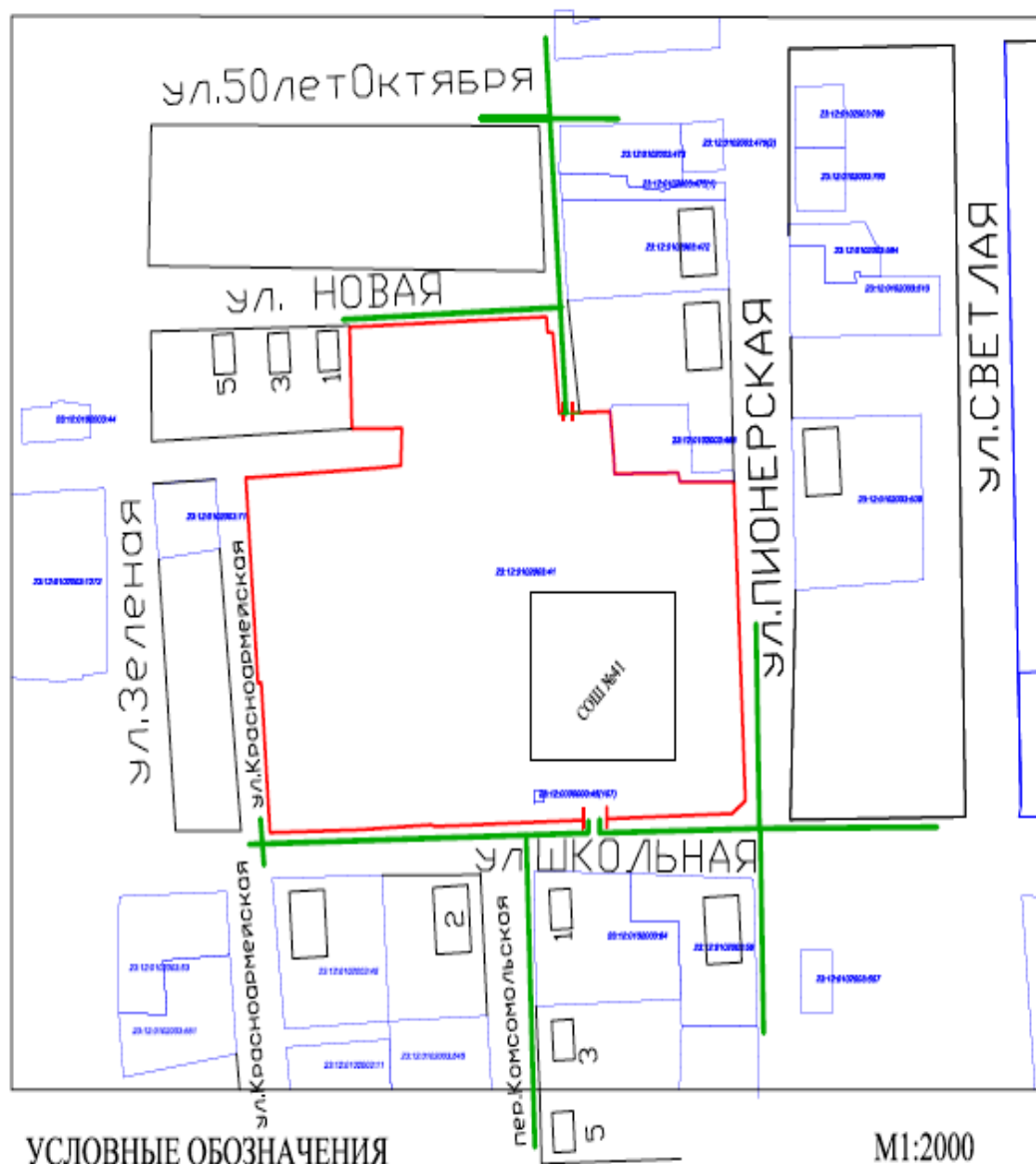


УСЛОВНЫЕ ОБОЗНАЧЕНИЯ

-  Расстояние от входа, равное 100м.
-  Граница участка СОШ
-  земельный участок находящийся на кадастровом учёте

М1:2000

Схема границ прилегающих территорий к (Муниципальное образовательное учреждение средняя общеобразовательная школа №41) на территории которой не допускается розничная продажа алкогольной продукции (п. Комсомольский, ул. Новая, 1а)



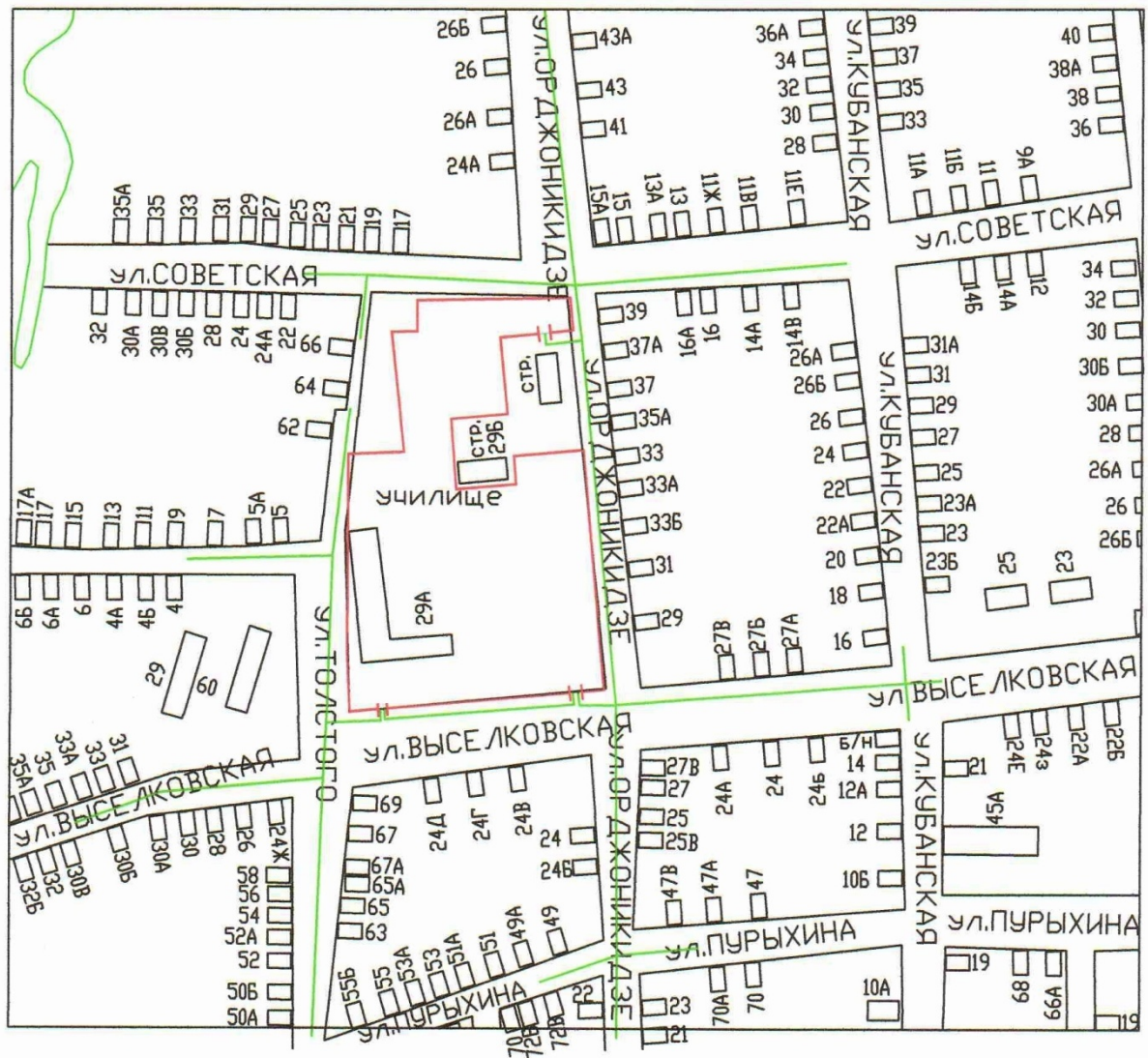
- Расстояние от входа, равное 100м.
- Граница участка детский сад
- земельный участок находящийся на кадастровом учёте

Схема границ прилегающих территорий к (Муниципальное детское образовательное бюджетное учреждение №44, детский сад "Колосок")
на территории которой не допускается розничная продажа алкогольной продукции
(ст. Платнировская, ул. Октябрьская, 22)



- Расстояние от входа, равное 100 м.
- Граница участка детский сад "Колосок"
- земельный участок находящийся на кадастровом учёте

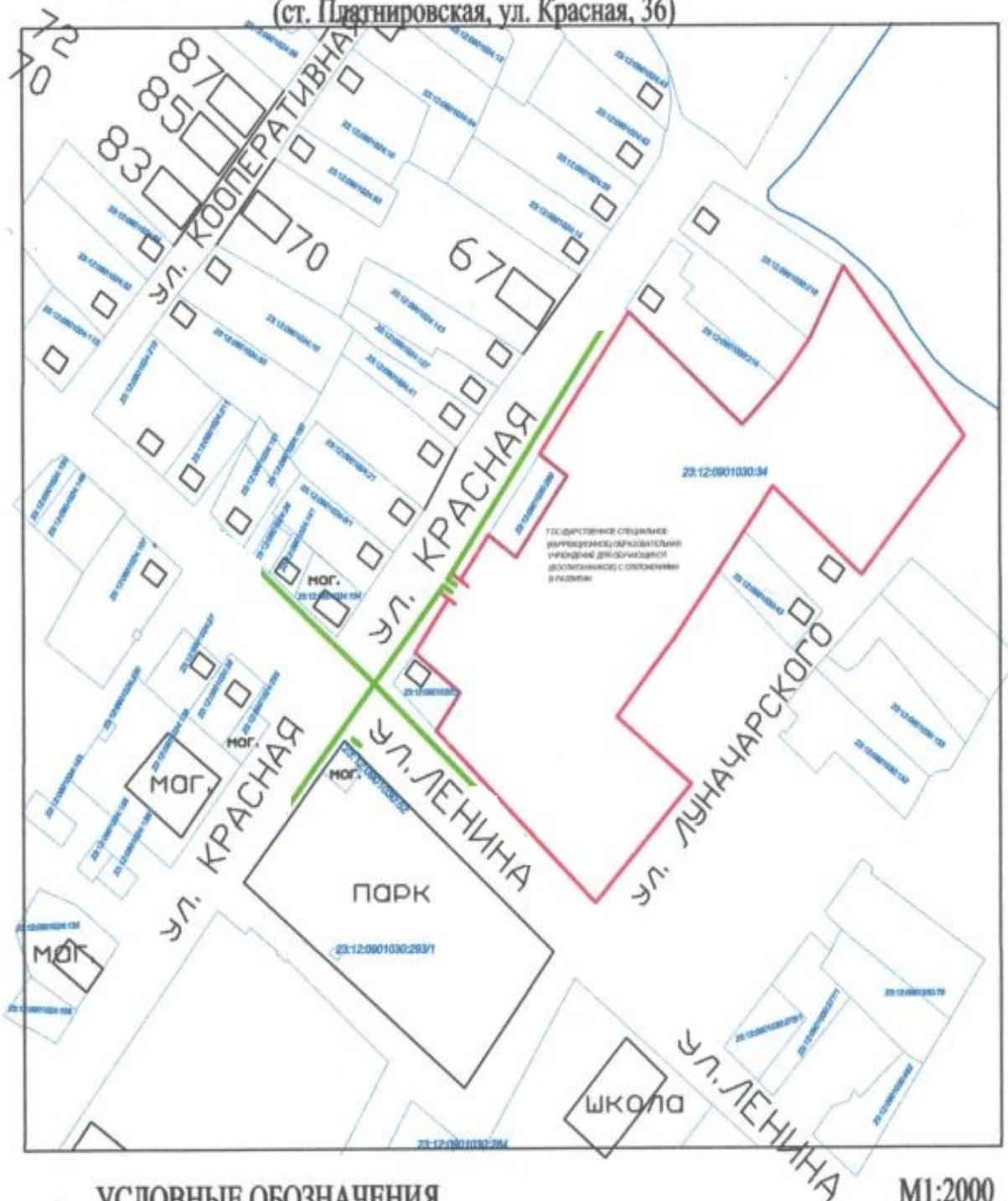
Схема границ прилегающих территорий к (Государственное бюджетное учреждение Краснодарского края "Кореновский Политехнический техникум")
 на территории которой не допускается розничная продажа алкогольной продукции
 (г. Кореновск, ул.Выселковская, 29)



- УСЛОВНЫЕ ОБОЗНАЧЕНИЯ**
- Расстояние от входа, равное 100 м.
 - Граница участка школы

M1:4000

Схема границ прилегающих территорий к (Государственное специальное (коррекционное) образовательное учреждение для обучающихся (воспитанников) с отклонением в развитии на территории которой не допускается розничная продажа алкогольной продукции (ст. Платнировская, ул. Красная, 36)



УСЛОВНЫЕ ОБОЗНАЧЕНИЯ

- Расстояние от входа, равное 100 м.
- Граница участка
- земельный участок находящийся на кадастровом учёте

M1:2000

Схема границ прилегающих территорий к (государственное бюджетное учреждение Краснодарского края "Кореновский автомеханический техникум") на территории которой не допускается розничная продажа алкогольной продукции

(ст. Платнировская. ул. Красная, 30)

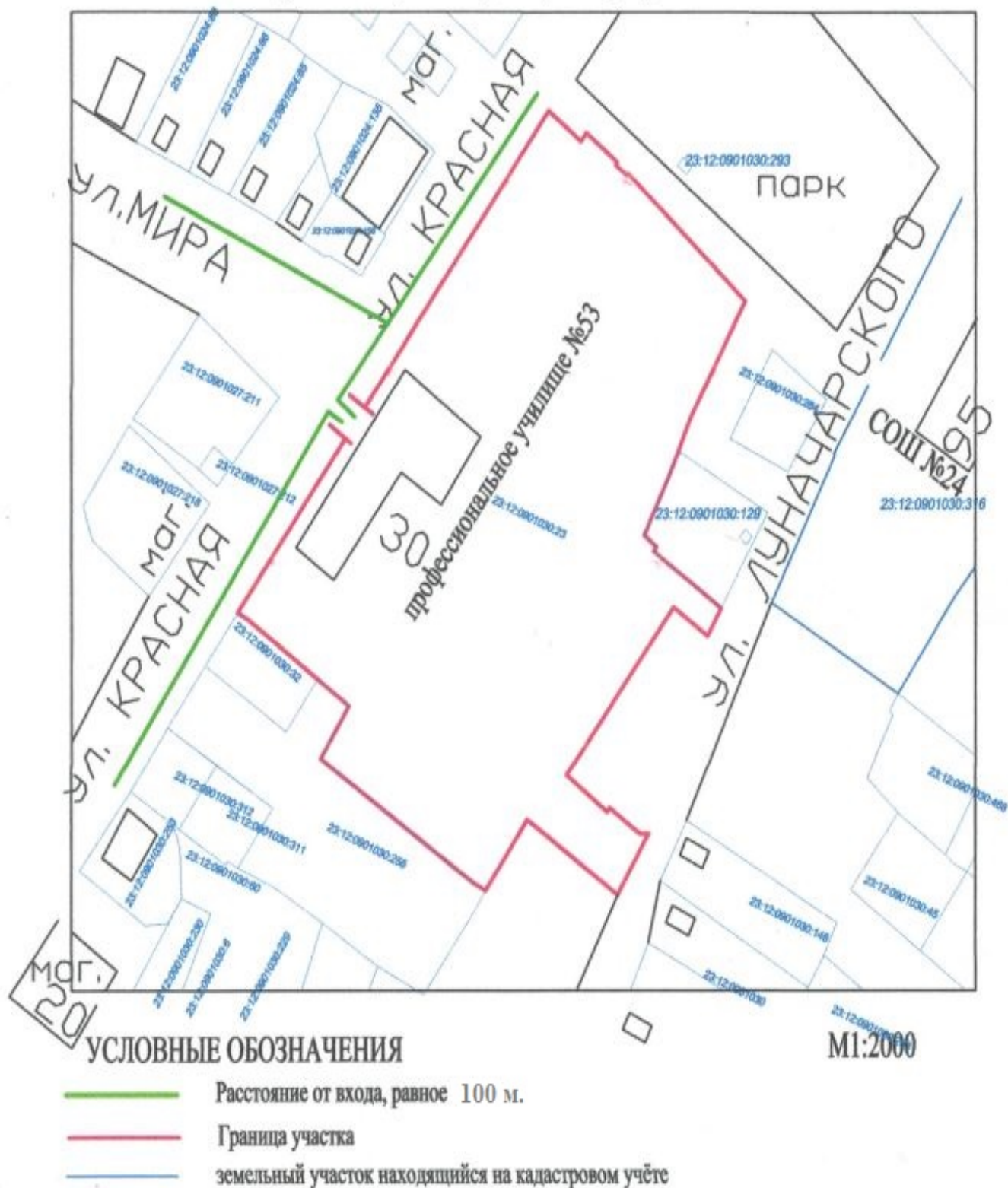
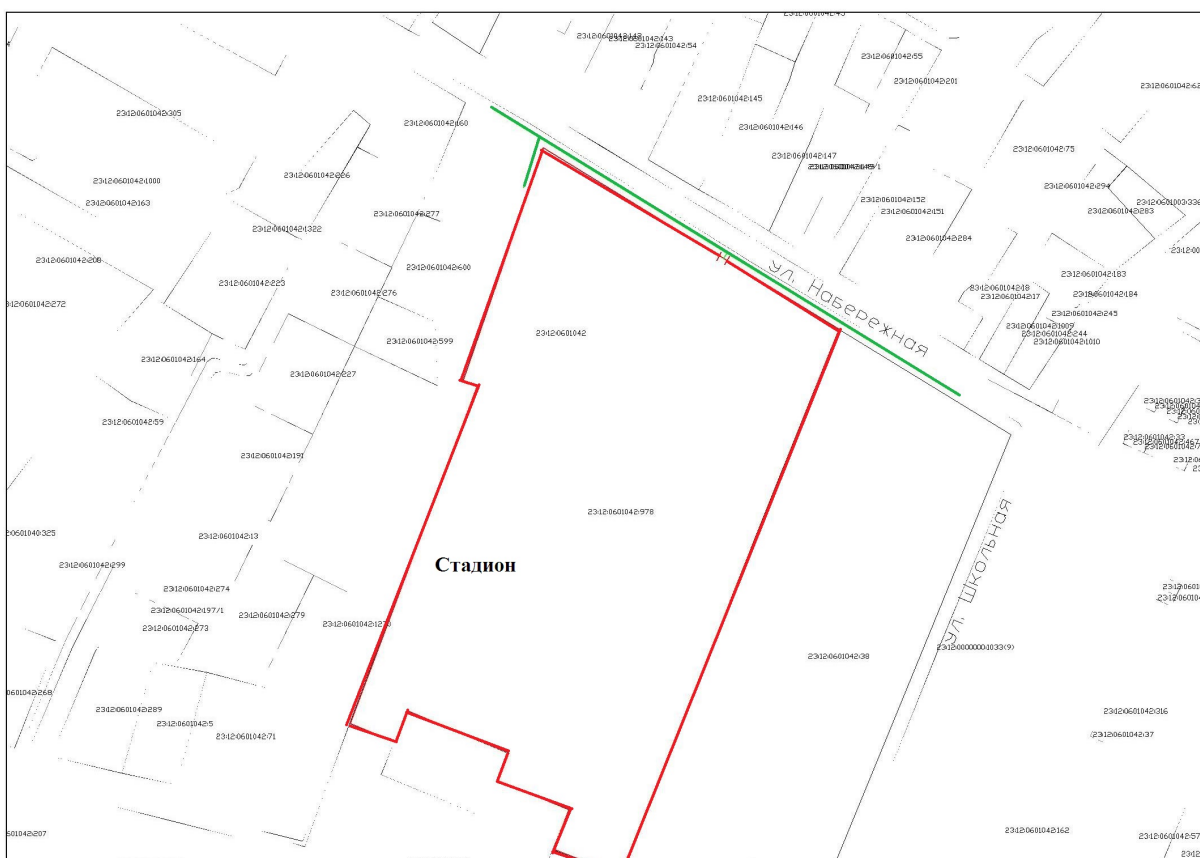
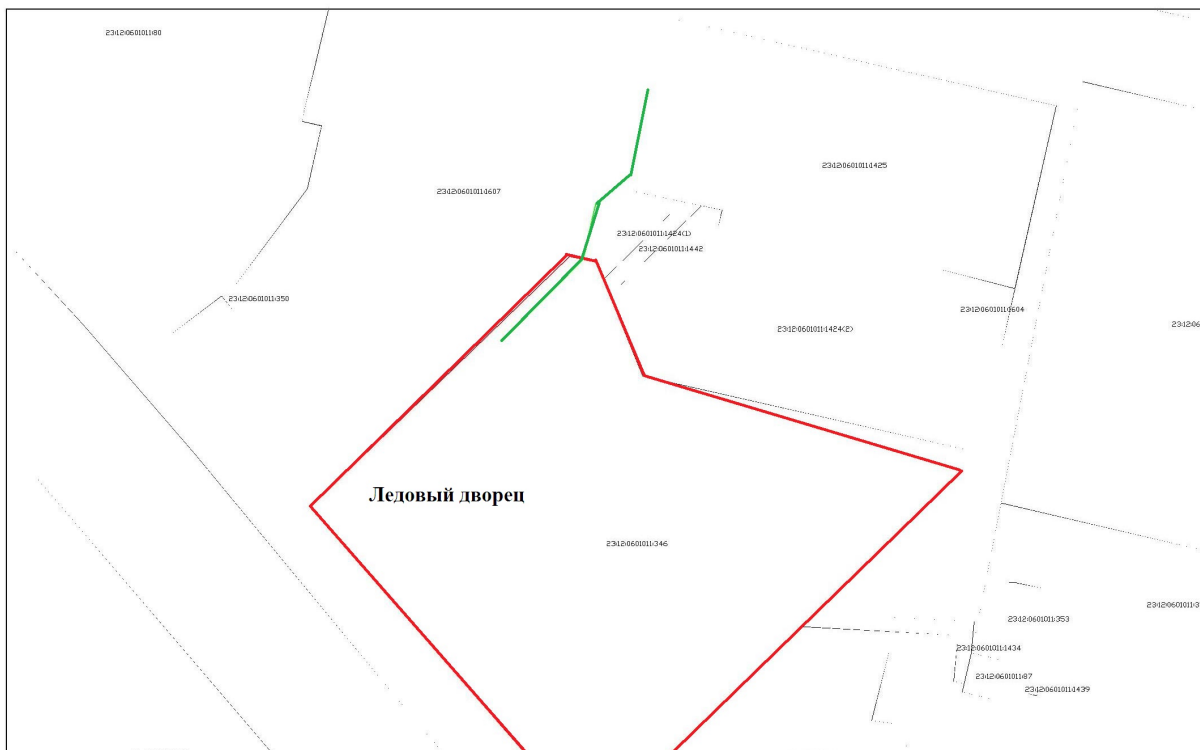


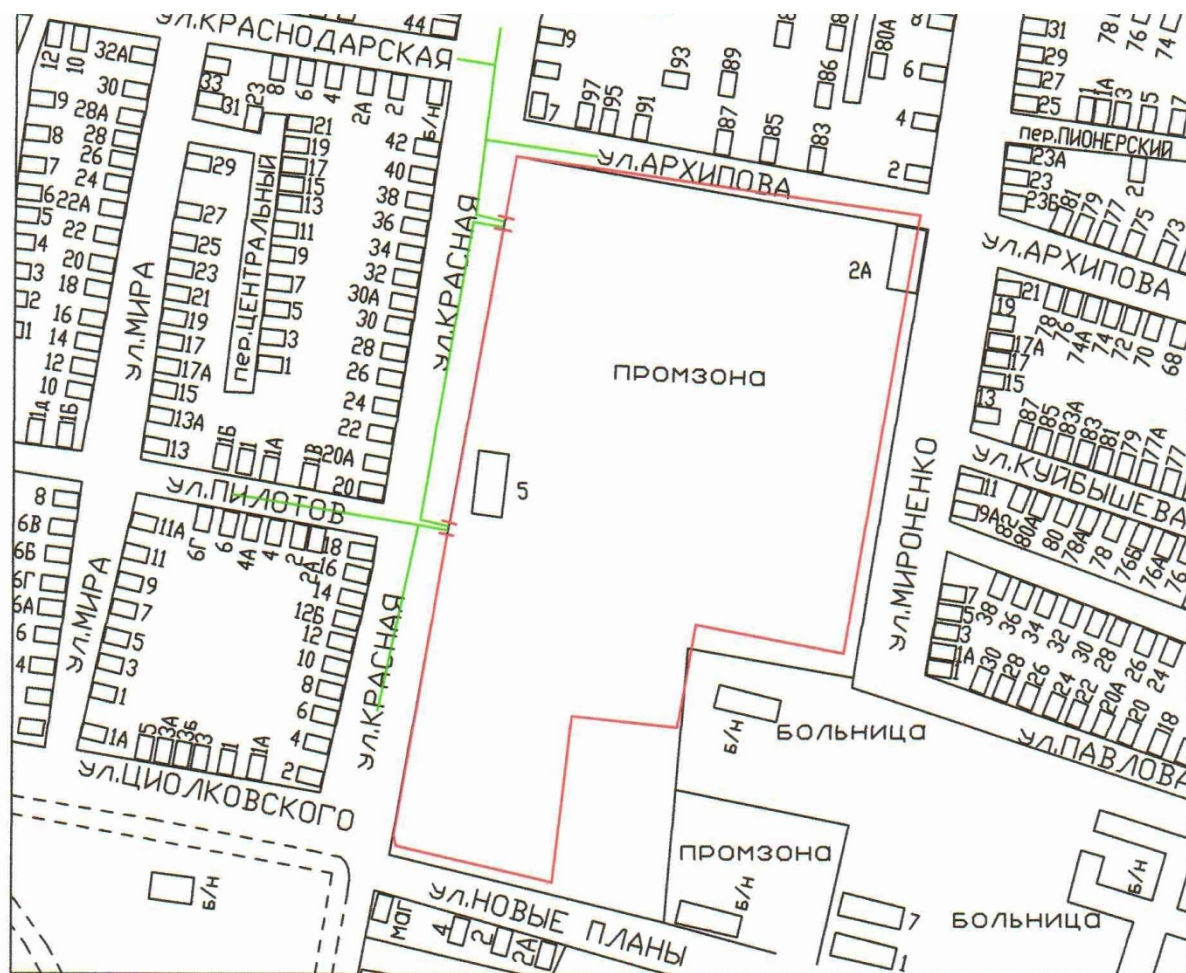
Схема границ прилегающих территорий к (муниципальное бюджетное учреждение спортивная школа «Аллигатор» муниципального образования Кореновский район)

на территории которой не допускается розничная продажа алкогольной продукции
(г. Кореновск, ул. Фрунзе, 180/С)



УСЛОВНЫЕ ОБОЗНАЧЕНИЯ

- Граница земельного участка
- Расстояние от входа, равное 100м

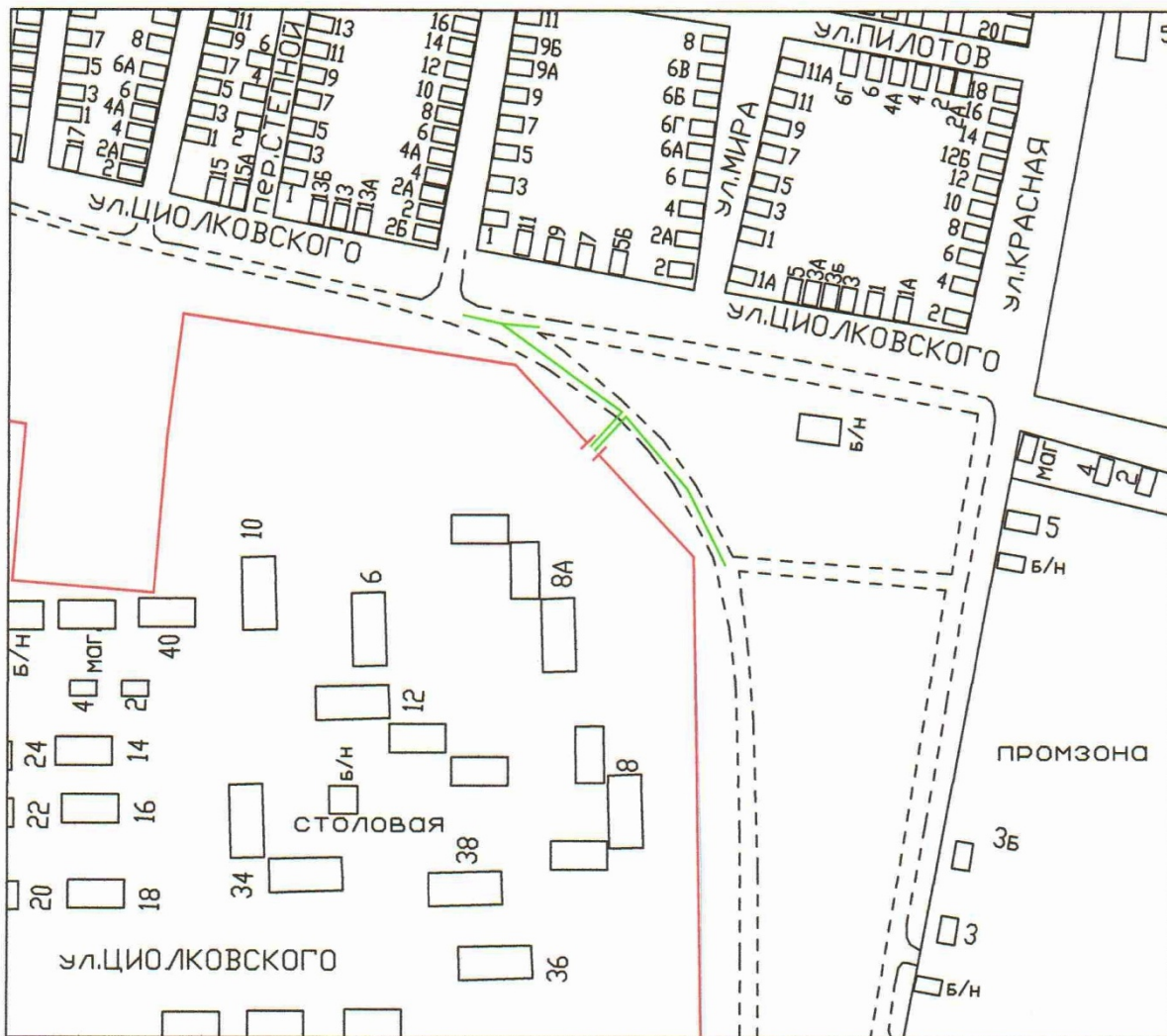


УСЛОВНЫЕ ОБОЗНАЧЕНИЯ

- Расстояние от входа, равное 50 м.
- Граница участка
- Граница участка детского сада

Схема границ прилегающих территорий к (в/ч 35666)

на территории которой не допускается розничная продажа алкогольной продукции
(г. Кореновск, ул. Циолковского)

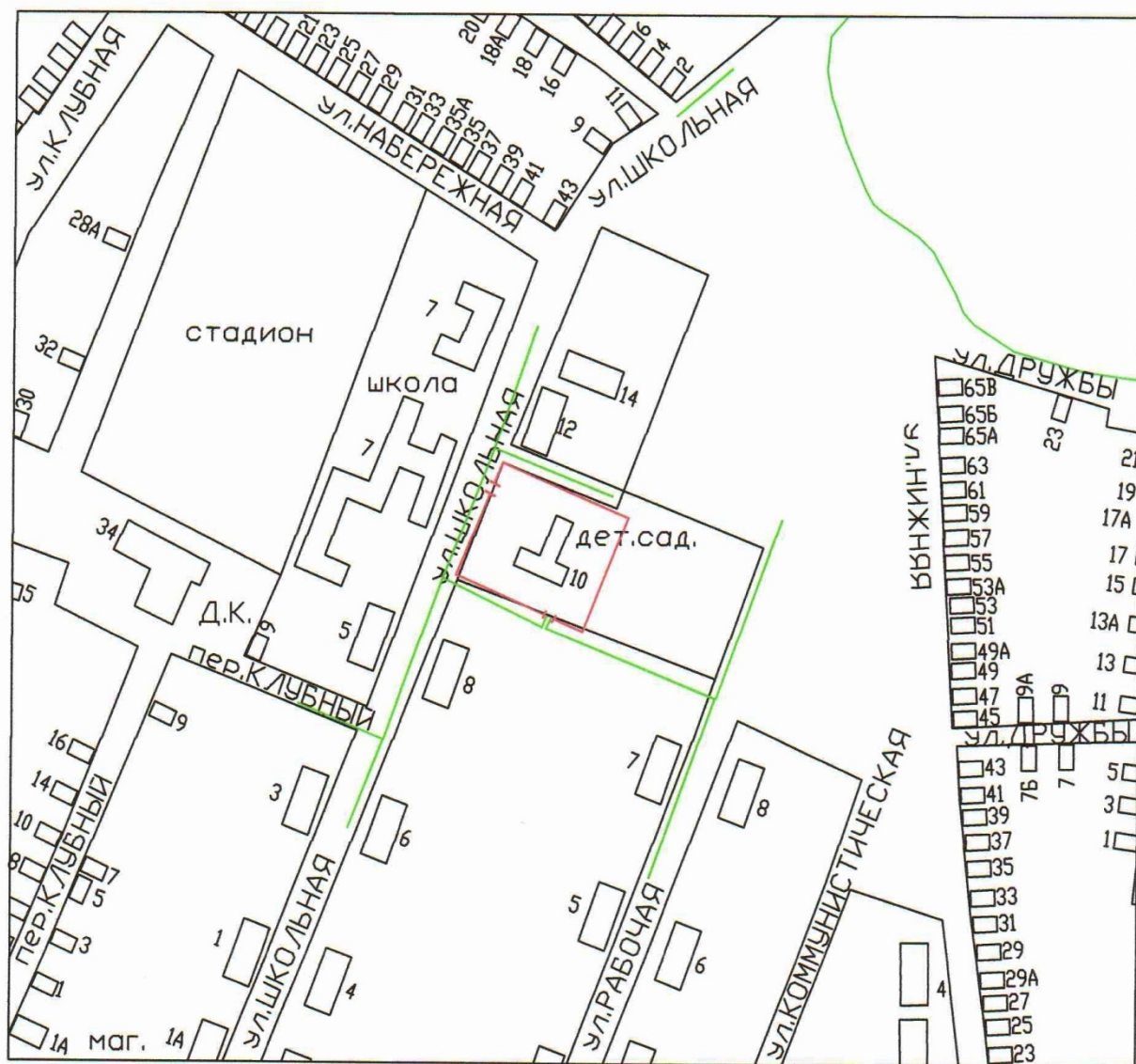


УСЛОВНЫЕ ОБОЗНАЧЕНИЯ



- Расстояние от входа, равное 50 м.
- Граница участка

Схема границ прилегающих территорий к (Муниципальное дошкольное образовательное бюджетное учреждение Детский сад комбинированного вида №6 МО Кореновский район)

на территории которой не допускается розничная продажа алкогольной продукции
(г. Кореновск, ул. Школьная, 10)



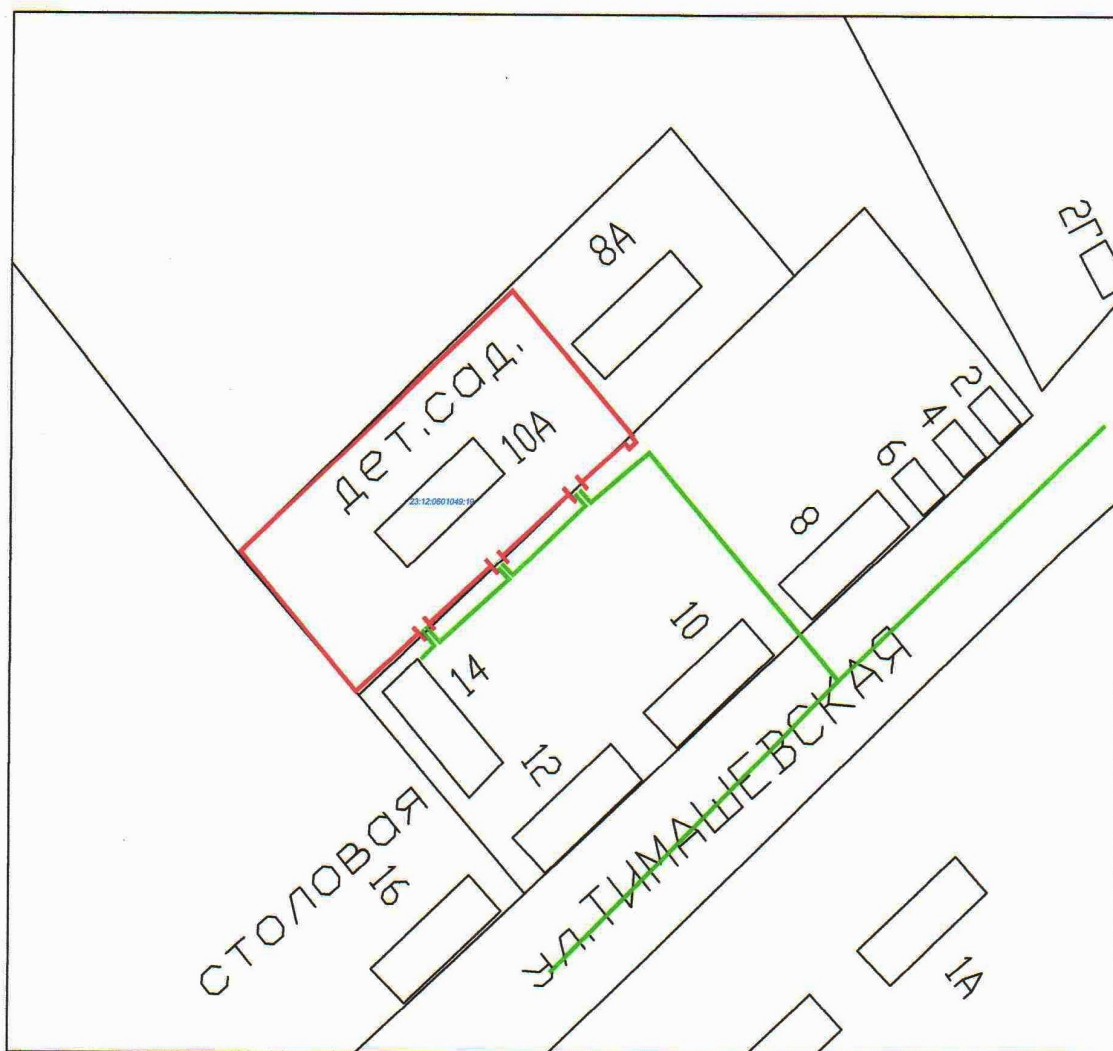
УСЛОВНЫЕ ОБОЗНАЧЕНИЯ

-  Расстояние от входа, равное 100 м.
-  Граница участка детского сада



M1:4000

Схема границ прилегающих территорий к (Муниципальное дошкольное образовательное бюджетное учреждение Детский сад комбинированного вида №8 МО Кореновский район)

на территории которой не допускается розничная продажа алкогольной продукции
(г. Кореновск, ул. Тимашевская, 10 "а")



УСЛОВНЫЕ ОБОЗНАЧЕНИЯ

-  Расстояние от входа, равное 100 м.
-  Граница участка детского сада

M1:2000

Схема границ прилегающих территорий к (Муниципальное дошкольное образовательное бюджетное учреждение Детский сад комбинированного вида №13 МО Кореновский район)

на территории которой не допускается розничная продажа алкогольной продукции
(г. Кореновск, ул. Киевская, 25)



УСЛОВНЫЕ ОБОЗНАЧЕНИЯ

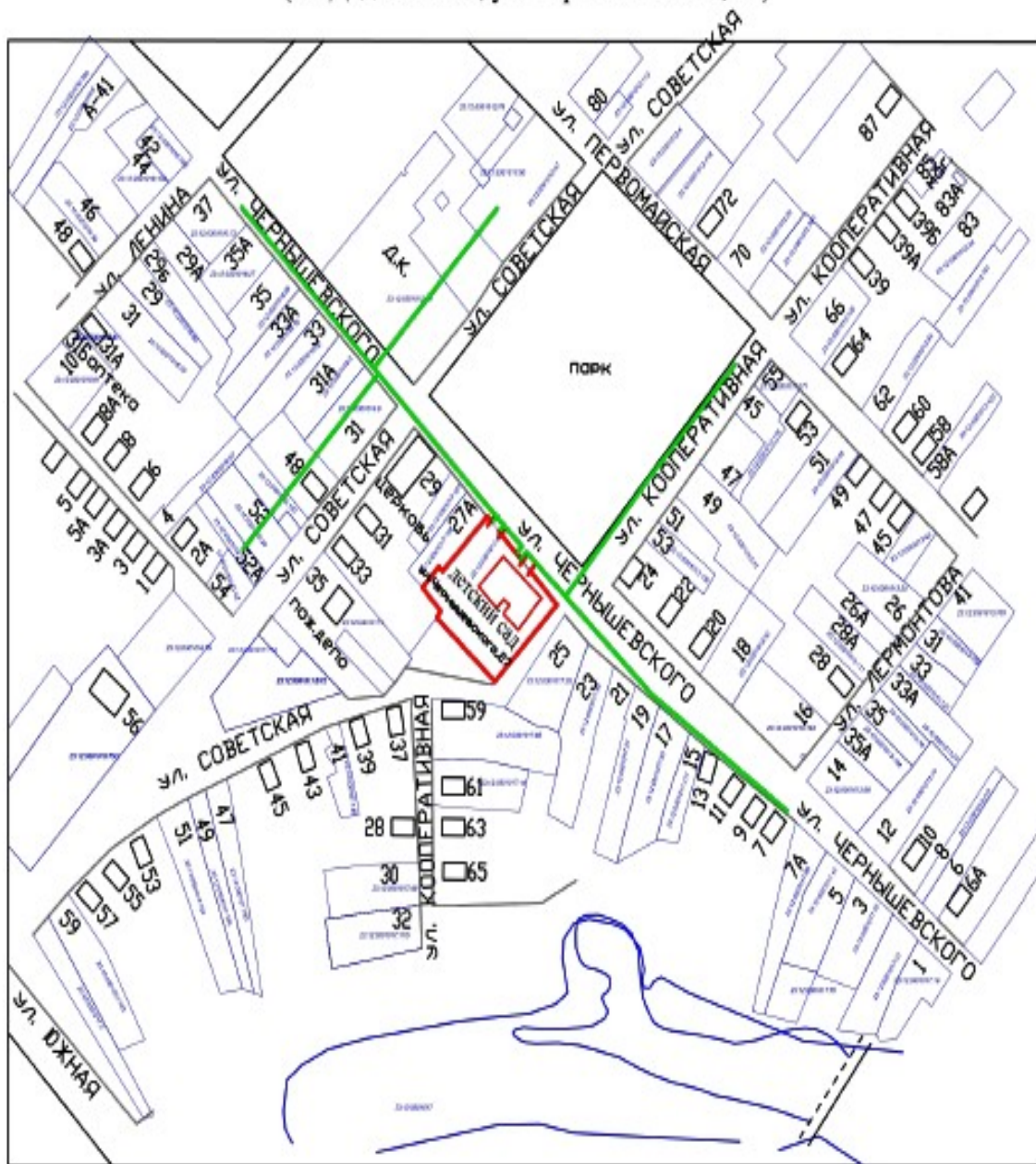
M1:4000

- Расстояние от входа, равное 100 м.
- Граница участка детского сада

Схема границ прилегающих территорий к муниципальному дошкольному образовательному бюджетному учреждению детскому саду №19

на территории которой не допускается розничная продажа алкогольной продукции

(ст. Дядьковская, ул. Чернышевского, 27)



УСЛОВНЫЕ ОБОЗНАЧЕНИЯ

M1:2000




-  Расстояние от входа, равное 100м.
-  Граница участка детский сад
-  земельный участок находящийся на кадастровом учёте

Схема границ прилегающих территорий к (муниципальное дошкольное образовательное бюджетное учреждение детский сад № 19 муниципального образования Кореновский район)

на территории которой не допускается розничная продажа алкогольной продукции (ст. Дядьковская, ул. Пролетарская, 13)



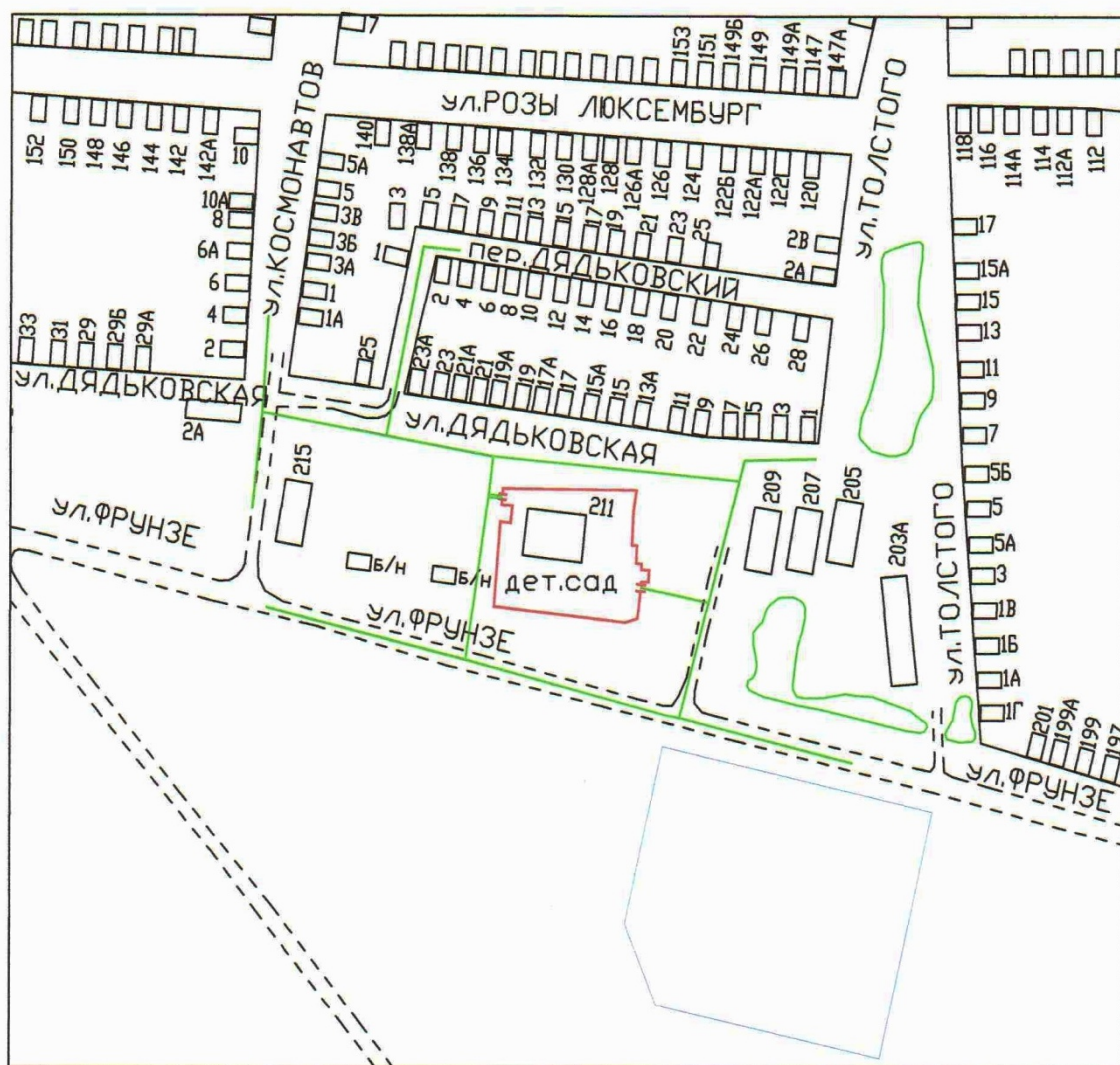
УСЛОВНЫЕ ОБОЗНАЧЕНИЯ

- Граница земельного участка
- Расстояние от входа, равное 100м

Схема границ прилегающих территорий к (Муниципальное дошкольное общеобразовательное учреждение детский сад №22)
на территории которой не допускается розничная продажа алкогольной продукции
(п. Новоберезанский, ул. Центральная, 17)

Схема границ прилегающих территорий к (Муниципальное дошкольное образовательное бюджетное учреждение Детский сад комбинированного вида №24 МО Кореновский район)

на территории которой не допускается розничная продажа алкогольной продукции
(г. Кореновск, ул. Фрунзе, 211)



УСЛОВНЫЕ ОБОЗНАЧЕНИЯ

- Расстояние от входа, равное 100 м.
- Граница участка детского сада

M1:4000

Схема границ прилегающих территорий к (Муниципальное детское образовательное учреждение детский сад №28)
 на территории которой не допускается розничная продажа алкогольной продукции
 (х. Бабече-Кореновский, ул. Дружбы, 3 а)

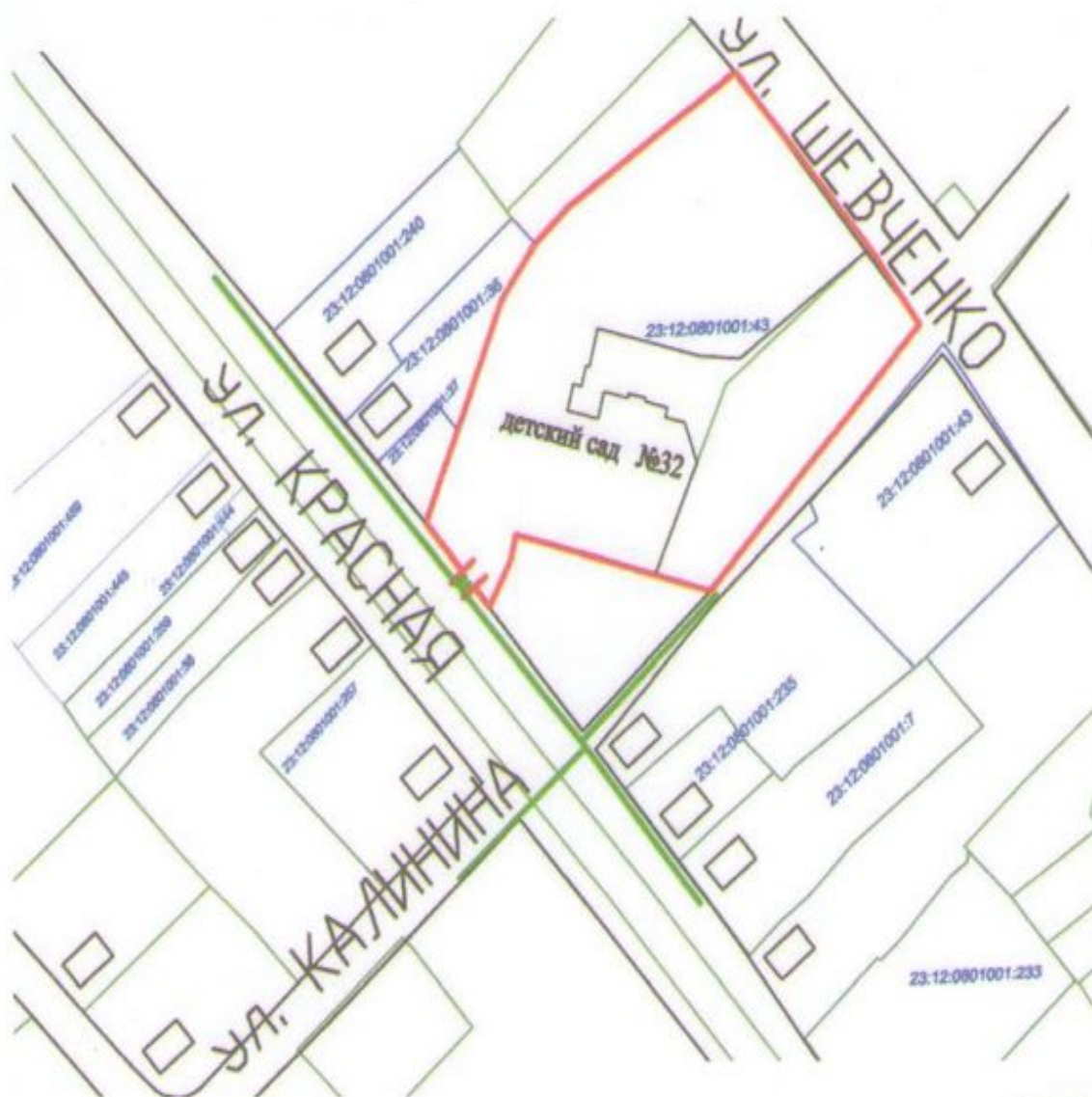


УСЛОВНЫЕ ОБОЗНАЧЕНИЯ

M1:2000

- Расстояние от входа, равное 100м.
- Граница участка детский сад
- земельный участок находящийся на кадастровом учёте

Схема границ прилегающих территорий к (Муниципальное дошкольное общеобразовательная учреждение детский сад № 32) на территории которой не допускается розничная продажа алкогольной продукции (ст. Сергиевская, ул. Красная, 46 а)



M1:2000

УСЛОВНЫЕ ОБОЗНАЧЕНИЯ:

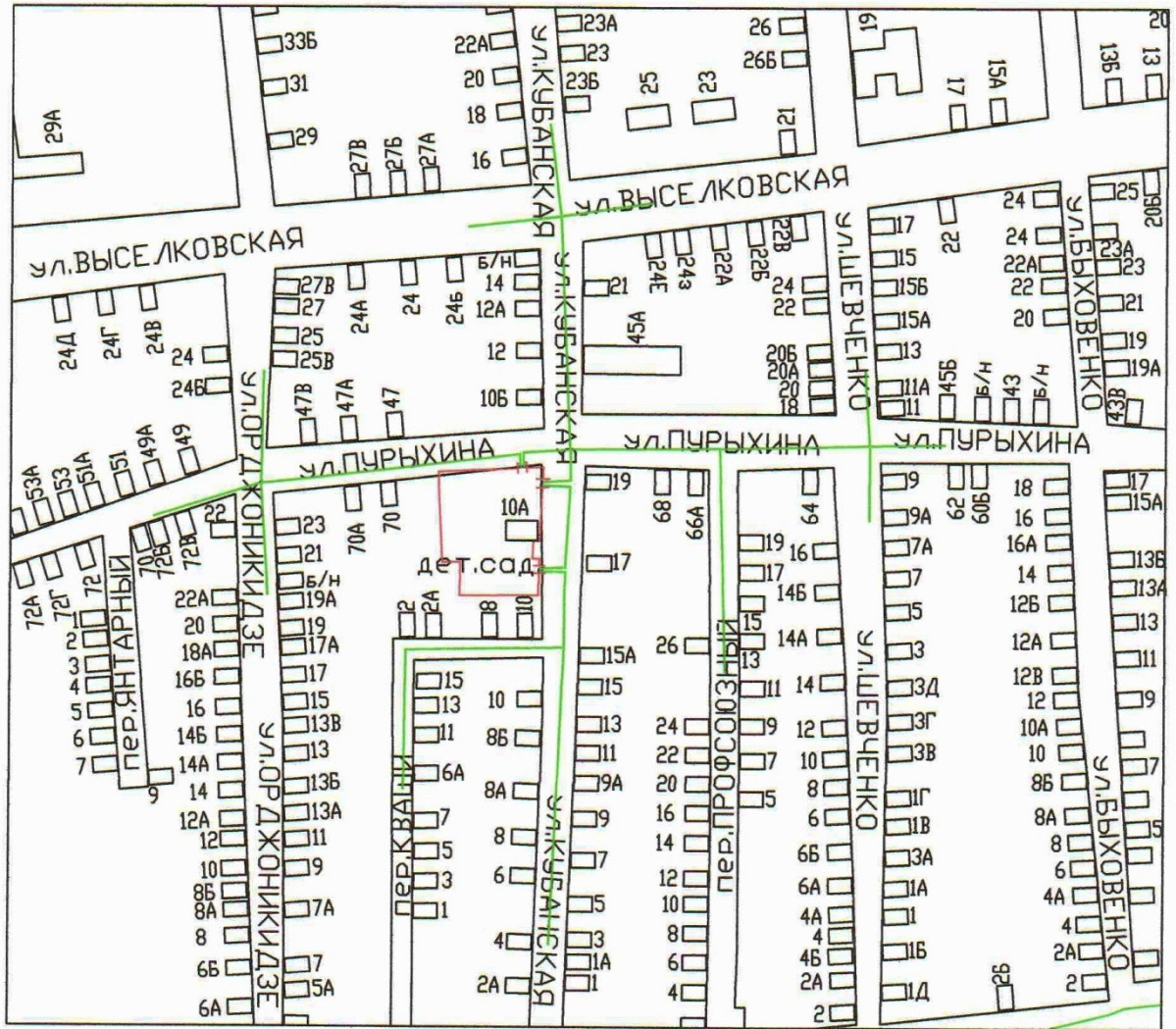
- Расстояние от входа, равное 100 м
- Граница участка Муниципальное дошкольное общеобразовательная учреждение детский сад № 32
- земельный участок находящийся в кадастровом учете

Схема границ прилегающих территорий к (Муниципальное дошкольное общеобразовательное учреждение детский сад № 37) на территории которой не допускается розничная продажа алкогольной продукции (ст.Раздольная, ул.Советская № 124)





Схема границ прилегающих территорий к (Муниципальное дошкольное образовательное бюджетное учреждение Детский сад комбинированного вида №39 МО Кореновский район)

на территории которой не допускается розничная продажа алкогольной продукции
(г. Кореновск, ул. Кубанская, 10)



УСЛОВНЫЕ ОБОЗНАЧЕНИЯ

-  Расстояние от входа, равное 100 м.
-  Граница участка детского сада

M1:4000

Схема границ прилегающих территорий к (Муниципальное дошкольное образовательное бюджетное учреждение Детский сад комбинированного вида №38 МО Кореновский район)

на территории которой не допускается розничная продажа алкогольной продукции
(г. Кореновск, ул. Сельская, 42)



УСЛОВНЫЕ ОБОЗНАЧЕНИЯ

- Расстояние от входа, равное 100 м.
- Граница участка детского сада

M1:4000

**Схема границ прилегающих территорий к детскому саду №41 "Сказка"
на территории которой не допускается розничная продажа алкогольной продукции
(ст. Платнировская, ул. Третьякова, 88а)**



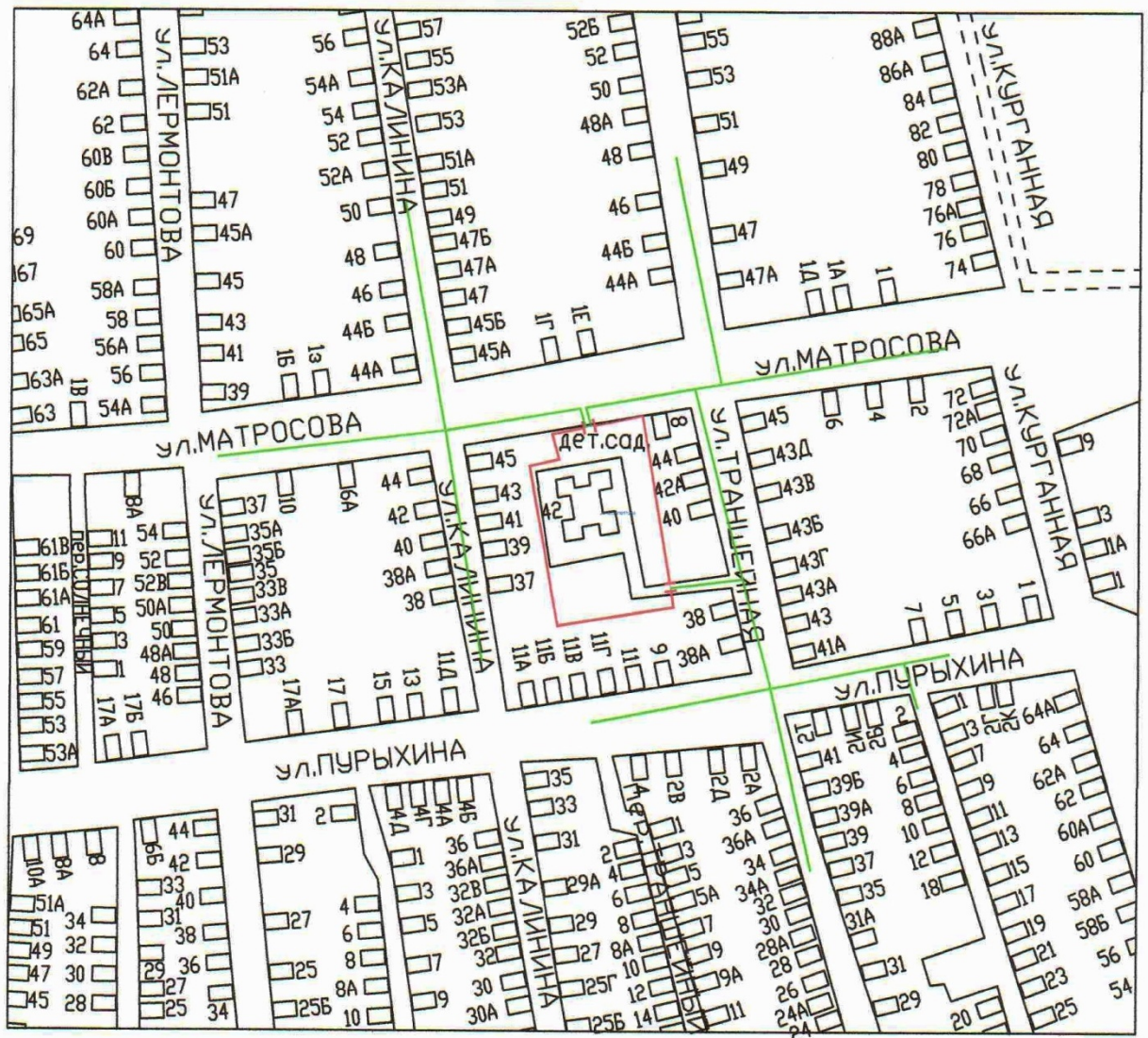
УСЛОВНЫЕ ОБОЗНАЧЕНИЯ

- Расстояние от входа, равное 100 м.
- Граница участка детского сада
- земельный участок находящийся на кадастровом учёте

M1:2000

Схема границ прилегающих территорий к (Муниципальное дошкольное образовательное бюджетное учреждение Детский сад комбинированного вида №42 МО Кореновский район)

на территории которой не допускается розничная продажа алкогольной продукции
(г. Кореновск, ул. Матросова, 6 "б")



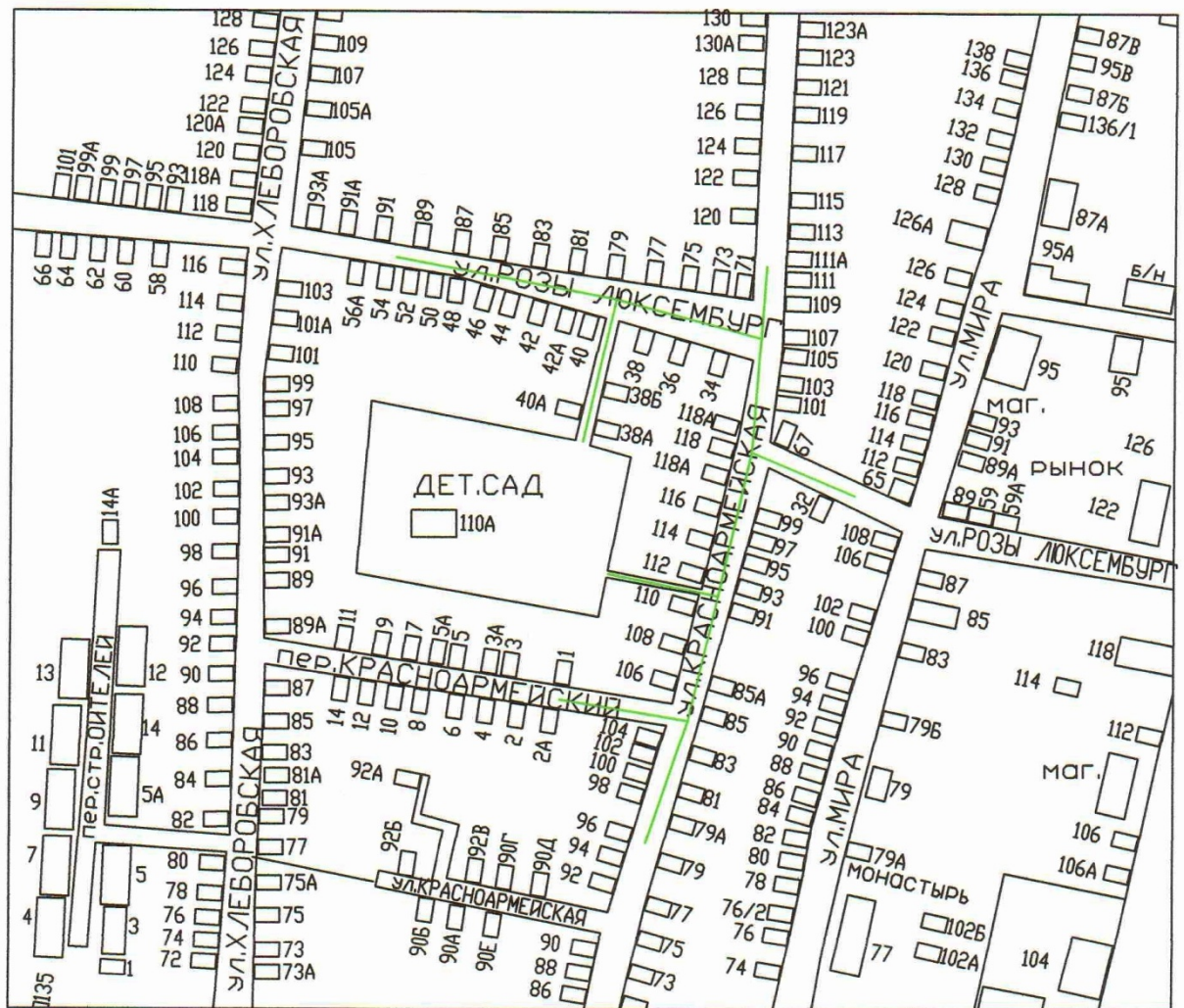
УСЛОВНЫЕ ОБОЗНАЧЕНИЯ

М1:4000

- Расстояние от входа, равное 100 м.
- Граница участка детского сада

Схема границ прилегающих территорий к (Муниципальное дошкольное образовательное бюджетное учреждение Детский сад комбинированного вида №43 МО Кореновский район)

на территории которой не допускается розничная продажа алкогольной продукции
(г. Кореновск, ул. Красноармейская, 110)



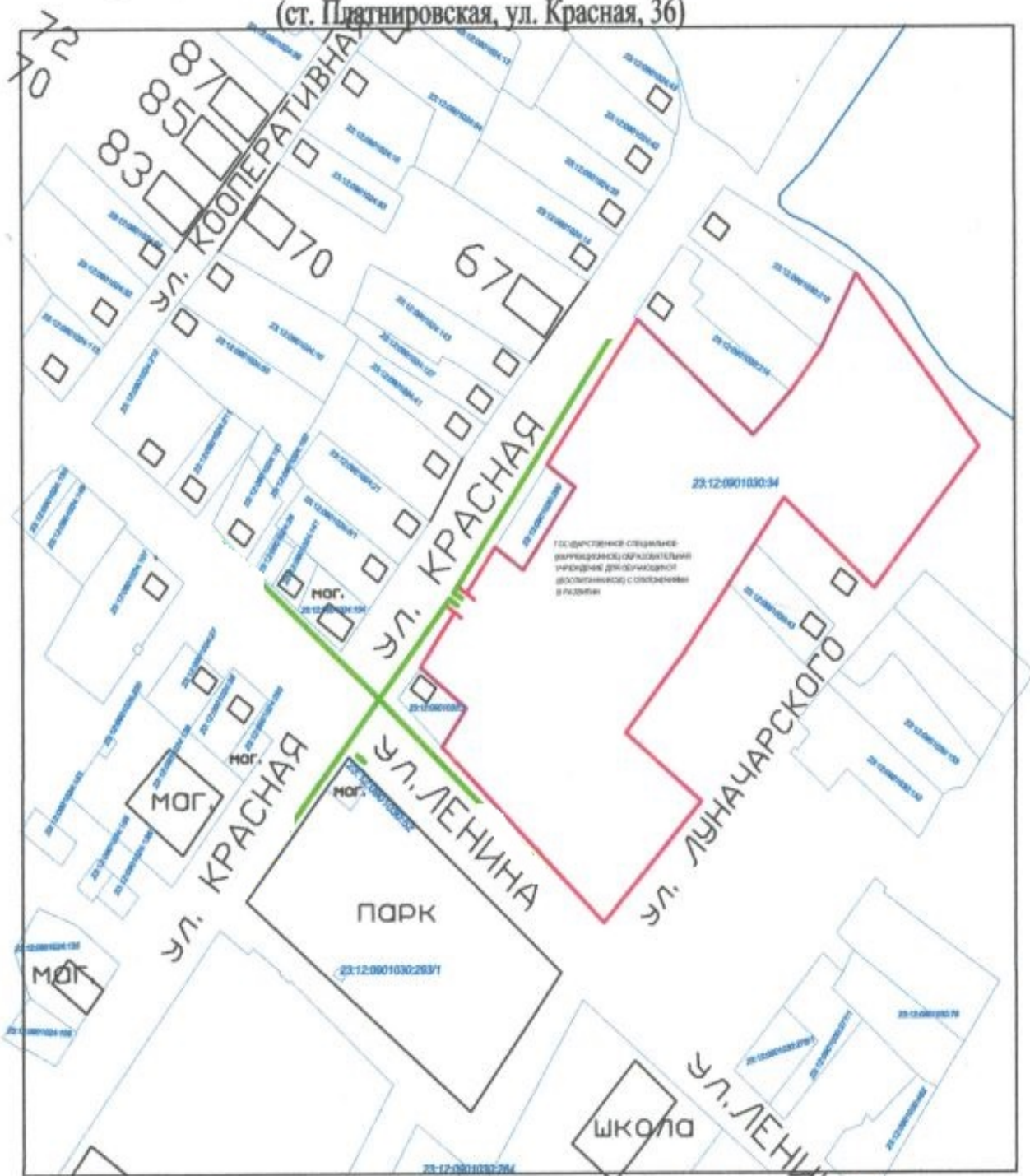
УСЛОВНЫЕ ОБОЗНАЧЕНИЯ

- Расстояние от входа, равное 100 м.
- Граница участка детского сада

M1:4000

Схема границ прилегающих территорий к (Государственное специальное (коррекционное) образовательное учреждение для обучающихся (воспитанников) с отклонением в развитии на территории которой не допускается розничная продажа алкогольной продукции

(ст. Пятнировская, ул. Красная, 36)



УСЛОВНЫЕ ОБОЗНАЧЕНИЯ

- Расстояние от входа, равное 100 м.
- Граница участка
- земельный участок находящийся на кадастровом учёте

M1:2000

Схема границ прилегающих территорий к (государственное бюджетное общеобразовательное учреждение начального профессионального образования, училище №53)
на территории которой не допускается розничная продажа алкогольной продукции
(ст. Платнировская. ул. Красная, 30)

Схема границ прилегающих территорий к (Муниципальное бюджетное учреждение здравоохранения Кореновская центральная районная больница)

на территории которой не допускается розничная продажа алкогольной продукции
(г. Кореновск, ул. Павлова, 19)



Схема границ прилегающих территорий к (Муниципальное образовательное учреждение средняя общеобразовательная школа №14)
на территории которой не допускается розничная продажа алкогольной продукции
(ст. Журавская, ул. Северная, 68)

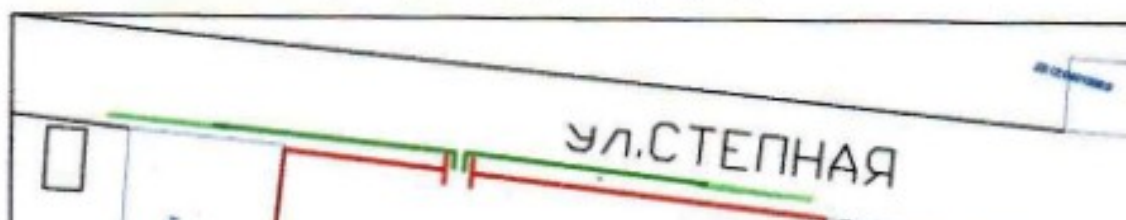


Схема границ прилегающих территорий к (Фельдшерско-акушерский пункт муниципального бюджетного учреждения здравоохранения "Кореновская центральная районная больница")
на территории которой не допускается розничная продажа алкогольной продукции
(х. Казаче-Малеваный, ул. Лунёва, 178)



Схема границ прилегающих территорий к (Стоматологический кабинет)
на территории которой не допускается розничная продажа алкогольной продукции
(ст. Журавская, ул. Мостовая, 7)

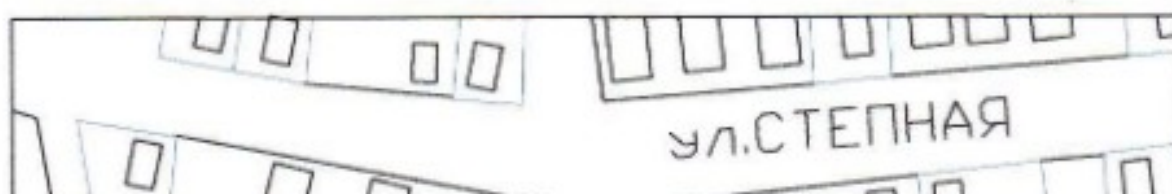




Схема границ прилегающих территорий к (Дядьковская участковая больница
муниципального бюджетного учреждения здравоохранения "Кореновская центральная
районная больница")

на территории которой не допускается розничная продажа алкогольной продукции
ст. Дядьковская, Ю ул. Ленина, 50)



Схема границ прилегающих территорий к ФАП
на территории которой не допускается розничная продажа алкогольной продукции
(хутор Бураковский, улица Горького)



Схема границ прилегающих территорий к (федерально-акушерский пункт
муниципального бюджетного учреждения здравоохранения "Кореновская центральная
районная больница")

на территории которой не допускается розничная продажа алкогольной продукции
(с. Братковское, ул. Центральная, 75)



Схема границ прилегающих территорий к (федерально-акушерский пункт
муниципального бюджетного учреждения здравоохранения "Кореновская центральная
районная больница")

на территории которой не допускается розничная продажа алкогольной продукции
(х. Журавский, ул. Южная, 61)



Схема границ прилегающих территорий к (МБУЗ Кореновская ЦРБ
Новоберезанская участковая больница)
на территории которой не допускается розничная продажа алкогольной продукции
(п. Новоберезанский, ул. Муратова, 1)





Схема границ прилегающих территорий к (МБУЗ Кореновская ЦРБ
 амбулатория посёлка Комсомольского)
 на территории которой не допускается розничная продажа алкогольной продукции
 (п. Комсомольский, ул. Школьная, 2)

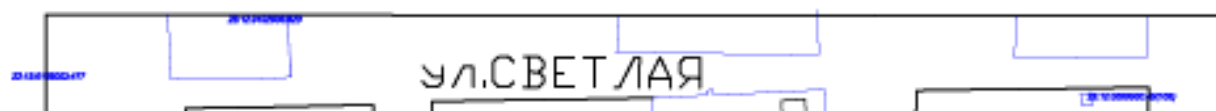


Схема границ прилегающих территорий к (ФАП)
 на территории которой не допускается розничная продажа алкогольной продукции
 (п. Проломский, ул. Топова, 2)

Схема границ прилегающих территорий к (ФАП)
 на территории которой не допускается розничная продажа алкогольной продукции
 (п. Привольный, ул. Партизанская, 19.кв3)

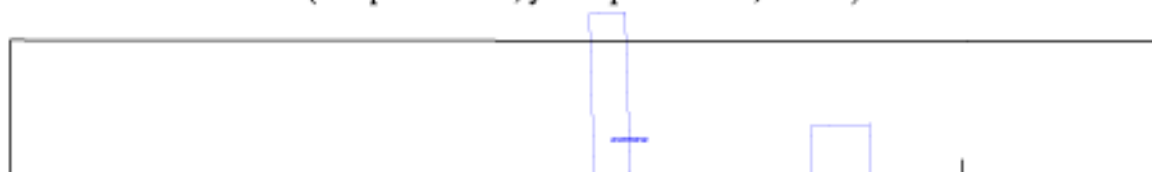


Схема границ прилегающих территорий к (ФАП)
 на территории которой не допускается розничная продажа алкогольной продукции
 (п. Раздольный, ул. Молодежная, 7.кв2)



Схема границ прилегающих территорий к (ФАП)
 на территории которой не допускается розничная продажа алкогольной продукции
 (п. Анапский, ул. Партизанская, 97)



Схема границ прилегающих территорий к (Платниривская участковая больница муниципального бюджетного учреждения здравоохранения "Кореновская центральная районная больница")

на территории которой не допускается розничная продажа алкогольной продукции
(ст. Платниривская ул. Красная, 39)

Схема границ прилегающих территорий к (Фельдшерско-акушерский пункт муниципального бюджетного учреждения здравоохранения "Кореновская центральная районная больница")

на территории которой не допускается розничная продажа алкогольной продукции
(х. Левченко, ул. Центральная, 5)

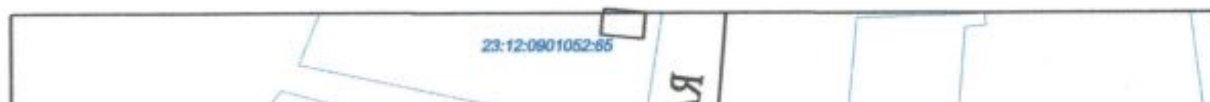


Схема границ прилегающих территорий к (федерально-акушерский пункт муниципального бюджетного учреждения здравоохранения "Кореновская центральная районная больница")

на территории которой не допускается розничная продажа алкогольной продукции
(х. Казачий, ул. Кочубея, 1д)



Схема границ прилегающих территорий к (федерально-акушерский пункт муниципального бюджетного учреждения здравоохранения "Кореновская центральная районная больница")

на территории которой не допускается розничная продажа алкогольной продукции
(х. Бабиче-Кореновский, ул. Братская, 5а)





Схема границ прилегающих территорий к (федерально-акушерский пункт муниципального бюджетного учреждения здравоохранения "Кореновская центральная районная больница") на территории которой не допускается розничная продажа алкогольной продукции (х. Пролетарский, ул. Молодёжная, 28а)



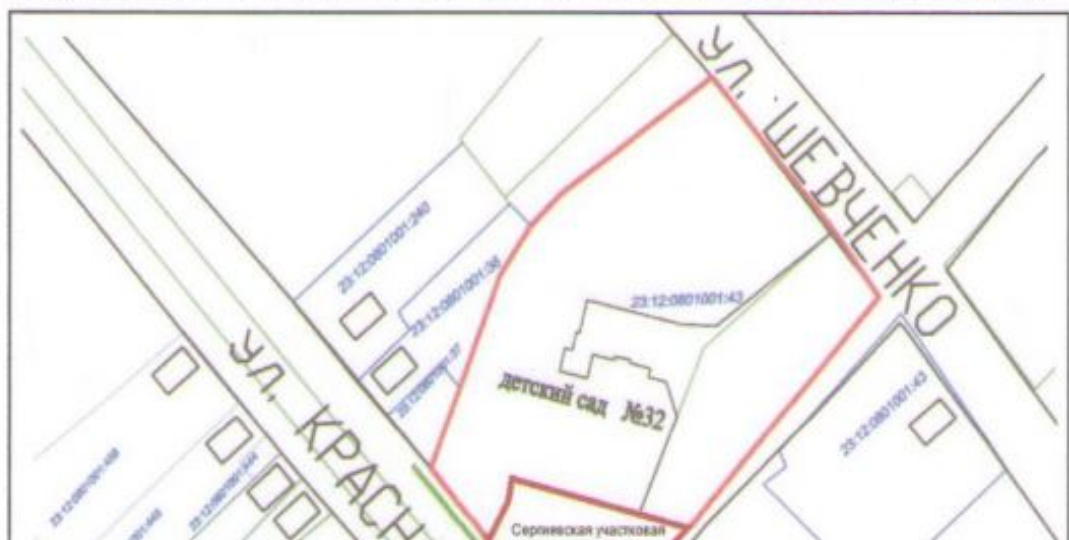
Схема границ прилегающих территорий к (федерально-акушерский пункт муниципального бюджетного учреждения здравоохранения "Кореновская центральная районная больница") на территории которой не допускается розничная продажа алкогольной продукции (х. Пролетарский, ул. Комсомольская, 28)



Схема границ прилегающих территорий к (Офис врача общей практики муниципального бюджетного учреждения здравоохранения «Кореновская центральная районная больница») на территории которой не допускается розничная продажа алкогольной продукции (ст.Раздольная, ул.Советская № 122/а)



Схема границ прилегающих территорий к (Сергиевская участковая больница МБУЗ «Кореновская ЦРБ») на территории которой не допускается розничная продажа алкогольной продукции (ст. Сергиевская, ул. Красная, 46)



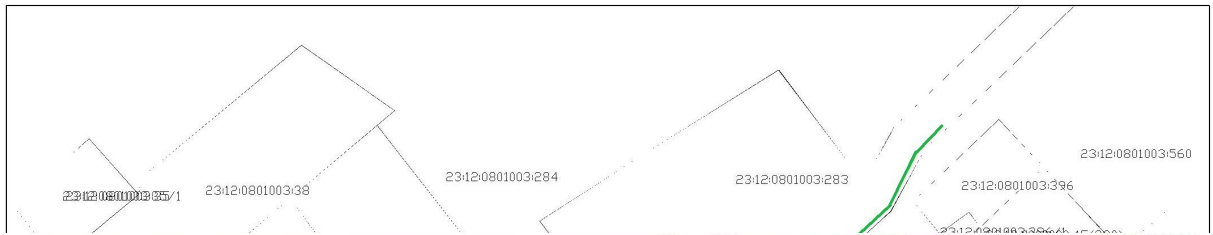


Схема границ прилегающих территорий к (фельшерско-акушерский пункт МБУЗ «Кореновская центральная больница») на территории которой не допускается розничная продажа алкогольной продукции (хутор Нижний, ул Сургутская, 1 а)

Схема границ прилегающих территорий к (ООО "Медицина")

Схема границ прилегающих территорий к (ООО "Будь здоров")

на территории которой не допускается розничная продажа алкогольной продукции
(г. Кореновск, ул. Киевская, 6"а")



Схема границ прилегающих территорий к (ООО "Дента +")

на территории которой не допускается розничная продажа алкогольной продукции
(г. Кореновск, ул. Фрунзе, 139)




Схема границ прилегающих территорий к (ООО "Улыбка")

Схема границ прилегающих территорий к (стоматологический кабинет)

на территории которой не допускается розничная продажа алкогольной продукции

Схема границ прилегающих территорий (Стоматологический кабинет)
на территории которой не допускается розничная продажа алкогольной
продукции (город Кореновск, ул. Бувальцева, д. 41 «д»)



Схема границ прилегающих территорий (Стоматологический кабинет)
на территории которой не допускается розничная продажа алкогольной
продукции (город Кореновск, ул. Крупской, д. 42)

